

67-621

C-72

Амфинобуфонов Тамара Г.Ф.
6 марта 2020.

67.62110
С-72

XXXVII.

САНКТ-ПЕТЕРБУРГСКАЯ ГУБЕРНІЯ.



СПИСОКЪ НАСЕЛЕННЫХЪ МѢСТЪ


ПО СВѢДѢНІЯМЪ 1862 ГОДА.

ИЗДАНЪ

ЦЕНТРАЛЬНЫМЪ СТАТИСТИЧЕСКИМЪ КОМИТЕТОМЪ МИНИСТЕРСТВА ВНУТРЕННИХЪ ДѢЛЪ.

Обработано редакторомъ И. Вильсономъ.

270007



САНКТ-ПЕТЕРБУРГЪ.

1864.

08м 13038.

1872

ВЪ ТИПОГРАФИИ КАРЛА ВУЛЬФА.

1872

Печатано по распоряженію Министра Внутреннихъ Дѣлъ.

1872

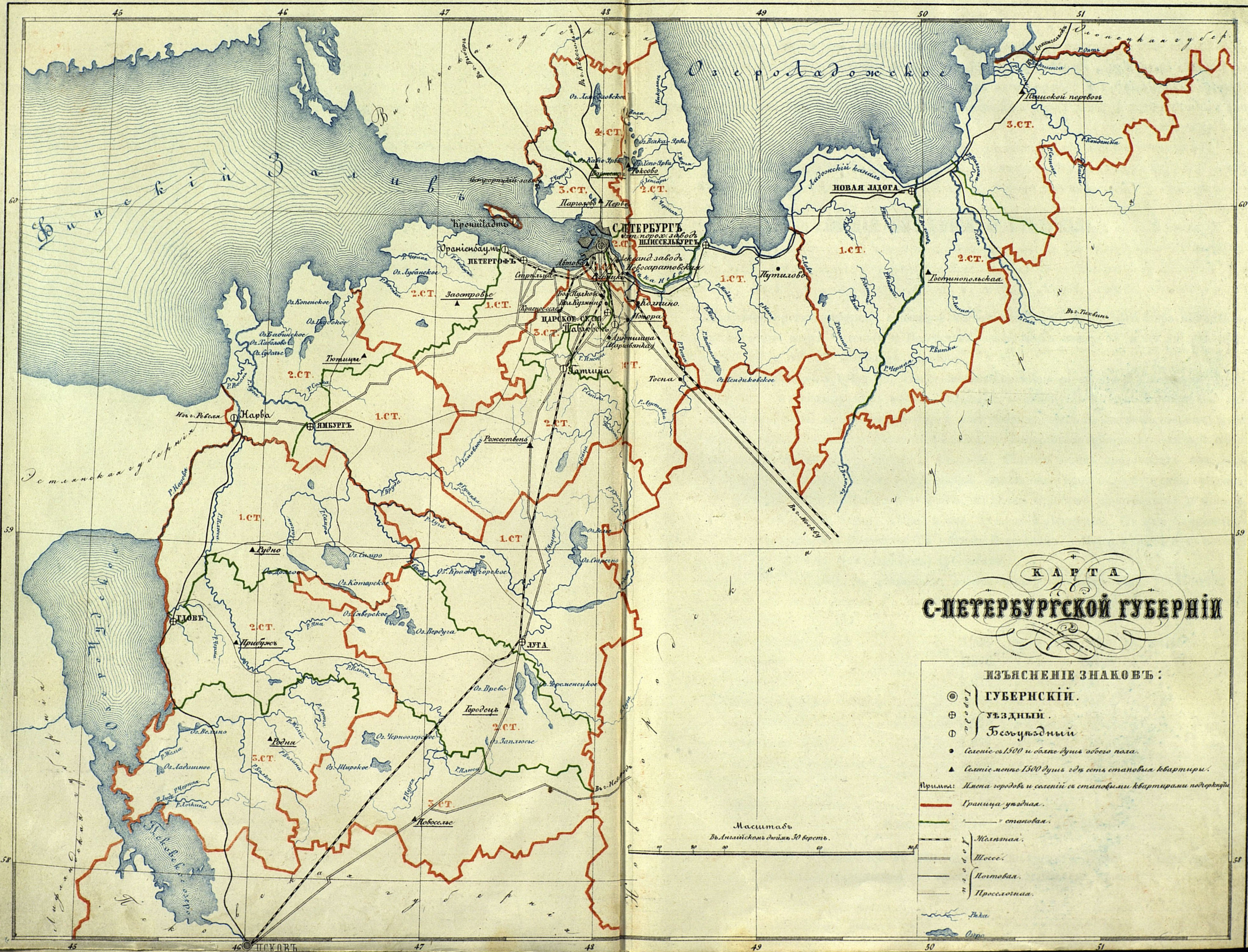
1872

ВЪ ТИПОГРАФИИ КАРЛА ВУЛЬФА.

ВЪ ТИПОГРАФИИ КАРЛА ВУЛЬФА.

СОДЕРЖАНІЕ.

	СТРАН.
Общія свѣдѣнія о Санктпетербургской губерніи	v
Города	1
Уѣзды: I. Санктпетербургскій	5
II. Гдовскій	36
III. Лужскій	76
IV. Новолодожскій	104
V. Петергофскій	133
VI. Царскосельскій	154
VII. Шлиссельбургскій	188
VIII. Ямбургскій	198
Распределение населенныхъ мѣстъ: по ихъ различнымъ наименованіямъ	215
» » » по числу считающихся въ нихъ дворовъ	216
» » » по числу считающихся въ нихъ жителей	217
Азбучный указатель населенныхъ мѣстъ	219



КАРТА
С-ПЕТЕРБУРГСКОЙ ГУБЕРНИИ

ИЗЪЯСНЕНИЕ ЗНАКОВЪ :

- ◎ Губернскій.
 - ⊕ Уездный.
 - Безуездный.
 - Селеніе съ 1500 и болѣе душъ собораго пола.
 - ▲ Селеніе менѣе 1500 душъ гдѣ сѣтъ становьяя квартира.
- Примѣч.: Имена городовъ и селеній съ становьями квартирами подчеркнуты.
- Граница уездная.
 - становьяя.
 - Железная.
 - Шоссей.
 - Почтовая.
 - Простая.
 - Река.
 - Озеро.

Масштабъ
Въ Английскомъ мѣрѣ 10 верстъ.

ОБЩІЯ СВѢДѢНІЯ О ГУБЕРНІИ.

Санктпетербургская губернія, поясывая южныя прибрежья Ладожскаго озера и Финскаго залива и восточныя озеръ Чудскаго и Псковскаго, заключается между 58° и 60° 30' сѣв. шир. и между 45° 30' и 51° 45' восточной долготы.

При такомъ положеніи губерніи, сѣверо-западныя границы ея—почти всѣ водныя, а юго-восточныя—сухія. Съ сѣвера рр. Оять и Свирь составляютъ границу съ Олонецкой губерніею (уѣздомъ Лодейнопольскимъ), отъ устья послѣдней рѣки граница идетъ Ладожскимъ озеромъ; далѣе Санктпетербургская губернія граничитъ съ Финляндіею (Выборгскою губерніею)—на небольшое разстояніе сухимъ рубежемъ, а затѣмъ р. Сестрою. Финскій заливъ продолжаетъ сѣверную границу, а западную границу составляетъ р. Нарова, отдѣляющая Санктпетербургскую губернію отъ уѣзда Везенбергскаго Эстляндской губерніи (исключая, впрочемъ, пространства до 8 кв. в. около г. Нарвы, на лѣвомъ берегу рѣки), и озз. Чудское и Псковское. Съ юга Санктпетербургская губернія граничитъ Псковскою (съ уѣздами Псковскимъ и Порховскимъ), а къ востоку Новгородскою (съ уѣздомъ Новгородскимъ) губерніями.

Пространство губерніи, по исчисленію военно-топографическаго депо, 1861—1862 г., составляетъ 39.152 квадр. верстъ (*) или 809,17 квадр. миль. Пространство же отдѣльных уѣздовъ слѣдующее:

Санктпетербургскій	4.595	кв. в. или	32,97	кв. миль.
Гдовскій	7.805	» » »	161,31	» »
Лужскій.	9.072	» » »	187,49	» »
Новоладожскій	7.572	» » »	156,49	» »
Петергофскій	2.429	» » »	50,19	» »
Царскосельскій	3.679	» » »	76,04	» »
Шлиссельбургскій	3.432	» » »	70,93	» »
Ямбургскій	3.555	» » »	73,47	» »
Островъ Котлинъ	13	» » »	0,28	» »

Итого . 39.152 кв. в. или 809,17 кв. миль.

(*) Со включеніемъ перечисленнаго въ 1864 году отъ Выборгской губерніи къ Санктпетербургской губерніи Сестрорѣцкаго завода, пространствомъ въ 12 кв. верстъ.

Въ это число включено пространство внутреннихъ водъ, изъ коихъ наибольшія суть: оз. Стречно съ оз. Велье, Лужскаго уѣзда—44,0 кв. в. и оз. Самро, Гдовскаго уѣзда—34,3 кв. в. Пространство отдѣльныхъ уѣздовъ, какъ видно, крайне неравнобѣрно: три отдаленнѣйшихъ отъ столицы уѣзда, Лужскій, Гдовскій и Новолодожскій, занимаютъ болѣе половины пространства всей губерніи.

Топографическое положеніе Санктпетербургской губерніи весьма разнообразно; впрочемъ разнообразіе это сводится къ слѣдующимъ характеристическимъ опредѣленіямъ. Къ первому относится побережье Финскаго залива, низменное и плоское; надъ нимъ возвышается уступомъ совершенно ровное, безводное и обнаженное отъ лѣсовъ плоскогоріе или суходоль, простирающійся отъ Царскаго Села до Ямбурга и занимающій сѣверо-западную часть Царскосельскаго уѣзда, большую часть Петергофскаго и сѣверо-восточную половину Ямбургскаго; середина губерніи, т. е. бассейнъ р. Луги, южная часть Шлиссельбургскаго и весь Новолодожскій уѣздъ, покрыты почти сплошною массою болотъ, поросшихъ лѣсомъ, среди коихъ группами встрѣчаются мѣста сухія и заселенныя; южная часть губерніи, т. е. большая часть Гдовскаго и Лужскаго уѣздовъ, состоитъ изъ волнистой мѣстности, пересѣченной значительнымъ числомъ рѣчекъ и покрытой озерами, болотами и изрѣдка купами лѣсовъ; въ заневскую часть губерніи входятъ послѣднія вѣтви финляндскихъ высотъ, образуя здѣсь мѣстность холмистую (сѣверная часть Санктпетербургскаго и Шлиссельбургскаго уѣздовъ).

Сѣверное плоскогоріе губерніи, образуя нагорный берегъ Финскаго залива, направляется отъ Царскаго Села на Пулково (№ 4368), Красное Село (№ 4346, Ропшу (№ 3410), Гостилицы (№ 3546) и Копорье (№ 3750); отъ Копорья граница его поворачиваетъ къ западу на Котлы (№ 5035), Килію (№ 4821) и Тикопись (№ 4803) подъ Ямбургъ; отсюда, южный край его проходитъ чрезъ Рабитицы (№ 4829) и Сиворицы (№ 4158) къ Гатчинѣ и Царскому Селу. На нашей картѣ пространство это обозначится довольно ясно, если соединить между собою вершины рѣчекъ, впадающихъ въ Финскій заливъ и притоковъ Луги. Съ сѣверной и западной сторонъ плоскогоріе спускается довольно круто и рѣзко къ низменному берегу залива, съ южной же и восточной сторонъ, оно склонается постепенно, и непрямѣтно входитъ въ болотистую полосу губерніи. Возвышеннѣйшія точки этого плоскогорія образуютъ группы Дудергофскихъ высотъ, изъ коихъ значительнѣйшія двѣ горы *Киркгофъ* и *Дудергофъ* находятся въ Царскосельскомъ уѣздѣ, возвышаясь на 549 фут. надъ уровнемъ залива; на первой стоитъ д. Карвала съ лютеранскою церковью (№ 4459), при второй находятся дд. Варикселево и Пикколово (№№ 4454, 4455). Плоскогоріе это безводно, и только окраинъ его касаются вершины мелкихъ рѣчекъ; жители пользуются водою изъ колодцевъ, вырытыхъ на глубинѣ до 10 саж. и болѣе. Равнобѣрно здѣсь чувствуется недостатокъ и въ лѣсѣ, который сохранился только въ видѣ небольшихъ рощъ и мелкаго кустарника.

Низменный берегъ залива, простирающійся въ ширину отъ 10 до 25 в., пересѣкается въ двухъ направленіяхъ возвышеніями, идущими отъ сѣвернаго края плато: одни тянутся отъ Ропши къ Петергофу и Ораніенбауму; другая вѣтвь идетъ отъ Котловъ (№ 5037) къ Сойкину (№ 5026), между озз. Копенскимъ и Глухимъ, образуя у берега значительныя Сойкинскія высоты, высшая точка коихъ, *Сойкинская гора*, возвышается на 357 ф. надъ уровнемъ залива. За исключеніемъ этихъ высотъ, берегъ залива болотистъ и покрытъ мелкимъ лѣсомъ. Этотъ же характеръ мѣстности продолжается и по сѣверному берегу, до р. Сестры.

Болотисто-лѣсистая полоса занимаетъ самое обширное пространство губерніи; начинаясь отъ устья р. Свири и теченія р. Ояи, она идетъ вдоль южнаго берега Ладожскаго озера до р. Ижоры; отсюда спускается на югъ, по теченію р. Оредежи, далѣе—вдоль бассейна р. Луги, поворачиваетъ на сѣверо-западъ, и за Ямбургомъ соединяется съ низменною прибрежною полосою. Ширина этой полосы измѣняется отъ 30 до 50 верстъ, по направленію Варшавскаго тракта доходитъ до 70; противу же оз. Самро суживается и не превышаетъ 20 верстъ. На всемъ этомъ протяженіи тянутся болота и мхи, перерѣзанные множествомъ рѣчекъ, берега которыхъ представляютъ единственно высокія и сухія мѣста, сосредоточивающія почти все населеніе. Нѣсколько значительнѣе эти сухія мѣста встрѣчаются въ Новоладожскомъ и Шлиссельбургскомъ уѣздахъ; въ этихъ уѣздахъ лѣсистая полоса непримѣтно склоняется къ плоскому берегу Ладожскаго озера, покрытому сплошными болотами; въ уѣздахъ же Царскосельскомъ, Лужскомъ и Гдовскомъ, эта полоса заключаетъ въ себѣ широкую и отлогую впадину бассейна р. Луги, принимающаго въ себѣ всѣ воды, скатывающіяся съ прилежащихъ къ ней болѣе возвышенныхъ мѣстъ сѣвернаго плато и южной части губерніи.

Южная часть губерніи, въ противоположность совершенно ровному и открытому сѣверному плоскогорію, представляетъ мѣстность волнистую. Она изрѣзана притоками бассейновъ Луги, Плюсы и Чудскаго озера, и покрыта множествомъ отдѣльных болотъ, группами и грядами песчаныхъ высотъ и купами полуистребленныхъ лѣсовъ.

Вся масса возвышеній этой части губерніи дѣлится р. Плюсою на двѣ системы, коими бассейнъ этой рѣки отдѣляется съ одной стороны отъ бассейна р. Луги, съ другой отъ бассейна озеръ Чудскаго и Псковскаго. Главная группа этихъ возвышенностей находится къ западу отъ г. Луги, около пог. Бѣльскаго (№ 2284) и озз. Вердуги и Сяберскаго. Отсюда идутъ слѣдующія гряды песчаныхъ высотъ: на сѣверо-западъ, вдоль праваго берега р. Плюсы къ озерамъ: Каторскому, Долгому и Самро, упирающіяся въ болота сѣверной части Гдовскаго уѣзда; на юго-востокъ отъ пог. Бѣльскаго—къ озерамъ Врево и Череменецкому, и далѣе, вверхъ по лѣвому берегу Луги, исчезающія въ Новгородскихъ болотахъ; и наконецъ, къ сѣверу отъ пог. Бѣльскаго, между озз. Вердугою и Сяберскимъ, въ окрестностяхъ д. Усадище (№ 2315), образующія высокіе песчаные холмы.

Узелъ возвышеній съ лѣвой стороны Плюсы находится около пог. Быстрѣвскаго (№ 1580), откуда расходятся гряды возвышеній къ сѣверу вдоль р. Плюсы, образуя ея лѣвый нагорный берегъ, къ западу вдоль р. Желчи до Гдовскаго тракта, къ юго-востоку близъ южной границы Гдовскаго уѣзда, и наконецъ, на востокъ между озз. Черноезерскимъ и Широкинымъ. Всѣ эти возвышенія, кромѣ послѣднихъ, исчезаютъ въ прибрежныхъ болотахъ Чудскаго и Псковскаго озеръ.

Сѣверная, *заневская* часть губерніи, образующая перешеекъ между Ладожскимъ озеромъ и Финскимъ заливомъ, шириною отъ 40 до 55 верстъ, пересѣкается нѣсколькими грядами возвышеній, тянущихся изъ Финляндіи въ двухъ главныхъ направленіяхъ: 1) отъ Коросаръ (№ 636) на Вуолы (№ 4787), Токсово (№ 4771) и Мурино (№ 445), недоходя однакожь до этого послѣдняго мѣста и 2) отъ Коркмякъ (№ 504) чрезъ Лемболово (№ 499) къ Парголово (№ 412), на соединеніе съ предъидущею грядою высотъ. Отъ Парголово послѣдній уступъ высотъ протягивается вдоль Выборгскаго тракта и образуетъ собою нагорный берегъ Финскаго залива съ сѣверной стороны.

Высоты этой живописной мѣстности состоятъ изъ песчанистыхъ горъ и холмовъ, то соединенныхъ между собою, то раздѣленныхъ долинами и извилистыми рѣчками. Горы эти покрыты большою частію мелкимъ лѣсомъ и устьяны озерами на различныхъ горизонтахъ.

Въ геогностическомъ отношеніи Санктпетербургская губернія дѣлится на три полосы: сѣверную или *наносную*, среднюю или *силлурійскую* и южную или *девонскую*.

Сѣверная или *наносная* полоса совпадаетъ съ низменнымъ побережьемъ Финскаго залива и продолжается далѣе къ востоку вдоль Невы, и по побережью Ладожскаго озера. Вся эта низменная полоса покрыта толстымъ слоемъ наносовъ, состоящихъ изъ песку, глины и раскинутыхъ по нимъ гранитныхъ валуновъ. Наносы эти лежатъ на древней синей глинѣ, составляющей подпочву и силлурійской формаціи. Къ этой полосѣ относится также и заневская часть губерніи, съ тою разницею, что здѣсь наносы, будучи значительнѣе, образовали цѣлыя группы возвышеній; гранитные валуны также многочисленнѣе и достигаютъ большихъ размѣровъ.

Средняя или *силлурійская* полоса представляетъ видъ продолговатаго клина, который начинаясь вершиною отъ устья Свири, обходитъ низменный берегъ Ладожскаго озера и Невы, и охвативъ все сѣверное плато губерніи, проходитъ чрезъ Лугу и Нарову въ Эстляндію. Эта полоса заключаетъ въ себѣ два плитняковыхъ пласта, раздѣленныхъ унгүлитовымъ песчаникомъ. Наносы, покрывающіе плитнякъ, совершенно незначительны—до $\frac{1}{2}$ аршина глубины. Верхній плитняковый слой имѣетъ толщину до 10 сажень и болѣе. Наносы лежатъ совершенно плоско, и лишь изрѣдка встрѣчаются на нихъ узкія гряды холмовъ, называемыя здѣсь *покатями*. Одни Дудергофскія горы имѣютъ значительную высоту и составляютъ рѣзкое исключеніе изъ общаго характера разсматриваемой полосы. Пулковская гора, составляющая уголь сѣвернаго плоскогорія, обращенный къ Петербургу, возвышаясь до 26 саж. надъ низменнымъ берегомъ залива, состоитъ не изъ плитняковъ, а изъ голубой глины, смѣшанной къ верху съ наноснымъ пескомъ и валунами.

Въ руслахъ рѣкъ, прорѣзывающихъ силлурійскую полосу, слои плитняка образуютъ пороги и отмели, какъ напримѣръ: на Наровѣ, выше Нарвы, на Лугѣ у Ямбурга, на Тоснѣ у с. Никольскаго, на Лавѣ у пог. Василькова, на Волховѣ (Волховскіе пороги), на Сяси (Рождественскіе и другіе).

Въ слояхъ известняка находятя окаменѣлости раковинъ, трилобитовъ и рыбъ силлурійскаго періода.

Южная или *девонская* полоса занимаетъ все пространство къ югу отъ силлурійской и состоитъ изъ системы пластовъ девонскихъ, расположенныхъ въ три яруса: верхній изъ рыхлыхъ, красныхъ и синеватыхъ песчаниковъ, средній изъ песчанистыхъ мергелей и нижній изъ известняковъ. Эта полоса въ сравненіи съ прочими есть самая возвышенная надъ уровнемъ моря, и какъ бы надвинута на силлурійскую полосу, которую она отчасти даже и покрываетъ въ особенности на пространствахъ отъ р. Ижоры до р. Свири.

Геогностическимъ строеніемъ материка губерніи легко объясняется и мѣстная гидрографія. На возвышенномъ сѣверномъ плоскогоріи известняковые пласты прорѣзаны вертикально, такъ что вода проходитъ въ эти щели, не образуя ни рѣкъ, ни озеръ, ни болотъ. Рѣки же, проходящія чрезъ силлурійскую формацію на западѣ и востокѣ губерніи (Нарова, Плюсса, Луга, Волховъ, Сясь, Паша и др.), берутъ начало внѣ ея, и стремятся въ Финскій заливъ и Ладожское озеро по ложбинамъ, образовавшимся во время общаго поднятія плитныхъ пластовъ изъ глубины первобытнаго моря. Это поднятіе пластовъ произошло совершенно равномѣрно и горизонтально,

съ легкимъ склономъ къ югу; на южномъ же предѣлѣ силурійской формации съ девонскою образовалась впадина, которую наполняютъ воды, стекающія съ болѣе возвышенныхъ частей, сѣверныхъ и южныхъ, образуя многочисленныя болота и озера и рѣчки. Начала рѣкъ: Паши, Сяси, Волхова, притоковъ Невы и Луги, относятся къ девонской системѣ; озз. Чудское и Псковское лежатъ въ котловинѣ той же формации.

Сѣверная или наносная полоса губерніи, имѣя въ основаніи своемъ глину, также благопріятствуетъ скопленію водъ, отчего здѣсь образовалось достаточное количество рѣчекъ, озеръ и болотъ. Теченіе и масса водъ Невы и Ладожскаго озера опредѣляются огромною впадиною; происшедшею при общемъ поднятіи прибалтійскаго побережья, между финляндскою и олонецкою гранитною, олонецкою девонскою и петербургскою силлурійскою почвами. Сѣверо-восточный конецъ этой длинной впадины лежитъ выше надъ уровнемъ моря, чѣмъ западный конецъ и потому всѣ воды озеръ Олонецкаго и Ладожскаго должны были получить истокъ Невою въ Финскій заливъ.

Господствующая почва въ губерніи есть песчано-глинистая (суглинокъ и супесокъ), измѣняющаяся мѣстами то въ песчаный, то въ болотистый, то въ каменистый, то въ чисто глинистый грунтъ, причемъ два послѣдніе встрѣчаются несравненно рѣже противу первыхъ. На поверхности почвы повсюду, а въ особенности по побережью Финскаго залива и Ладожскаго озера, встрѣчаются валуны. Всѣ эти качества почвы дѣлаютъ ее малоспособною для хлѣбопашества.

Сверхъ того вся низменная полоса Санктпетербургской губерніи, идущая по берегу Невы и Финскаго залива представляетъ превосходныя условія развитія болотныхъ *туфовъ*, т. е. осадковъ извести на мхахъ и дерну болотъ; эта окрѣпшая известь представляетъ ноздреватыя глыбы, годныя для выжиганія извести и также для обдѣлки каскадовъ въ садахъ. Такіе туфы встрѣчаются близъ Копорья, въ оврагѣ вершины рч. Копорки; также, и еще въ большихъ размѣрахъ, и въ формахъ болѣе разнообразныхъ, въ широкой и низменной котловинѣ, образуемой истоками Стрѣлки, на протяженіи отъ Кипени (№ 3411) до Ропши. Еще замѣчательнѣе этихъ болотныхъ туфовъ *известковый туфъ*, залегающій по нижней части теченія рѣчки Пудости (притока Ижоры). Въ вершинѣ оврага, у мызы Старосквирицкой (№ 4506), бьетъ холодный ключъ, изъ котораго ниже образуется рч. Пудость, текущая между обнаженными пластами известняковъ. Въ $\frac{1}{2}$ верстѣ не доходя до д. Большой Пудости (№ 4389), долина рѣчки расширяется и образуетъ котловину, наполненную толстыми горизонтальными пластами известковаго туфа, часто болѣе одного аршина толщиною, бѣлаго или желтоватаго цвѣта. Вся толщина этого напластованія туфовъ неизвѣстна, какъ и число пластовъ. Этотъ известнякъ на мѣстѣ его ломки пожигается на известь, а изъ плотныхъ желтоватыхъ его пластовъ, выпиливается таблицы для водоочистительныхъ машинъ. Употребляютъ его также на постройки и наружныя украшенія зданій (*).

Климатъ С. Петербургской губерніи влажный, сырой и измѣнчивый. Быстрые переходы отъ холода къ теплу и отъ ясныхъ дней къ пасмурнымъ и дождливымъ составляетъ отличительный его характеръ. Измѣненія въ температурѣ воздуха случаются даже въ теченіе одного

(*). Наружныя колонны и окладка стѣнъ Казанскаго собора, колонны Петергофскаго дворца, также многія зданія въ Гатчинѣ сдѣланы изъ этого камня.

и того же дня, и разность этих измѣненій доходитъ иногда до 15° и болѣе. Сырость и влажность температуры поддерживается множествомъ болотъ, покрывающихъ губернію; измѣнчивость же погоды происходитъ отъ переменнаго вліянія восточныхъ холодныхъ и западныхъ теплыхъ вѣтровъ. Эти особенности климата относятся преимущественно къ сѣверной части губерніи, которая, прилегая къ Финскому заливу и Ладожскому озеру, совершенно открыта вліянію противоположныхъ вѣтровъ; напротивъ того, южная часть губерніи (Лужскій и Гдовскій уѣзды), будучи нѣкоторымъ образомъ ограждена съ сѣверо-востока широкою полосою лѣсовъ бассейна Луги, пользуется болѣе умѣренной и менѣе измѣнчивою температурою.

Весна въ С. Петербургской губерніи начинается обыкновенно въ исходѣ апрѣля; впрочемъ, нерѣдко даже и въ маѣ, погода стоитъ холодная, и случается, что выпадаетъ даже снѣгъ. Эти поздніе холода бывають чаще въ сѣверо-восточной части губерніи, прилегающей къ Ладожскому озеру и совершенно открытой холоднымъ вѣтрамъ. Въ продолженіе лѣта, ясной и теплой погоды бываетъ не болѣе пяти недѣль, и то не сряду — теплые дни внезапно смѣняются холодными, и термометръ съ 20° тепла вдругъ упадетъ на 7° и на 5°. Осень, начинаясь съ исхода августа, бываетъ большею частію весьма ненастна, сопровождается дождями, вѣтрами и нерѣдко преждевременнымъ октябрьскимъ снѣгомъ. Зима устанавливается обыкновенно съ декабря мѣсяца; стужа рѣдко превышаетъ 20° и то продолжается не долго. Близость моря служитъ причиною, что зимою, при западномъ вѣтрѣ, случаются довольно сильныя оттепели, сопровождаемыя густыми туманами. Вообще, благодаря морю, въ Петербургѣ зима бываетъ мягче, нежели къ другихъ мѣстахъ, лежащихъ подъ одною и даже подъ низшею широтою. Средняя температура по наблюденіямъ въ С. Петербургѣ составляетъ: всего года + 2,95°; зимы — 7,20°, весны + 1,81°, лѣта + 12,68°, осени + 3,50°.

С. Петербургская губернія весьма обильна водами. Уже выше было замѣчено, что на половину границу ея составляютъ море, значительныя озера и рѣки, такъ что въ отношеніи торговаго судоходства, рѣдкая губернія соединяетъ въ себѣ столько благопріятныхъ данныхъ, тѣмъ болѣе, что здѣсь оканчиваются всѣ водныя системы соединенія Балтійскаго моря съ Каспійскимъ. Изъ отдѣльныхъ уѣздовъ, въ болѣе выгодныхъ условіяхъ въ этомъ отношеніи находятся: Новолодожскій, прилежащій къ Ладожскому озеру, имѣющій въ своихъ границахъ нижнее теченіе и устье р. Волхова и, наконецъ, каналы; Шлиссельбургскій, также при Ладожскомъ озерѣ, каналъ и Невъ; Санктпетербургскій, при устьяхъ Невы и заливѣ; Ямбургскій при заливѣ и судоходныхъ устьяхъ рр. Луги и Наровы; Гдовскій, при оз. Чудскомъ и Псковскомъ. Петергофскій, хотя и приморскій, но не имѣя рѣкъ, уже находится въ менѣе выгодныхъ условіяхъ; послѣднее мѣсто въ этомъ отношеніи занимають уѣзды Царскосельскій и Лужскій, наиболѣе удаленные отъ моря и совершенно лишены судоходныхъ рѣкъ. Въ отношеніи хозяйственномъ, губернія даже терпитъ отъ избытка водъ, отъ множества рѣкъ, рѣчекъ, озеръ и болотъ, за исключеніемъ только сѣвернаго суходола, гдѣ большинство селеній пользуются водою изъ колодцовъ.

Всѣ воды Санктпетербургской губерніи принадлежать къ бассейну Балтійскаго моря, или лучше, Финскаго залива, который принимаетъ въ себя ихъ какъ непосредственно, такъ и посредствомъ озеръ Ладожскаго, Чудскаго и Псковскаго.

Финскій заливъ омываетъ Санктпетербургскую губернію отъ устья р. Сестры до устья р. Наровы, на протяженіи до 200 верстъ, образуя нѣсколько значительныхъ губъ: Крон-

штадтскую, составляющую вершину залива, Копорскую, Лужскую и Нарвскую. Берег залива на всем своемъ протяженіи окруженъ отмелями, рифами и банками. Глубина залива, по его срединѣ, начинаясь отъ фарватеровъ устья Невы 10 футами, постепенно къ Кронштадту увеличивается, но не доходить болѣе какъ до 18 и 20 футовъ, такъ что не только военныя суда, но даже и купеческія съ большимъ грузомъ, не могутъ проходить отъ Кронштадта къ Санктпетербургу. Отъ Кронштадта глубина залива увеличивается и, начинаясь у Кронштадскаго рейда отъ 5—10 сажень, доходить къ острову Гохланду до 30, 35 и мѣстами 40 саж. Дно залива составляетъ мелкій песокъ и иль, а мѣстами изгарь и мелкій камень.

Лучшія мѣста для якорной стоянки въ Финскомъ заливѣ, или рейды, суть слѣдующія:

Кронштадскій рейдъ, по южную сторону острова, раздѣляется на малый и большой рейды. Малый лежитъ къ востоку отъ Кронштадта, и имѣетъ до 2 в. длины и отъ 300 до 150 саж. ширины. Большой рейдъ простирается отъ Кронштадта до Толбухина маяка, на 12 в., шириною доходитъ до 4 верстъ; глубина малаго рейда до 4 морскихъ сажень, а большаго отъ 5 до 7. Вообще Кронштадскій рейдъ хорошо укрытъ отъ вѣтровъ, просторенъ, глубокъ и имѣетъ прѣсную воду.

Рейдъ у Красной Горки, въ 3 верстахъ отъ берега, на глубинѣ отъ 7 до 12 саж. Этотъ рейдъ гораздо болѣе открытъ. Въ Копорской губѣ, въ 5 верст. отъ берега, на глубинѣ 6—10 саж., суда могутъ имѣть довольно спокойную стоянку при восточныхъ и южныхъ вѣтрахъ.

Нарвскій рейдъ — обширный и чистый отъ мелей; лучшее въ немъ мѣсто для стоянки находится къ сѣверо-западу отъ Нарвскаго маяка, въ 5 верстахъ отъ берега, на глубинѣ отъ 10 до 12 саж. Но Нарвскій рейдъ прикрытъ только отъ однихъ восточныхъ вѣтровъ.

Въ отношеніи прибрежнаго судоходства, Финскій заливъ представляетъ большія неудобства, потому что прибрежная мель (имѣющая предѣломъ 6 футовую глубину) опоясываетъ сплошь весь берегъ — при устьяхъ Невы на 3—4 версты, далѣе суживается до 1 версты у Стрѣльны, и 200 саж. у Петергофа, затѣмъ опять расширяется и у Ораниенбаума выдается далеко въ заливъ, наконецъ опять суживается на ширину отъ $\frac{1}{2}$ в. до 1 версты. Эта отмель преграждаетъ купеческимъ судамъ входъ изъ залива въ Неву, при глубинѣ главнаго фарватера на 1 саж., и заставляетъ ихъ разгружаться въ Кронштадтѣ на каботажныя суда. Полоса этой прибрежной мели усыпана камнями, весьма затрудняющими плаваніе и доступъ къ берегу. Пристани для судовъ находятся: у Стрѣльны (№ 3379, у Петергофа, Ораниенбаума и у Ключинской колоніи (№ 3650). Ко всѣмъ этимъ пристанямъ приходятъ суда съ дровами, углемъ, сѣномъ, сѣстными припасами, лѣсомъ, кирпичемъ и другими строительными матеріалами. Между столицей и Петергофомъ и Стрѣльною существуетъ пароходство.

Для предупрежденія опасностей плаванія отъ множества отмелей, рифовъ, балокъ, подводныхъ камней, частыхъ вѣтровъ и бурь, въ Финскомъ заливѣ находятся слѣдующіе маяки: *Толбухинскій* (у западной оконечности Кронштадта), *Сескарскій* (на сѣверо-западномъ углу острова *Сескара*) (*) и *Нарвскій* (при устьяхъ Наровы, на лѣвомъ берегу). Кромѣ этихъ твердыхъ маяковъ, находятся много пловучихъ, также сигнальныхъ башенъ и знаковъ.

(*) Этотъ островъ лежитъ въ 17 верстахъ къ сѣверу отъ Сойкинскаго выступа.

Къ господствующимъ вѣтрамъ въ Финскомъ заливѣ принадлежатъ юго-восточные и юго-западные. Первые бываютъ весною, вторые осенью, послѣдніе продолжительны и особенно опасны въ время равноденствія.

Отъ направленія и силы вѣтра зависитъ возвышеніе и пониженіе водъ Финскаго залива, обыкновенныхъ же приливовъ и отливовъ въ Балтійскомъ морѣ не бываетъ.

Вода въ Финскомъ заливѣ имѣетъ весьма мало солености; до Красной Горки она даже совершенно прѣсная.

У Кронштадта ледъ обыкновенно появляется съ половины ноября, далѣе же заливъ до острова Лавенсара, а иногда и до Гохланда, замерзаетъ съ декабря мѣсяца и остается покрытымъ льдомъ до апрѣля.

Ладожское озеро, въ древности называемое Невъ или Нево, самое большое въ Европѣ; оно содержитъ въ себѣ 16.286 кв. в., или 336,61 кв. миль. Сѣверная часть озера окружена губерніею Выборгскою, южная и часть западной (всего на протяженіи 150 в.) — губерніею Санктпетербургскою (уѣзды Новоладожскій и Шлиссельбургскій), часть восточнаго берега принадлежитъ губерніи Олонецкой. Ладожское озеро отъ сѣвера къ югу имѣетъ наибольшее протяженіе 194 версты; наибольшая ширина до 119 верстъ. Глубина озера увеличивается прогрессивно отъ юга къ сѣверу и отъ востока къ западу; за исключеніемъ рифовъ, мелей и прибрежныхъ мѣстъ, она бываетъ рѣдко менѣе 6 саж. и доходитъ въ сѣверной части до 165 саж. Прибрежья Ладожскаго озера различны — сѣверныя высоки и скалисты, западныя и восточныя тоже возвышенны и покрыты лѣсомъ, южныя плоски и болотисты. Въ пространствѣ Санктпетербургской губерніи берега озера низменны, и сплошь покрыты болотами; въ особенности низменно и безлюдно западное побережье озера, въ Шлиссельбургскомъ уѣздѣ; здѣсь отъ берега внутрь уѣзда идутъ два проселка: одинъ отъ устья р. Морьи при деревни этого имени (№ 4749) къ мызѣ Рябово (№ 4744), а другой, вдоль рч. Никулясы близъ д. Нижніе Никулясы (№ 4784) до д. Вуолы (№ 5787). На этомъ же берегу находится еще д. Гавань Остермана (№ 4782) и южнѣе Морьи—д. Ваганова (№ 4758). Этими мѣстностями и ограничивается все прибрежное населеніе. По южному же берегу озера, въ уѣздахъ Новоладожскомъ и Шлиссельбургскомъ населеніе гораздо значительнѣе, конечно, вслѣдствіе огромнаго судоходства по каналамъ. Жители этого побережья занимаются преимущественно рыболовствомъ, торговлею и проводкою судовъ по каналу. Всѣ они большею частью зажиточны: у многихъ есть большіе рыболовные заводы, т. е. огромныя сѣти и мережи, разныя снасти, лодки, стоящія довольно дорого и проч.

Таяніе снѣговъ и различный притокъ впадающихъ рѣкъ производитъ въ Ладожскомъ озерѣ замѣчательное измѣненіе уровня. Прежде существовало мнѣніе, что уровень озера подымается въ продолженіе семи лѣтъ, затѣмъ опускается въ такой же періодъ времени, и снова подымается, но многочисленныя наблюденія доказали совершенную неосновательность такого мнѣнія. По годамъ и временамъ года дѣйствительно замѣчается колебаніе въ уровнѣ, но оно не имѣетъ правильности, и законы возвышенія и пониженія не открыты.

Внутренній бассейнъ озера не имѣетъ острововъ исключая Валаама; всѣ они разсѣяны около береговъ, преимущественно сѣвернаго. Въ южной части озера, прилежащей Санктпетербургской губерніи лежатъ малый необитаемый островъ *Залий* или *Ладожскій*, и, при истокѣ Невы, бывший *Орховъ* островъ, на которомъ нынѣшня Шлиссельбургская крѣпость.

Прочіе острова всѣ принадлежатъ Финляндіи; изъ нихъ замѣчательнѣйшіе: *Коневецъ*, съ монастыремъ, лежитъ близъ западнаго берега, въ 4 верст. отъ него. Этотъ островъ, составляющій собственность монастыря, получилъ свое названіе отъ большаго камня, 7 арш. вышины и 12 саж. въ окружности, называемаго Конь. Монастырь здѣшній основанъ при великомъ князѣ Іоаннѣ Васильевичѣ; въ послѣдствіи онъ былъ завоеванъ шведами и при Петрѣ I возвращенъ Россіи. Главный доходъ монастыря составляетъ рыболовство.

Кукуиссари, или Кукушкинъ островъ, лежитъ передъ устьями Воксы. На немъ находятся городъ и крѣпость Кексгольмъ (прежняя Корела). Отъ Кексгольма начинается цѣлый лабиринтъ береговыхъ острововъ, среди которыхъ, на одномъ полуостровѣ находится Сердоболь.

Въ сѣверо-западной части озера находится островъ *Валаамъ*, имѣющій 27 в. въ окружности, со многими бухтами, скалистыми, покрытыми лѣсомъ, берегами, камнями и холмами; на одномъ изъ нихъ стоитъ монастырь, съ котораго открывается великолѣпный видъ на озеро. Основаніе монастыря приписывается преп. Сергію и Герману и относится, какъ кажется, ко второй четверти XIII стол. Этотъ монастырь, одинъ изъ древнѣйшихъ въ сѣверномъ краѣ, терпѣлъ частыя раззоренія, изъ которыхъ особенно памятно раззореніе 1611 г., когда иноки принуждены были покинуть обитель и перенести мощи Св. Германа и Сергія въ Старую Ладогу, гдѣ они оставались до 1721 г., когда они снова перенесены были на островъ, и съ тѣхъ поръ находятся тамъ. На островѣ, кромѣ монастыря, есть еще скитъ, въ которомъ иноки ведутъ особенно строгую жизнь, и кое-гдѣ по острову разбросаны кельи схимниковъ. Коневецкій и Валаамскій монастыри принадлежатъ къ Петербургской епархіи. Лѣтомъ на Валаамъ, особенно въ монастырскій праздникъ (28 и 29 іюня), стекаются тысячи богомольцевъ, преимущественно же изъ сѣверо-восточнаго угла озера, гдѣ исповѣдуются православіе; пріѣзжаютъ также и чухны изъ Якимвари и Сердоболя покормиться хлѣбомъ монастырскимъ.

Хотя при сильномъ вѣтрѣ, когда на озерѣ свирѣпствуютъ бури и волненіе бываетъ страшное, плаваніе по озеру представляетъ опасности, но въ отношеніи подводныхъ скалъ и огромныхъ каменьевъ, будто бы разбросанныхъ по всему озеру—эта опасность обыкновенно преувеличивается: Ладожское озеро чисто и глубоко и для плаванія удобно.

Въ 1858 году, по Высочайшему повелѣнію, снаряжена гидрографическая экспедиція для описанія Ладожскаго озера, которая еще не окончила свои работы.

Ладожское озеро, съ устройствомъ судоходныхъ каналовъ, почти устранено отъ соучастія въ системѣ воднаго сообщенія столицы съ внутренними частями государства, такъ что въ настоящее время судоходство по Ладогѣ поддерживается одними прибрежными городами Финляндіи и Олонецкой губерніи (Кексгольмомъ, Сердоболемъ, Олонцомъ). Суда съ финляндскаго и олонцакаго береговъ приходятъ въ Санктпетербургъ съ дровами, лѣсомъ, углемъ, сѣномъ, съ сердобольскимъ мраморомъ и гранитомъ, и другими мѣстными произведеніями. Суда, спускающіяся въ Ладожское озеро изъ Свири, провозятъ разнаго рода хлѣбъ и жизненные припасы, строевой и корабельный лѣсъ, сало, львяное сѣмя, желѣзныя издѣлія, металлы и проч.

Изъ притоковъ озера къ Санктпетербургской губерніи относятся рѣки: *Свирь*, по границѣ съ Олонецкою губерніею, *Паша*, *Сясъ*, *Волховъ*, *Кобона*, *Лава*, *Назья* и *Морья*. Единственный истокъ озера — *Нева*.

Свирь, вытекая изъ Онежскаго озера, только на послѣднихъ 10 верстахъ своего теченія касается Санктпетербургской губерніи. При своемъ впаденіи въ Ладожское озеро она обра-

зують губу Чомбу или заливъ Загубскій. При своемъ устьѣ Свирь имѣеть ширину до 300 саж. Берега Свири низменны и состоятъ изъ поемныхъ луговъ, изобилующихъ сѣнокосами. Теченіе рѣки довольно быстрое; когда же Ладожское озеро взволнуется сильнымъ юго-западнымъ вѣтромъ (что нерѣдко продолжается болѣе недѣли), тогда оно гонитъ свои волны вверхъ по р. Свири, верстъ на 20, и приводитъ рѣку въ сильное волненіе. Свирь принадлежитъ къ Маріинской судоходной системѣ. На стрѣлкѣ, образуемой теченіемъ Свири и ея притока Ояти, находится значительная Сермакская пристань (№ 3228). Всѣ суда, идущія Маріинскою системою къ С. Петербургу не минуютъ Сермакса; здѣсь находятся хлѣбные амбары и конторы Свирскаго пароходства. Впрочемъ, въ послѣднее время, какъ хлѣбная торговля оптовая, такъ и мелкая промышленность годъ отъ году уменьшаются. Отъ Сермакской пристани, суда назначенныя къ С. Петербургу, проходятъ или въ Ладожское озеро, или же чрезъ Свирицу и Куйвосарь, рукавъ Паши, вступаютъ въ Свирскій каналъ. Суда, проходящія въ Ладожское озеро, берутъ въ Сермакской пристани лоцмановъ. Верховое судоходство по Свири незначительно.

Изъ притоковъ Свири, къ Санктпетербургской губерніи, по границѣ ея съ Олонецкою, на протяженіи 70 верстъ, принадлежитъ р. *Оять*. Она течетъ между высокими, крутыми и песчаными берегами, которые къ устью становятся низменны и отлоги. Весною, уровень воды въ Ояти иногда поднимается до 21 ф., и рѣка становится судоходною на 150 верстъ; въ обыкновенное же время судоходство по Ояти ограничивается 10 верстами отъ устья до монастыря Введенско-Островскаго (№ 3299). Высокою водою обыкновенно пользуются лѣсопромышленники и сплаваютъ розсыпью дрова и бревна. По берегу Ояти, особенно ближе къ устью встрѣчается много селеній, жители которыхъ, занимаясь судоходствомъ и рыбною ловлею, весьма зажиточны.

Рѣка Паша — беретъ начало въ Новгородской губерніи; по С. Петербургской губерніи протекаетъ на протяженіи 55 верстъ и впадаетъ въ Загубскій заливъ двумя рукавами, отдѣляя третій, Свирицу, въ р. Свирь. Ширина рѣки отъ 20 до 120 саж., глубина отъ 4 до 20 фут. До пересѣченія съ Архангелогородскимъ трактомъ, у Пашскаго перевоза (№ 3131), течетъ въ высокыхъ и крутыхъ берегахъ, поросшихъ лѣсомъ; далѣе берега понижаются и къ устью рѣки становятся совершенно низменными. На границѣ съ Новгородскою губерніею дно рѣки каменисто и образуетъ небольшіе пороги, называемые *Ратиловскими* (по имени деревни Ратиловой въ Новгородской губерніи). Переправы на парамахъ находятся у д. Бендевинщины (№ 3132), Усть-Рыбежны (№ 3243), с. Колголемы (№ 3269) и с. Большой Часовенской (№ 3246). Судоходна р. Паша только до этого послѣдняго села. По ней ежегодно сплавляется огромное число лѣсу, заготовляемаго, какъ въ Новоладожскомъ уѣздѣ, такъ, и особенно, въ Тихвинскомъ. Прибрежное населеніе преимущественно занимается рубкою лѣса, доставкою его къ берегу, нагрузкою и сплавкою его.

Рѣка Сясь — вытекаетъ изъ Новгородской губерніи, Тихвинскаго уѣзда, течетъ по Новоладожскому уѣзду, на прѣтяженіи 24 вер., и впадаетъ въ озеро у с. Сясьскіе-Рядки (№ 3120). Берега рѣки высоки и къ сѣверу понижаются. Мѣстами, вдоль по теченію, тянутся въ рѣкѣ каменистыя гряды, раздѣляя фарватеръ на узкіе и извилистыя рукава. Ниже Рождественской пристани (№ 2940), глубина рѣки до 14 ф. и допускаетъ свободное плаваніе судовъ, къ верху же отъ этой пристани лежатъ нѣсколькими группами пороги, весьма затрудняющіе

судоходство. Всѣ пороги вмѣстѣ, въ 5 группахъ (изъ коихъ три въ Новолодожскомъ уѣздѣ), не считая раздѣляющихъ ихъ плесъ, занимаютъ протяженія болѣе 20 верстъ. Самые мелко-водные пороги—Рождественскіе (глубина 5 верш.), они тянутся на $5\frac{1}{2}$ верстъ. Также какъ и другія рѣки этой мѣстности, Сясь сплавляетъ огромное количество дровъ и лѣсу.

Рѣка Волховъ. Въ глубокой, доисторической древности эта рѣка называлась *Мутною*. Языческія преданія связываютъ названіе Волховъ съ именемъ Волхва или Волхова, «залежавшаго путь» и потонувшаго въ рѣкѣ; во времена историческія, Волховъ получаетъ важное значеніе, какъ звено въ великомъ водномъ пути, сначала изъ Варягъ въ Греки, на ряду съ Ладожскимъ озеромъ и Невою, потомъ во времена самостоятельности Великаго Новгорода въ его торговыхъ сношеніяхъ съ западною Европою. На Волховѣ же было и первое основаніе русскаго государства. Въ новѣйшее время, послѣ основанія Санктпетербурга, за Волховомъ сохранилась первостепенная важность въ отношеніи торговаго судоходства, какъ одной изъ главнѣйшихъ линій соединенія столицы съ внутренними губерніями Имперіи.

Волховъ вытекаетъ изъ оз. Ильменя, въ 5 верстахъ выше Новгорода, протекаетъ по уѣзду Новгородскому 110 верстъ и по Новолодожскому 97 верстъ. Ширина при истокѣ до 600 сажень, къ Новгороду уменьшается до 110 сажень, далѣе увеличивается отъ 120 до 180 саж., а при устьѣ до 300 сажень. Глубина выше Пчевскихъ пороговъ отъ 1 до 4 саж. и даже до 8 саж. На Пчевскихъ порогахъ въ межень отъ 16 до 12 вершковъ, на Волховскихъ отъ 12 до 10 вершк., ниже пороговъ отъ 1 до 8 саж. Пороги *Пчевскіе* и *Волховскіе* или *Ладожскіе* находятся въ Санктпетербургской губерніи. *Пчевскіе* имѣютъ протяженіе 9 верстъ 100 саж., пересѣкаются 12 косами и представляютъ препятствіе судоходству отъ узкости фарватера и излучистыхъ поворотовъ. Самыя опасныя мѣста въ Пчевскихъ порогахъ суть: *Первая Мель*, *Княжевская Коса*, *Перегребъ*, и *Никольскій Порогъ*, особенно *Перегребъ*. Здѣсь судно, среди протока, должно подъ прямымъ угломъ быстро повернуть въ сторону, нѣкоторое пространство грести поперекъ рѣки и затѣмъ опять быстро повернуться въ направленіе параллельное берегу. При узкости и мелководьи фарватера, мадѣйшая неловкость въ этомъ маневрѣ можетъ посадить судно на мель или на камень. По этому здѣсь необходимы самыя искусныя лоцмана (*).

Волховскіе пороги начинаются близъ Гостинопольской пристани (№ 2994) и простираются до с. Михайла-Архангела (№ 2775), на 8 верстъ 200 саж., имѣя общее паденіе воды 29 ф. 6 д. Они опасны во время вѣтровъ для высоко нагруженныхъ судовъ (сѣномъ, соломой). Волховскіе пороги раздѣляются на двѣ части трехъ верстнымъ плесомъ, называемымъ *перемльною*. Части эти суть *Велецкая* и *Петропавловская головы*.

Опаснѣйшія мѣста для судовъ начинаются въ Велецкой Головѣ: плитныя мели *Перице*, *Сломина* и *Поляна*, а въ особенности—*Велецкой рубъ* (рубями называются плитные обрывы или утесы), въ коемъ фарватеръ, шириною не болѣе $4\frac{1}{3}$ саж., проходитъ въ весьма крутыхъ поворотахъ влѣво и потомъ вправо между двухъ подводныхъ мелкихъ плитныхъ обрывовъ.

Въ Петропавловской Головѣ опасное мѣсто начинается съ *Громотова руба*, отъ котораго суда должны вдругъ поворачивать поперекъ рѣки, чтобы плыть къ лѣвому берегу, для входа въ такъ называемый Велецкій рубъ.

(*) Въ договорѣ Новгорода съ Ганзою—Любекомъ и Готландомъ — 1269 г. — упоминаются *Порожники* — *Vorsch-Kerle*, которые должны были провожать Ганзейскихъ купцовъ чрезъ пороги.

Въ порогахъ вода стремится съ удивительною быстрою, и лодка проносится мгновенно. Говорятъ, когда идетъ барка, нагруженная хлѣбомъ, то она изгибается какъ змѣя, и въ промежуткахъ между грузомъ хлѣба, гдѣ выкачивается вода, вершины штабелей при ходѣ почти что сходятся. Передъ порогами со стороны устья рѣки, для перегрузки товаровъ, было назначено складочное мѣсто, тамъ, гдѣ нынѣ стоитъ с. Михайла-Архангела, а за порогами по правому берегу рѣки, въ верстѣ отъ прежде бывшаго Никольскаго монастыря, нынѣ обращеннаго въ приходскую церковь (№ 2993), было другое складочное мѣсто, гдѣ съѣзжались иностранные гости и новгородскіе купцы для обмѣна товаровъ. Это мѣсто называлось *Гостиннымъ Полемъ*. Впослѣдствіи, учреждена здѣсь судоходная пристань, подъ названіемъ Гостинопольской.

Взводка судовъ чрезъ пороги производится лошадьми. Въ порогахъ берега утесисты и почти отвѣсны, поэтому здѣсь невозможно устроить правильный бичевникъ, и бичевой путь идетъ по плитнымъ уступамъ береговъ, называемымъ *плитными заплесками*.

Паденіе всего Волхова 48 ф., изъ коихъ болѣе 32 ф. въ порогахъ; теченіе такъ слабо, что барки тянутся бичевою и по теченію. Вскрытіе Волхова отъ истока до Гостинопольской пристани, среднее бываетъ 17 апрѣля, а ниже 20; замерзаетъ же Волховъ выше Гостинопольской пристани около 20 ноября, а ниже около 18. При весеннихъ водахъ разливается до Новгорода отъ 1½ до 2 верстъ, а ниже отъ 150 до 200 саж.

Берега Волхова на большей части его теченія низменны и представляютъ обширные луга. Только между пог. Прусынскимъ (№ 3000) и сел. Старой Ладогой (№ 2685) они возвышенны; на порогахъ и ниже ихъ они представляютъ крутыя скалы до 105 ф. высоты; впрочемъ возвышенности иногда отходятъ отъ береговъ, образуя широкую долину. Самые высокіе берега находятся между сс. Порогомъ (№ 2778) и Архангельскимъ (№ 2775). Въ геогностическомъ отношеніи долина Волхова замѣчательна тѣмъ, что она прорѣзываетъ пласты *девонской* и *силурійской* системъ; обнаженіе первыхъ видны выше, а вторыхъ ниже д. Вельсовъ (№ 2992). Девонскіе пласты состоятъ изъ красной глины, известняка и песчаника съ окаменѣlostями. Около версты выше Гостинопольской пристани подъ известняками виденъ песчаникъ, составляющій основаніе девонской системы Волхова; онъ известковатъ, имѣетъ зеленовато-сѣрый цвѣтъ и заключаетъ только окаменѣlostы остатковъ рыбъ. Отъ д. Вельсовъ до с. Старой-Ладогои тянутся по обоимъ берегамъ силурійскіе известняки съ окаменѣlostями. Кромѣ известняковъ, силурійскія формации состоятъ изъ горячаго сланца и унгулитоваго песчаника. Въ 1842 г. по Волхову открыты признаки мѣдной руды въ глинѣ, заключенной въ вертикальныхъ трещинахъ известняка; содержаніе мѣди 9.37%.

Дно рѣки выше Пчевскихъ пороговъ песчаное, отчасти глинистое, и покрыто грудями известняка и булыжника, въ Пчевскихъ порогахъ щебенисто-песчаное, а въ Волховскихъ порогахъ состоитъ изъ плитняка. Ломки плиты расположены по правому берегу, около д. Дубовики (№ 2990); известъ Волхова имѣетъ гидравлическое свойство. Какъ плита, такъ и известъ преимущественно шли на постройку шлюзовъ шлиссельбургскаго и ладожскаго; мостовъ новгородскаго бронницкаго и николаевскаго, дока въ Кронштадтѣ, зимняго дворца и проч.

Волховъ изобилуетъ рыбою и знаменитъ ловлею сиговъ; особенно замѣчательна способъ такой ловли, — существующій, какъ говорятъ, съ XII столѣтія — въ Волховскихъ порогахъ, въ д. Вельсы (№ 2992); здѣсь рыболовы въ кожаномъ съ ногъ до головы платьѣ,

по мѣстному названію въ *кожанникахъ*, въ сапогахъ на желѣзныхъ четырехъ-угольныхъ, нѣсколько продолговатыхъ, подковахъ, съ острыми шипами, вѣсомъ до 6 фунтовъ, — для возможности двигаться по плитному дну пороговъ, — входятъ въ воду, на сильномъ бою, глубиною $1\frac{1}{4}$ арш., останавливаются на извѣстныхъ имъ мѣстахъ, гдѣ сѣти поднимаются въ верхъ воды, и черпаютъ здѣсь сѣговъ нитяными тонкими сачками, длиною $1\frac{1}{2}$ арш., шириною въ 6 вершк., прикрѣпленными къ полутора-саженнымъ легкимъ шестамъ; при хорошемъ уловѣ попадаютъ сѣговъ по 5 и 6 штукъ въ сачекъ за разъ. Весь уловъ въ лѣто простирается отъ 50 до 80 тыс. штукъ и болѣе.

Волховъ судоходенъ на всемъ своемъ протяженіи и входитъ въ Вышневолоцкую систему; на немъ имѣются 3 пристани: *Новгородская*, *Гостинопольская* и *Новолодожская*.

Пароходное сообщеніе по Волхову содержать до 15 пароходовъ. Пристани общества волховскаго пароходства въ предѣлахъ Петербургской губерніи находятся: въ с. Сольцахъ (№ 2799), въ Гостиномъ Полѣ, въ Дубовикахъ, въ с. Старой Ладогѣ и въ г. Новой Ладогѣ.

Мѣстность Волхова, въ нижнихъ его частяхъ, весьма живописна. Частыя селенія по обоимъ берегамъ, старинныя церкви и монастыри, развалины, курганы, разработка различныхъ матеріаловъ, какъ-то: выломка плиты, добываніе песку, наконецъ живое, дѣятельное и зажиточное населеніе, — все вмѣстѣ дѣлаетъ эту мѣстность одною изъ замѣчательнѣйшихъ и характерныхъ во всемъ краѣ.

Притоки Волхова: *Тюода*, *Оломна*, *Влоя*, *Чажешина* (*Невожа*) и *Черная*. Всѣ они сплавные, текутъ въ крутыхъ берегахъ. По берегамъ этихъ рѣкъ лѣсной матеріалъ заготовляется въ теченіи зимы, а при вскрытіи водъ, весною, сплавляется розсыпью къ устьямъ рѣкъ. Тамъ бревна сплочиваются въ плоты, а дрова нагружаются въ подводимыя съ Волхова суда, для отправки въ Санктпетербургъ и окрестныя мѣста.

Къ западу отъ Волхова, Ладожскій каналъ пересѣкаютъ четыре рѣчки *Кобона*, *Лавы*, *Шельдиха* и *Назья*, впадающія въ озеро: всѣ онѣ имѣютъ гидротехническія сооруженія для питанія водою канала. Первая изъ нихъ, *Кобона*, течетъ на протяженіи 28 верстъ, лѣтомъ мелководна. По ея берегамъ много деревень; на 6 верстъ она судоходна. Лѣсъ и сѣно составляютъ главный предметъ отправки.

Лавы—наибольшая изъ рѣчекъ, пересѣкающихъ каналъ. По Столбовскому миру была опредѣлена границей между Швеціею и Россіею; нынѣ составляетъ границу Новолодожскаго и Шлиссельбургскаго уѣздовъ. Она беретъ начало изъ болотъ и при истокѣ называется *Ключья*. Главный притокъ Лавы—*Колосарь*. Ниже Колосари Лавы довольно обильна водою. Вся длина Лавы—38 в., изъ коихъ 5 судоходныхъ и 30 сплавныхъ. При высокой водѣ суда входятъ грузиться и въ Колосарь. Грузъ состоитъ изъ лѣса, сѣна, камня, плиты и живой рыбы.

Шельдиха—незначительная рѣчка. При впаденіи ея въ каналъ, суда нагружаются плитою изъ Путиловскихъ ломокъ. *Назья*—въ Шлиссельбургскомъ уѣздѣ—сплавная. Въ окрестностяхъ этихъ двухъ рѣчекъ лучшія плитныя ломки въ губерніи, центромъ которыхъ служитъ с. Путилово (№ 4643).

Въ заневской части губерніи всѣ притоки Ладожскаго озера ничтожны; значительнѣе другихъ *Морья*; она беретъ начало близъ Токсова въ Петербургскомъ уѣздѣ, сначала течетъ въ высокихъ скалистыхъ берегахъ, которые вскорѣ понижаются и приближаясь къ устью становятся болотистыми. Морья впадаетъ въ маленькую бухту, образуемую мысомъ того же имени.

Истокъ Ладожскаго озера и соединеніе его съ Финскимъ заливомъ составляетъ р. Нева.

Но прежде чѣмъ перейти къ описанію этой рѣки, упомянемъ о р. *Сестрѣ*, впадающей въ Финскій заливъ въ заневской части губерніи. Рѣка эта составляетъ границу губерніи съ Финляндіею, протекаетъ на протяженіи 40 верстъ, и за 5 верстъ до устья образуетъ Сестрорѣцкій разливъ, имѣющій 12 верстъ въ окружности, при которомъ находится Сестрорѣцкій оружейный заводъ, какъ замѣчено выше, въ нынѣшнемъ году только причисленный къ Санктпетербургской губерніи и поэтому не успѣвший войти въ нашъ списокъ. Окрестности рѣки болотисты и покрыты кустарникомъ.

Рѣка Нева. Теченіе Невы, какъ извѣстно, образуетъ сильно изогнутую дугу, обращенную къ югу, такъ что на 40 верстномъ прямомъ разстояніи между Ладожскимъ озеромъ и Финскимъ заливомъ, протяженіе рѣки составляетъ 67 верстъ (*). Берега Невы, начинаясь у Шлиссельбурга Преображенскою горою, имѣющей до 18 с. высоты, постепенно понижаются внизъ по теченію рѣки, такъ что на срединѣ, содержатъ уже не болѣе 6 саж., далѣе спускаются до 4, въ Санктпетербургѣ не превышаютъ 2 и 1 саж., при впаденіи же рѣки въ заливъ, почти сливаются съ уровнемъ воды. Отъ Шлиссельбурга до впаденія Мги, берега лежатъ подъ боромъ, далѣе они совершенно обнажены отъ лѣса, и отъ Ижоры внизъ почти сплошь застроены селеніями, дачами, фабриками и заводами. По правому берегу самаго ложа рѣки идетъ бичевникъ. Впадаетъ Нева въ Финскій заливъ четырьмя рукавами: Большая Нева, Малая Нева, Малая Невка и Большая Невка. Ширина рѣки на этомъ краткомъ разстояніи весьма различна: при г. Шлиссельбургѣ она составляетъ 530 саж., полверсты ниже только 195 саж., при впаденіи рч. Мойки 365 саж., при д. Петрушиной 175 саж., выше Тосны, въ такъ называемыхъ *порогахъ*, самое узкое мѣсто—не болѣе 100 саж., при впаденіи же Тосны 520 саж. Отсюда Нева имѣетъ свою нормальную ширину до 200 саж.

Затѣмъ значительное расширеніе рѣки встрѣчается при началѣ раздѣленій ея на рукава, въ предѣлахъ столицы—у Троицкаго моста—365 саж. Ширина всѣхъ рукавовъ при впаденіи ихъ въ заливъ составляетъ до 1.020 саж.

Относительно глубины Невы и нивелированія ея уровня, до сихъ поръ подробныхъ изслѣдованій на всемъ ея протяженіи еще не было сдѣлано. Обыкновенно принимаютъ глубину рѣки отъ 5 до 8 саж., за исключеніемъ Пельскихъ пороговъ, гдѣ считали глубину не болѣе 6 ф. или 1 саж. По специальной же промѣркѣ этой части рѣки, однимъ членомъ гидрографической экспедиціи для описанія Ладожскаго озера, оказалось, что глубина въ этомъ мѣстѣ рѣки отъ 20 до 25 ф. и даже болѣе.

Разсматриваемое нами мѣсто рѣки находится въ 1 в. выше впаденія Тосны, между с. Ивановскимъ (№ 4564) и д. Петрушкиной (№ 4565), въ 35 в. отъ Санктпетербурга противъ бывшаго загороднаго дворца Пелла, нынѣ несуществующаго. Въ этомъ мѣстѣ рѣка образуетъ крутой поворотъ отъ сѣвера къ западу, каменистое ложе рѣки суживается до 100 саж., и отъ мыса Святки съ лѣваго берега, тянется на разстояніи 20 саж. гряда наружныхъ и подводныхъ камней; часть теченія рѣки сильно бьетъ въ эту гряду и, отражаясь отъ нея

(*) Обыкновенно принимаемая длина Невы 60 верстъ — менѣе дѣйствительной. Наша цифра основана на измѣреніи по военно-топографической картѣ — отъ западнаго конца Орховаго острова, при истокѣ рѣки, до сѣвернаго конца Гутуевскаго острова при устьи ея. Шукенбергъ считаетъ тоже 67 верстъ.

косвенно, идетъ въ средину общей массы теченія, отчего оно, и безъ того сильное, значительно еще увеличивается. Пройдя это узкое мѣсто, рѣка расширяется до версты слишкомъ. Въ этомъ широкомъ мѣстѣ, съ правой стороны выдается другая большая гряда наружныхъ и подводныхъ камней. Это то мѣсто и называется *Пелльскими* порогами.

Изъ старинныхъ плановъ Невы можно видѣть, что была мысль устроить каналъ для обхода Пелльскихъ пороговъ. Древнѣйшій изъ этихъ плановъ, съ подписью Миниха, 1720 г., содержитъ рисунокъ такого обходнаго канала, со шлюзами и нѣкоторыми укрѣпленіями на лѣвомъ берегу рѣки. Это была первая пробная работа Миниха въ Россіи. Второй планъ сдѣланъ уже по возвращеніи фельдмаршала изъ ссылки. На немъ также проведенъ каналъ Пелльскій и названъ начатымъ; на обоихъ этихъ планахъ каналъ обозначенъ на лѣвомъ берегу рѣки; но кажется никогда такого канала не существовало. Вдоль праваго же берега рѣки, наискось мыса Святки, въ 1756 году, дѣйствительно расчищенъ былъ фарватеръ отъ камней для судовъ, поднимающихся вверхъ по рѣкѣ, которыя не могли идти противъ такого быстрого теченія и должны были разгружаться для обхода быстрины волокомъ; такъ какъ для устройства бичевника препятствовали камни, далеко выдающіяся отъ берега. Въ 1820 году этотъ каналъ былъ исправленъ заново. Длина его выведена на 196 сажень, а ширина по горизонту 10 саж. За исключеніемъ этихъ прибрежныхъ каменныхъ грядъ, фарватеръ рѣки здѣсь совершенно чистъ и глубокъ, такъ что для судоходства не представляетъ ни малѣйшихъ препятствій.

Состояніе воды въ Невѣ подвергается частымъ измѣненіямъ, зависящимъ отъ направленія вѣтра и возвышенія или пониженія уровня Финскаго залива и Ладожскаго озера. Западный и югозападный вѣтры производятъ обыкновенно возвышеніе воды, особенно сильное въ невскихъ устьяхъ, которыя, будучи въ семь разъ шире рѣки, не раздѣленной на рукава, могутъ принять въ себя такую массу морскихъ волнъ, что она останавливаетъ истокъ. Поэтому сначала прекращается истокъ Невы, потомъ самое теченіе во всѣхъ рукавахъ ея устья дѣлается обратнымъ, и затѣмъ вода начинаетъ быстро выступать изъ береговъ и заливаютъ всѣ низменные мѣста прибрежья.

Значительнѣйшія наводненія, о которыхъ сохранились извѣстія, были: въ 1691 г., когда вода поднялась до 20 ф., въ 1736—почти весь городъ былъ зальтъ водою, въ 1752 году—на 8½ ф., въ 1777—на 10½ ф., въ 1824 году—на 14½ ф.

Объ одномъ изъ наводненій въ Санктпетербургѣ на третій годъ по его основаніи, въ 1706 года, есть извѣстіе въ письмѣ Петра Великаго къ Меншикову. Императоръ писалъ: «третьяго дня вѣтромъ вестъ-зюйдъ такую воду нагнало, какой сказываютъ, не бывало. У меня въ хоромахъ было сверху пола 21 д., а по огороду и на другой сторонѣ по улицѣ свободно ѣздили въ лодкахъ. Однакожь не долго держалась: менѣе трехъ часовъ. И зѣло было утѣшно смотрѣть, что люди по кровлямъ и по деревьямъ, будто во время потопа, сидѣли, не точію мужики, но и бабы. Вода хотя и зѣло велика была, бѣды большой не сдѣлала. Письмо это помѣчено «изъ Парадиза».

Послѣ наводненія 1824 года, явилось много проэктовъ (*) о предохраненіи города отъ

(*) Прежде еще, въ 1727 году, Минихомъ былъ поданъ проэктъ для предохраненія города отъ наводненій. На планѣ Санктпетербурга, приложенномъ къ этому проэктору, главная часть города расположена на Васильевскомъ острову.

наводненія, для чего генералами Трэтеромъ, Базэномъ, Дестремомъ и Вибекингомъ сдѣланы были гидрологическія изслѣдованія о невскомъ потокѣ. Дестремъ сообщилъ между прочимъ что этотъ потокъ, въ разрѣзѣ выше Александро-Невской лавры, каждую секунду доставляетъ морю 116.000 куб. футовъ воды, и что быстрота потока въ Санктпетербургѣ достигаетъ въ секунду 3 фута. Выполненіе предохранительныхъ проэктовъ (*), которые были впоследствии представлены разными лицами, оказалось невозможнымъ, потому что стоило бы милліоны. Впрочемъ замѣчаютъ, что въ послѣднее столѣтіе, вѣроятность сильнаго наводненія въ Санктпетербургѣ значительно уменьшилась, такъ какъ поверхность пространства занятаго столицею и берега Невы все болѣе и болѣе возвышаются. Изъ списка наводненій или возвышенія воды выше 7 ф., за время существованія Санктпетербурга, видно, что въ первой половинѣ прошлаго столѣтія такое возвышеніе происходило чрезъ 2—8 лѣтъ; во второй половинѣ чрезъ 4—14 лѣтъ, а въ нашемъ столѣтіи было только два раза: въ 1802 г. (первое послѣ 1788) и въ 1824 году. Между значительными наводненіями 1691 и 1736 г. прошло 45 лѣтъ; между наводненіями же 1736 и 1824 г. — 88 лѣтъ.

Вслѣдствіе быстроты теченія въ Невѣ, она не замерзаетъ сама собою, но покрывается льдомъ, наносимымъ изъ Ладожскаго озера. Нева обыкновенно покрывается льдомъ въ половинѣ ноября (средній день покрытія за 150-лѣтній періодъ 13 ноября), а вскрывается въ первой трети апрѣля (средній день — 9 апрѣля).

Судоходство по Невѣ громадно.

Вотъ главнѣйшія цифры за послѣдніе два года:

Въ 1862 г. прибыло въ Санктпетербургъ	15.967 судовъ;	стоимость клади	31.918.130 р.
— 1863 г.	»	»	27.726.396 р.

Главнѣйшія статьи груза составляетъ хлѣбъ разнаго рода (до 2 мил. четв.) овесъ (до 1 мил. четв.), сало (около 2 мил. пуд.), сѣно (болѣе мил. пуд.), дрова (до 700.000 саж.), бревна и доски (до 5 мил. штукъ), желѣзо (болѣе 800 т. пуд.), кирпичъ (отъ 40 до 50 мил. штукъ) и пр. Мануфактурныя издѣлія, продукты и жизненныя потребности на 6 мил. руб.

По Невѣ ходятъ до 30 пароходовъ, пассажирскихъ и бугсирныхъ, содержащихъ сообщеніе съ Ладожскимъ озеромъ и ближайшими мѣстами.

Значительнѣйшіе притоки Невы: *Мойка*, *Мга*, *Тосна*, *Ижора*, *Славянка* и *Охта*.

Мойка—въ Шлиссельбургскомъ уѣздѣ—20 в. теченія.

Мга—въ Шлиссельбургскомъ уѣздѣ—протекаетъ по болотистой мѣстности, на протяженіи 50 в., изъ коихъ 4½ в. судоходны. Грузъ судовъ составляютъ: лѣсъ, доски, песокъ. Принимаетъ въ себя сплавную рч. *Войталовку*.

Тосна беретъ начало въ Новгородскомъ уѣздѣ и протекаетъ по границѣ Царскосельскаго уѣзда съ Новгородскимъ и Шлиссельбургскимъ, на протяженіи 70 в.; отовсюду окружена глухими болотами и лѣсами. Берега рѣки высоки и круты.

Въ окрестностяхъ с. Никольскаго (№ 4586), лежащаго въ 9 верстахъ отъ устья, берега состоятъ изъ известняковаго плитняка, который добывается здѣсь въ большомъ количе-

(*) Эти проэқты предполагали сдѣлать возвышеніе городской мѣстности, или устройство насыпей какъ прибрежныхъ, такъ и со стороны моря, думали даже объ устройствѣ дамбы поперекъ Финскаго залива, за Крошштадомъ.

ствѣ. Суда могутъ ходить только до этого мѣста, гдѣ грузятся плитою и известью. Выше начинаются пороги на протяженіи 11 в., при паденіи въ $76\frac{1}{2}$ ф. Въ весеннее половодіе, которое бываетъ значительно, производится сплавъ лѣса и дровъ по всему теченію Тосны.

Ижора беретъ начало въ Царскосельскомъ уѣздѣ, къ западу отъ Гатчины, изъ Таицкихъ ключей и течетъ на протяженіи 62 в. При Колпинѣ (№ 3897), рѣка образуетъ широкой разливъ, воды котораго снабжаютъ колпинскій литейный заводъ.

Славянка вытекаетъ изъ окрестностей Таиць и пройдя чрезъ Павловскъ, впадаетъ въ Неву, при д. Усть-Славянка (№ 250). Въ устьѣ рѣки входятъ суда для нагрузки кирпичемъ съ окрестныхъ заводовъ.

Охта находится въ заневской части уѣзда; она начинается изъ болотъ, близъ д. Лемболово (№ 499), течетъ на протяженіи 75 в. въ луговой долинь, между лѣсистыми возвышенностями. Отъ Невы до Пороховаго завода (№ 306) Охта судоходна.

Изъ прочихъ рѣкъ, впадающихъ въ Финскій заливъ, болѣе значительны—*Луга* и *Нарова*.

Луга начинается въ 60 в. отъ Новгорода изъ болота. Первые 100 в. ея теченія, которое въ цѣломъ составляетъ 260 в., ширина не болѣе 10—15 саж.; ниже она достигаетъ до 75 и даже 120 саж. Въ верхней Лугѣ глубина нѣкоторыхъ мѣстъ не превосходитъ $2\frac{1}{2}$ ф., обыкновенно же 10 ф. (мѣстами встрѣчаются ямы въ 30 ф.), на послѣднихъ 50 в. глубина еще значительнѣе. Въ верховьяхъ, берега Луги—луговья, но между городами Лугою и Ямбургомъ они состоятъ изъ песчаника, достигаютъ высоты до 160 ф. и весьма живописны. Въ 3 в. ниже Ямбурга открывается опять долина, и берега становятся снова плоскими.

Теченіе Луги медленно на всемъ протяженіи, исключая трехъ группъ пороговъ, гдѣ оно стремительно. Первая группа пороговъ находится при впаденіи Сабы, вторая при д. Стороньи (№ 1079), третья передъ Ямбургомъ; каждая изъ нихъ тянется на 2 версты. Въ порогахъ дно каменисто, въ другихъ мѣстахъ оно песчано.

Судоходна Луга на 50 в. отъ устья до д. Пулково (№ 5198). Ходятъ по ней двухмачтовыя бѣлозерки, свирскіе боты, финскія шкуны, лайбы и тихвинки. Они сидятъ въ водѣ отъ 4 до 7 ф. Грузъ ихъ составляетъ преимущественно дровяной лѣсъ. Многія возятъ казенный провіантъ чрезъ *Россонь* (протокъ Луги, соединяющій ее съ Наровою) въ Нарву, откуда везутъ алебастръ, другія же забираютъ дрова по прибрежнымъ деревнямъ, везутъ ихъ въ Кронштадтъ, Ораніенбаумъ и даже въ С. Петербургъ. Въ древности Луга служила судоходнымъ путемъ изъ Финскаго залива къ Ильменю. Суда поднимались по ней до ея верховья, потомъ переходили 25 в. волокомъ до р. Мшаги, и наконецъ Мшагою и Шелонью спускались въ оз. Ильмень.

Притоки Луги многочисленны и обнимаютъ своею сѣтью половину Царскосельскаго уѣзда, весь Ямбургскій и сѣверныя части Лужскаго и Гдовскаго уѣздовъ. Изъ нихъ значительнѣйшіе *Оредежъ*, *Яцера* и *Вруда* съ правой стороны, *Саба* и *Долгая* съ лѣвой; всѣ они сплавы.

Обращаясь къ р. Наровѣ, сообщимъ прежде нѣсколько данныхъ объ озерахъ *Чудскомъ* и *Псковскомъ*, коихъ она служитъ истокомъ.

Весь водный бассейнъ этихъ озеръ раздѣляется на три части — *Чудское озеро* или *Пейпусъ* (нѣмецкое названіе), *Проливъ* и *Псковское озеро*, и занимаетъ пространство около 140 верстъ въ длину, а въ ширину, на самомъ широкомъ мѣстѣ, до 45 верстъ.

Чудское озеро называется также *Большимъ*, а проливъ — *Теплымъ озеромъ*.

Оз. *Большое*, до 80 в. длины, простирается до впаденія р. Желчи и достигаетъ наибольшей ширины 45½ в. Заливовъ мало, только въ юго-восточномъ краѣ выдаются три болѣе замѣтныя бухты. Въ южной части Пейпуса лежитъ островъ *Желаецкъ* или Piri-Ssaari съ деревнею того же имени (№ 1431).

Проливъ—имѣеть 24 в. протяженія и ширины отъ 2½ до 8 в.

Псковское озеро—до 40 в. длины, почти овальной формы, и почти одинаковой ширины, нигдѣ не превышающей 18 в. Это озеро имѣеть острова *Талапскіе*, принадлежащіе къ Псковской губерніи.

Прибрежное населеніе этихъ озеръ преимущественно занимается рыболовствомъ.

Глубина озеръ отъ 2 до 7 саж. Уровень озеръ лежитъ 107 ф. выше уровня Финскаго залива.

Санктпетербургскій берегъ низменъ, за исключеніемъ истока Наровы и пространства отъ пог. Кунестье (№ 1096) до пог. Рудница (№ 1111), гдѣ онъ нѣсколько возвышенъ; отъ послѣдняго же погоста до границы Псковской губерніи тянутся сплошныя болота, которыя при разливахъ озеръ отъ продолжительныхъ дождей, покрываются водою.

По обоямъ озерамъ производится довольно дѣятельное судоходство, направляясь преимущественно отъ Пскова, Дерпта и Гдова къ Нарвѣ.

По озерамъ ходятъ также 2 парохода, одинъ пассажирскій, другой бугсирный.

Нарова вытекаетъ изъ Пейпуса при с. Скамья (№ 686) и на протяженіи 70 в. составляетъ границу между С. Петербургскою и Эстляндскою губерніями. Ширина ея весьма различна—отъ 55 до 300 саж. Меженная глубина также весьма различна: выше Нарвы отъ 2½ до 24 ф., ниже отъ 8 до 25 ф.; берега Наровы у истока низменны и болотисты, съ третьей версты начинаютъ возвышаться и у Нарвскаго водопада достигаетъ до 21 ф., затѣмъ къ устью снова понижаются. Пороги на рѣкѣ раздѣляются на двѣ группы: *Верхніе* или *Омутскіе*, на пространствѣ до 7 вер., кончающіеся у д. Омуть (№ 678), и *Нижніе* или *Нарвскіе*, въ 1½ вер. выше Нарвы, на протяженіи до 2 в. Послѣдніе образуютъ извѣстный Нарвскій водопадъ, падающій отвѣсно съ 2 саженой высоты. Въ этомъ мѣстѣ потокъ раздѣляется на два рукава островомъ, на которомъ находится лѣсопильня. На Нарвскомъ водопадѣ, вода стремительно падая съ верхнихъ, нѣсколько выдающихся впередъ, пластовъ пороговъ, оставляетъ подъ собою подводный проходъ, по которому смѣльчаки изъ мѣстныхъ жителей пробираются съ одного берега на другой, или же бьютъ лосось, которая подходитъ къ порогамъ. Нарова весьма обильна рыбой.

Судоходство по Наровѣ возможно только отъ устья до Нарвы и отъ водопада до истока. Верхніе пороги проходимы, хотя съ опасностью, и притомъ только для судовъ плоскодонныхъ. Собственно съ береговъ Нарвы и притока ея Плюссы сплавляется лишь незначительное количество лѣса и сельскихъ продуктовъ; главное же судоходство по рѣкѣ заключается въ провозѣ разныхъ продуктовъ, идущихъ къ Нарвѣ съ озз. Чудскаго и Псковскаго и привозимыхъ моремъ къ Нарвскому порту. Грузъ судовъ идущихъ съ озеръ преимущественно состоитъ изъ льна, пакли, лѣса и алебаstra. Судоходство по внѣшней, или заграничной торговли, состоитъ изъ отпускныхъ предметовъ Нарвскаго порта, провозимыхъ по нижней части рѣки до рейда, гдѣ производится нагрузка кораблей и во вторыхъ изъ заграничныхъ товаровъ доставляемыхъ на перевозныхъ судовъ съ рейда въ Нарву. Въ отношеніи судоходства по Наровѣ должно замѣтить, что С. Петербургская губерніа участвуетъ въ немъ весьма слабо, однимъ только Гдовскимъ

уѣздомъ, бѣднѣйшимъ изъ всѣхъ. Наибольшее участіе въ этомъ судоходствѣ принимаетъ губернія Псковская, сбывая за границу свой ленъ, паклю и другіе сельскіе продукты, а за нею Лифляндская, посредствомъ Дерпта.

Нарова имѣетъ только одинъ значительный притокъ р. *Плюсса*, которая беретъ начало въ Лужскомъ уѣздѣ и протекаетъ по этому и Гдовскому уѣздамъ на протяженіи отъ 200 до 300 верстъ (*). Плюсса течетъ по широкой луговой долинѣ, въ возвышенныхъ и крутыхъ берегахъ, которые понижаются въ 30 в. отъ устья. Ширина рѣки отъ 7 до 30 саж., при глубинѣ отъ 3 до 10 ф. Весною Плюсса сильно разливается и потопляетъ всю долину. При устьѣ, на протяженіи 7 в., при этомъ разливѣ она заливаетъ гдовскую дорогу до такой степени, что проѣздъ производится на лодкахъ. По Плюссѣ производится незначительный сплавъ лѣсу.

Многочисленные притоки Плюссы съ правой стороны сходятся и почти переплетаются съ притоками лѣвой стороны Луги и группами озеръ, изъ коихъ значительнѣйшія суть *Самро*, *Долное*, *Каторское* и *Сяbero*.

Въ заключеніе этого гидрографическаго очерка губерніи, сообщимъ нѣкоторыя данныя о каналахъ, огибающихъ Ладожское озеро. Эти каналы суть: *Ладожскій*, принадлежащій къ Вышневолоцкой системѣ судоходства, между Невою и Волховымъ, *Сясьскій*, въ системѣ Тихвинской, между Волховымъ и Сясю, и *Свирскій*, входящій въ систему Маринскую, между Сясю и Свирью.

Ладожскій каналъ. Система канализаціи была необходимымъ послѣдствіемъ основаніе С. Петербурга. Его дальнѣйшее существованіе въ странѣ пустынной и скудной обусловливалось удобствомъ сообщенія съ внутреннею Россією. Для достиженія этой цѣли оказалось недостаточнымъ прорытіе канала Вышневолоцкаго, нужно было еще обезопасить судоходство со стороны бурнаго Ладожскаго озера. Опасность плаванія по озеру для судовъ плохой конструкціи была дѣйствительно велика, и сильно озабочивала основателя новой столицы. Такъ въ указѣ 18 ноября 1718 г. говорится: «извѣстно какой великій убытокъ по вся годы числится на Ладожскомъ озерѣ отъ худыхъ судовъ и что однимъ симъ лѣтомъ съ 100 судовъ пропало, а съ начала строенія сего мѣста (Санктпетербурга) болѣе 1.000». Изъ сохранившейся рукописи фельдмаршала гр. Миниха о построеніи канала видно, что почти третья часть барокъ погибала на озерѣ.

Вслѣдствіе этого, Петръ Великій рѣшилъ для обхода озера, соединить Волховъ съ Невою каналомъ.

Повелѣніе строить каналъ послѣдовало въ указѣ 19 сентября 1718 г. «и у работы того канала быть работникамъ со всего государства»—сказано въ указѣ. Многопомѣстные (отъ 50 дворовъ и выше), какъ свѣтскіе, такъ и патріаршіе, архіерейскіе и монастырскіе должны были явиться на работу въ 1719 г.; малопомѣстные (т. е. менѣе 50 дворовъ) и посадскіе въ 1720 г.; и тѣ и другіе могли складываться компаніями, и должны были заготовить себѣ провіантъ и орудія для работы.

Но прежде чѣмъ они явились, въ томъ же, 1718 г., былъ изданъ новый указъ, которымъ объявлялось, что въ Санктпетербургѣ «къ тому канальному дѣлу явились подрядчики» и

(*) По Шгукенбергу — 300 верстъ; по военно-статистическому описанію 200 верстъ.

натуральная повинность замѣнялась денежною по 25 алтына по 2 деньгъ съ двора, а съ купечества съ десятиа деньгъ потому жъ съ рубля. Эти деньги требовались безотлагательно къ марту мѣсяцу 1719 года.

Сооруженіе канала было отдано съ подряда санктпетербургскому жителю Озерову и московскому Попову съ товарищами. По контракту, заключенному въ Сенатѣ 20 ноября 1718 они обязывались: работы производить вольнонаемными рабочими и кончить каналъ въ два года, такъ чтобъ въ 1721 г. судоходство было открыто; самый каналъ строить по подлинному плану Его Царскаго Величества и по профили капитанъ-лейтенанта лейбъ-гвардіи бомбардирской роты Григорія Скорникова-Писарева—длиною 95 верстъ (настоящая длина канала составляетъ 104 в.), шириною на уровнѣ воды въ каналѣ 10 саж., глубиною ниже уровня воды въ Ладожскомъ озера на 3 арш; при этомъ они могли гдѣ угодно рубить лѣсъ; продавать безпошлино рабочимъ по воскреснымъ и праздничнымъ днямъ хлѣбъ, соль, вино и табакъ. Съ своей стороны, казна обязывалась за самыя работы по прорытію канала съ отлитіемъ воды, укрѣпленіемъ береговъ, забивкой свай и складкою фашинъ платить имъ съ кубич. сажени земли по 1 руб., 16 алт., 2 д., и выдать въ видѣ задатка 5.000 рублей.

22 мая 1719 года Петръ Великій лично открылъ работы канала. По совершеніи молебствія, близъ Новой Ладogi, онъ взялъ лопату (которая хранится и понынѣ въ с. Дубны (№ 2654), въ домѣ Петра Великаго), наполнилъ три раза землею тачку и съ того мѣста, гдѣ назначенъ былъ каналъ, отвезъ ее въ сторону. Вскорѣ у подрядчиковъ оказался недостатокъ въ рабочихъ, и въ 1721 году, по повелѣнію царя, были отправлены на каналъ до 15.000 казаковъ и 16 драгунскихъ полковъ въ числѣ 12.000 человекъ. Въ слѣдующемъ году назначены были на работы еще 35.000 людей войска. Писаревъ постоянно доносилъ объ успѣшномъ ходѣ работъ, такъ что царь надѣялся на окончаніе канала къ 1722 году; между тѣмъ, по возвращеніи изъ персидскаго похода узналъ, что каналъ прорытъ только на 12 верстъ отъ Новой Ладogi, а въ прочихъ мѣстахъ еще копаются. Вслѣдствіе этого, Петръ Великій въ 1723 г. отправился лично осмотрѣть работы, нашелъ въ нихъ большія упущенія, за которыя Писаревъ былъ смѣненъ и сосланъ въ Сибирь, а строителемъ назначенъ Минихъ. До вступленія Миниха плата рабочимъ производилась безпорядочно, содержаніе ихъ было неудовлетворительно, и смертность чрезвычайная. Минихъ провелъ дорогу для удобства подвоза пищи, перевозки матеріаловъ и пр., построилъ казармы и госпитали, затѣмъ вызвалъ на каналъ маркитантовъ и распорядился о хлѣбопеченіи въ Ладогѣ. Эти распоряженія привели на каналъ до 7.000 бурлаковъ, и самыя работы пошши успѣшнѣе. Несмотря на кончину императора, работы продолжались непрерывно, и въ 1731 г. именнымъ указомъ императрицы Анны Іоанновны, объявлено было объ открытіи Ладожскаго канала и установленъ пошлинный сборъ съ проходящихъ барокъ. Затѣмъ до 1762 г. никакихъ важныхъ работъ на каналъ не производилось. Съ этого же года опять вступилъ въ управленіе Минихъ, возвращенный изъ ссылки. Онъ возобновилъ шлюзы, перестроилъ водоспуски, замѣнилъ нѣкоторые изъ нихъ каменными, а нѣкоторые по ненадобности засыпалъ. Затѣмъ въ разное время произведены были въ каналъ многія улучшенія, устроены были новыя устья канала въ Неву и въ Волховъ, устроены гранитныя шлюзы, сооружены подъемные мосты, улучшены бичевники и пр.

За этими краткими историческими свѣдѣніями о построеніи канала, сообщимъ данныя о настоящемъ положеніи его.

Ладожскій каналъ начинается двумя устьями отъ р. Волхова въ Новой Ладогѣ, протекаетъ юго-восточнымъ берегомъ Ладожскаго озера по уздамъ Новоладожскому и Шлиссельбургскому, и оканчивается также двумя устьями въ Шевѣ, при Шлиссельбургѣ. Начиная съ 3 версты отъ Ладоги, по протяженію первой половины канала, непосредственно за лѣвою дамбою, тянутся резервуары, питающіе Ладожскій каналъ. Резервуары эти суть: Кривоколѣвскій, Красношлюзскій, Черниговскій, Дубенскій, Сумскій, С. Петербургскій, Бѣлозерскій и Черновскій — послѣдній на 52-й в. канала. Площадь всѣхъ резервуаровъ составляетъ въ общей сложности до 87 кв. в.; объемъ запасныхъ водъ въ резервуарахъ составляетъ до 4.000.000 куб. саж. На второй половинѣ канала въ него втекаютъ рѣки: на 60-й в. Кобона, на 68-й — Лава, на 76-й — Шельдиха и на 83-й — Назья. Посредствомъ этихъ рѣчныхъ и резервныхъ водъ, питающихъ Ладожскій каналъ, горизонтъ воды въ немъ содержится выше уровня воды Ладожскаго озера до 6 ф.

Вводъ судовъ и выпускъ ихъ совершаются посредствомъ гранитныхъ шлюзовъ, сооруженныхъ на каждомъ изъ 4 устьевъ канала. Берега Ладожскаго канала состоятъ изъ дамбъ, на которыхъ устроены бичевники. Ширина канала по поверхности 12 саж. Глубина же измѣняется по количеству дождя и степени засухи. Въ первой и болѣе засоренной половинѣ канала, отъ Ладоги, глубина межения отъ 5 до 7 ф., а въ послѣдней половинѣ отъ 6 до 9 фут.

Періодъ навигаціи по каналу продолжается отъ 165 до 205 дней.

Пристаней двѣ: Новоладожская и Шлиссельбургская. Кромѣ этого нагрузка судовъ производится въ селеніяхъ: Дубенскомъ (№ 2654), Кобонѣ (№ 2647), Шельдихѣ (№ 4581), Назьи (№ 4580) и Липкѣ (№ 4577). Суда, проходящія по каналу — всѣхъ возможныхъ конструкций и названій. Въ числѣ ихъ бываютъ барки и полубарки съ Волги и ея притоковъ, Мсты и Ильмена, черепанки и бѣлозерки съ Шексны, коломенки съ Камы, Чусовой и Бѣлой, лодки пашскія съ Паши и Чагодоши, лодки свирскія, тихвинскія, соминскія и вышневолоцкія, каюки вологодскіе, сибирки нижегородскія, соймы, трешкоты и проч.

Кладь, сплавляемая по Ладожскому каналу, раздѣляется на кладь транзитную, слѣдующую къ Санктпетербургу или изъ Санктпетербурга по тремъ судоходнымъ системамъ, и на кладь, отправляемую съ пристаней Ладожскаго канала.

По каналу ежегодно идетъ къ Санктпетербургу съ трехъ судоходныхъ системъ до 18.100 судовъ съ грузомъ, состоящимъ изъ муки, крупы, зерна, сѣна и соломы, сѣмени, масла, рыбы, соли, бакалейныхъ и москательныхъ товаровъ, льна, пеньки, поташа, чугуна, желѣза и пр. Цѣнность всей клади, проходящей каналами къ С. Петербургу, простирается до 50 мил. р. сер. По направленію отъ С. Петербурга проходитъ до 3.700 суд. съ кладью на сумму до 6½ мил. руб. сер.

Собственно съ пристаней Ладожскаго канала ежегодно отправляется до 2.600 судовъ на сумму до 1½ мил.

Всего же въ сложности проходитъ по каналу до 24 300 судовъ и 1.200 плотовъ, съ кладью на сумму 58 мил. руб. сер. Часть этихъ судовъ, до 570, разгружается на самомъ каналѣ (до 1 мил. руб. сер.).

При такомъ огромномъ судоходствѣ и при тѣхъ недостаткахъ канала, которые отчасти были допущены при первоначальномъ устройствѣ его, отчасти произошли отъ времени, для безостановочнаго и безпрепятственнаго удовлетворенія всѣмъ цѣлямъ судоходства, оказалась необ-
С. Петерб. губ.

ходимость радикальной перестройки его. Недостатки канала, въ общихъ чертахъ, заключаются въ томъ, что онъ устроенъ не открытымъ, а принимающимъ суда посредствомъ шлюзовъ; во вторыхъ, резервуары, питающіе его, недостаточны, затѣмъ—глубина отъ постоянныхъ наносовъ оказалась также недостаточною и неравномерною на всемъ его протяженіи, наконецъ и ширина его столь мала, что не даетъ возможности разойтись двумъ встрѣчнымъ баркамъ. По всѣмъ этимъ причинамъ происходитъ огромное скопленіе судовъ у шлюзовъ, необходимость соображать нагрузку ихъ съ возможною осадкою, медленное движеніе ихъ по каналу, и сопряженные со всѣми этими неудобствами трата времени и большія потери для торговли. Для устраненія недостатковъ канала предлагаемы были различные проекты, какъ-то образованіе новыхъ резервуаровъ изъ окрестныхъ озеръ, или посредствомъ запруженія рѣчекъ, втекающихъ въ каналъ; углубленіе старыхъ резервуаровъ; питаніе канала посредствомъ водоподъемныхъ машинъ и пр. Но всѣ эти проекты, исправляя недостатки частныя, не разрѣшали удовлетворительно главной задачи; поэтому въ главномъ управленіи Путей Сообщенія составленъ былъ въ 1858 году проектъ проведенія новаго Ладожскаго канала. Проектъ этотъ былъ Высочайше утвержденъ въ 1859 году. Для покрытія издержекъ на устройство его, исчисленныхъ по смѣтѣ въ 4 мил. рублей, назначенъ былъ особый $\frac{1}{2}$ процентный сборъ съ проходящихъ по каналу судовъ.

Съ 1861 года начались работы по проведенію новаго канала и, въ продолженіе трехъ лѣтъ 1861, 1862 и 1863, развиты были уже на 76 верстахъ. Въ будущемъ году, если не ошибаемся, каналъ будетъ совершенно оконченъ.

Этотъ новый каналъ проводится между Ладожскимъ озеромъ и старымъ каналомъ, по самымъ низкимъ мѣстамъ, съ цѣлью выбрать кратчайшія разстоянія и избѣгнуть слишкомъ крутыхъ поворотовъ. Всей длины каналъ будетъ имѣть 102 в., 40 саж.; онъ будетъ открытый, и поэтому глубина его при самыхъ низкихъ водахъ принята въ 6 ф., а при самыхъ высокихъ будетъ 12 фут.; ширина его назначена въ 12 саж. по дну, съ тою цѣлью, чтобы не только суда и барки съ грузомъ могли свободно обходить другъ друга, но чтобы, въ случаѣ надобности, можно было учредить и туэрное пароходство.

Старый каналъ останется для прохода лѣсныхъ гонокъ, грузныхъ судовъ съ малою осадкою, для нагрузки судовъ мѣстнаго населенія и, наконецъ, для всего взводнаго судоходства: новый же будетъ предназначенъ исключительно для всѣхъ грузныхъ судовъ и лодокъ спускнаго судоходства.

Продолженіе Ладожскаго канала составляютъ каналы: *Сясьскій* между Волховомъ и Сясю и *Свирскій* между Сясю и Свирью. Еще Петръ Великій задумалъ продолжить Ладожскій каналъ и въ 1724 г. поручилъ генералъ-маіору де-Бриньи изслѣдовать мѣстность. Цѣль его была доставить удобство подвозу съ окрестныхъ мѣстъ плиты и извести. сѣна, лѣса и проч. Но смерть императора помѣшала исполненію этой мысли, которая вновь возникла уже при императрицѣ Екатеринѣ II. Постройка Сясьскаго канала начата была въ 1764 г., но продолжалась съ большими перерывами, и окончена только въ 1802 году. Сясьскій каналъ имѣетъ 10 в. длины. Онъ начинается противъ Ладоги у Волхова, между дд. Немятово и Березье (№№ 2875, 2873) и соединяется съ Сясю при с. Сясьскіе Рядки (№ 3120). Глубина въ немъ по уровню Ладожскаго озера; шлюзъ и никакихъ гидротехническихъ построекъ нѣтъ, кромѣ бичевника.

Свирскій каналъ. Протяженіе его 37 вер., онъ доведенъ до закрытой бухты Загубской, въ которую впадаетъ Свирь многими рукавами. Глубина предполагалась такая, чтобы онъ былъ безъ шлюзъ,—эта глубина нынѣ уменьшилась, но все же препятствій для судоходства нѣтъ.

Ширина его 11 саж. Постройку этого канала задумалъ графъ Сиверсъ; проектъ составилъ генералъ Деволантъ. Въ 1802 г. начались работы, и въ 1810 г. каналъ былъ открытъ.

Что касается до сухопутныхъ сообщений, то ими С. Петербургская губернія не менѣ богата, какъ и водяными.

Жельзныхъ дорогъ въ губерніи 4 линіи — Николаевская, Царскосельская, Варшавская и Петергофско-Ораніенбаумская, съ вѣтвью на Красное Село.

Первая проходитъ по С. Петербургскому и Царскосельскому уѣздамъ, на протяженіи 55 верстъ. Станціи: Колпинская (№ 3854), Саблинская (№ 3872) и Тосненская (№ 3897).

Царскосельская проходитъ по С. Петербургскому и Царскосельскому уѣздамъ, до г. Павловска, на протяженіи 25 верстъ.

Варшавская проходитъ по С. Петербургскому, Царскосельскому и Лужскому уѣздамъ, на протяженіи 216 верстъ. Станціи: Александровская (№ 4381) (у Царскаго Села), Гатчинская (№ 9), Сюйденская (№ 4217), Сиверская (№ 4218) и Дивенская (№ 1219) (всѣ 5 въ Царскосельскомъ уѣздѣ); Мишинская (№ 1829), Преображенская (№ 1831), г. Луга, Серебрянская, Плюсская (№ 2462), Бѣлая (№ 2464) и Новосельская (№ 5467) (всѣ 7 въ Лужскомъ уѣздѣ).

Петергофско-Ораніенбаумская проходитъ по С. Петербургскому, Царскосельскому и Петергофскому уѣздамъ, на протяженіи 38 верстъ. Станціи: Лиговская (№ 133), Сергіевская (№ 124), Стрѣльнинская (№ 3429), Новый Петергофъ, Старый Петергофъ и Ораніенбаумъ. Отъ Лигово вѣтвь къ Красному Селу — 11 верстъ.

Соединительная вѣтвь около столицы между желѣзными дорогами 5 верстъ. Всего желѣзныхъ дорогъ въ С. Петербургской губерніи 350 верстъ, или на 1 квадратную милю общаго пространства губерніи приходится около полверсты желѣзной дороги (0,43) (*). Въ этомъ отношеніи изъ всѣхъ губерній превосходитъ нашу губернію только Московская, въ которой на 1 кв. милю приходится 0,58 версты желѣзной дороги (протяженіе линій тоже 350 верстъ).

Шоссейныхъ дорогъ въ губерніи, направленіе которыхъ видно на приложенной картѣ, 862 версты. Особенно частую сѣть онѣ составляютъ на небольшомъ пространствѣ между столицею, станціею Ижорою, Гатчиною и Петергофомъ. Дорогъ грунтовыхъ почтовыхъ, главныхъ проселочныхъ и скотопрогонныхъ въ губерніи 924 в. Въ торговомъ отношеніи, эти дороги не имѣютъ никакого значенія, такъ какъ все торговое движеніе направляется къ столицѣ по водянымъ и желѣзнымъ путямъ, а внутри губерніи нѣтъ никакихъ торговыхъ центровъ болѣе значительныхъ.

Историческія судьбы этого края, подобно всѣмъ другимъ окраинамъ нашего государства, представляютъ вѣковую колонизацію русскаго народа въ естественныхъ предѣлахъ русской территоріи, утвержденіе русской государственной власти и распространеніе православія. Какъ въ нашихъ южныхъ губерніяхъ изначала было тяготѣніе народное и государственное къ устьямъ великихъ южныхъ рѣкъ и къ Черному морю, такъ, здѣсь на сѣверѣ, тоже тяготѣніе къ Балтійскому морю составляетъ характеристику и смыслъ всѣхъ событій, театромъ которыхъ служила С. Петербургская губернія. Историческое значеніе этого края еще усиливается тѣмъ соображеніемъ, что въ предѣлахъ его было положено основаніе русскому государству,

(*) По этому расчету, С. Петербургская губернія въ отношеніи желѣзныхъ дорогъ стоитъ на ряду съ Австрійскою Имперіею, въ которой въ 1860 году приходилось 0,37 версты на 1 кв. милю, и превосходить Италію, въ которой на 1 кв. милю приходится (1863 г.) только 0,28 версты.

и здѣсь же, съ построения новой столицы, былъ центръ его рѣшительнаго движенія по новому пути съ начала XVIII вѣка.

Если не лѣтописные, то вещественные памятники свидѣтельствуютъ о глубокой древности исторической жизни въ прибрежьяхъ Финскаго залива. Курганы и остатки древнихъ укрѣпленій встрѣчаются во множествѣ въ уѣздахъ Новолодожскомъ и Ямбургскомъ. Здѣсь же находятъ монеты арабскія, персидскія и англо-саксонскія, VIII, IX и X столѣтій. Эти остатки старины въ названныхъ уѣздахъ объясняются тѣмъ, что послѣдніе лежали на водныхъ торговыхъ путяхъ—Новолодожскій—черезъ Неву, Ладожское озеро и Волховъ, Ямбургскій—черезъ Лугу въ Ильмень. Впрочемъ, есть указанія и письменныя о древности этихъ торговыхъ путей; такъ скандинавскія саги говорятъ о Ладогѣ или Альдеаборгѣ, какъ о старинномъ складочномъ пунктѣ въ торговлѣ запада съ востокомъ (нынѣ с. Старая Ладога, № 2685). Впослѣдствіи эти же пути сохранили свое значеніе и въ торговлѣ Новгорода съ Ганзою.

Исконное населеніе всего прибрежья Финскаго залива и Ладожскаго озера были Финны, которые раздѣлялись на три вѣтви: Чудь, около Чудскаго озера и по Наровѣ, Водь къ востоку отъ Чуди, и Ижора по Невѣ и Ижорѣ. Названіе Чуди сохранилось и понынѣ; но оно перешло на остатки племени Водь, живущаго въ Ямбургскомъ уѣздѣ. Имя Водь, давшее названіе одной изъ пятинъ Новгородскихъ, Водской, — впервые встрѣчается въ уставѣ о мостѣхъ великаго князя Ярослава; затѣмъ въ послѣдующее время нерѣдко упоминаются Вожане въ составѣ Новгородскаго ополченія.

Но уже очень рано является въ этомъ краѣ и славянское населеніе, которое, распространяясь съ юга на сѣверъ, все болѣе и болѣе тѣснило Финновъ, такъ что въ эпоху образованія русскаго государства, въ X вѣкѣ, славянскія поселенія въ нынѣшней С. Петербургской губерніи были уже значительны. Распространеніе славянскаго элемента въ этой обширной землѣ шло мирнымъ путемъ; объ національности славянская и финская — Чудь — участвовали даже вмѣстѣ въ призваніи Варяговъ. Заселеніе славянъ обыкновенно начиналось съ рѣкъ: такъ и здѣсь прежде другихъ мѣстъ они сѣли по Волхову и, завладѣвши важнымъ пунктомъ при истокѣ его изъ Ильменя, спустились потомъ почти до самыхъ устьевъ его—до Ладоги. Точно также славянскія поселенія шли внизъ по Лугѣ и по оз. Псковскому, Чудскому и р. Наровѣ, — добираясь этимъ путемъ до моря. Уже великая княгиня Ольга, по лѣтописному сказанію, установила дани и оброки по р. Лугѣ; ей же, по народнымъ преданіямъ, принадлежалъ въ удѣлѣ и г. Гдовъ, на Чудскомъ озерѣ. Слѣды этихъ народныхъ преданій сохранились и доселѣ: такъ стѣна, окружающая соборъ въ этомъ городѣ, считается строеніемъ Ольги; въ уѣздѣ, на берегу Наровы, есть погостъ Ольгинъ-Крестъ (№ 690), гдѣ, по разсказамъ, останавливалась великая княгиня.

Съ обособленіемъ и развитіемъ Новгорода, весь этотъ край вошелъ въ составъ его обширныхъ владѣній, кромѣ частей Лужскаго и Гдовскаго уѣздовъ, между р. Плюсою и Пейпусомъ, которыя, по естественно географическимъ причинамъ, тянули къ Пскову. Рапространеніе Новгородской территоріи и Новгородской власти пришло въ соприкосновеніе съ подобными же стремленіями сосѣдей Великаго Новгорода — Шведовъ на сѣверѣ, крѣпко стоявшими за обладаніе Невой и всѣмъ приневскимъ краемъ, и Нѣмцевъ на западѣ. Еще въ половинѣ XII вѣка, бременскіе купцы поселились на Двинѣ, и папа Александръ III назначилъ туда миссіонеровъ для обращенія въ христіанство прибалтійскихъ язычниковъ. Для крещенія

язычниковъ понадобился мечъ, и, поэтому, въ началѣ XIII вѣка, учрежденъ былъ на Двинѣ орденъ рыцарей меча. Меченосцы, подвигаясь все дальше и дальше въ Чудь, неизбежно стали сильными и опасными врагами Новгорода. Религіозный элементъ въ этой долгой борьбѣ Новгорода съ Шведами и Нѣмцами, дѣлалъ ее тѣмъ болѣе жестокою, что послѣдніе встрѣчали постоянное подстрекательство къ крестовымъ походамъ противъ язычества и русской схизмы со стороны папъ. Заботы Рима объ язычникахъ Карельскихъ, Ингерскихъ (или Ижорскихъ), Лаппскихъ и Ватландскихъ (т. е. Води), выражаются во многихъ папскихъ буллахъ XIII стол. Папа Александръ IV, въ 1235 г. дозволилъ поставить даже особаго епископа для Ватландіи, Ингрии и Карелии. вмѣстѣ съ тѣмъ, по побужденію папы Иннокентія III, датскій король Вольдемаръ II, пройдя въ войскомъ всю Эстонию, основалъ въ 1223 г. на Наровѣ замокъ Нарву. Не безъ участія со стороны папы былъ также и походъ къ берегамъ Невы, Шведовъ, Норвержцевъ, Суми и Еми, подъ предводительствомъ ярла Биргера, въ сопровожденіи епископовъ. Но, какъ извѣстно, при устьѣ Ижоры, Новгородскій князь Александръ Ярославичъ нанесъ Шведамъ сильное пораженіе.

Съ другой стороны рыцари распространились по всей Водской землѣ, взяли Копорье, Новгородскій пригородъ Лугу и даже завладѣли Псковомъ. Александръ Невскій и здѣсь одержалъ рѣшительную побѣду — освободилъ Псковъ, разорилъ укрѣпленія въ Копорьѣ, которыя потомъ много разъ то возобновлялись, то уничтожались.

Значительнымъ успѣхомъ русскихъ на сѣверѣ было построеніе крѣпости при истокѣ Невы изъ Ладожскаго озера. Этому впрочемъ предшествовало основаніе Шведами на Невѣ, при устьяхъ Охты, крѣпости Ландскроне (Вѣнецъ земли), которая на слѣдующій же годъ (1301) разрушена сыномъ Невскаго Андреемъ Александровичемъ. Чтобы обезопасить путь по Невѣ, столь важный для Новгорода, и была построена въ 1323 году крѣпость Орѣшекъ или Орѣховецъ, и вмѣстѣ съ тѣмъ заключенъ съ Швеціею вѣчный миръ, по которому весь этотъ край—т. е. все теченіе Невы и часть Финскаго залива съ половиною острова Котлина—признанъ былъ за русскими, и предоставлялось свободное плаваніе по Невѣ Любечанамъ и Готландцамъ. Съ этихъ поръ границы Орѣшкаго или Нетеборгскаго договора оставались неизмѣнными до 1617 г., за исключеніемъ 1580 — 1595 г.

Но Орѣшковскій договоръ не положилъ конца спорамъ и войнамъ Новгорода съ Швеціею, такъ что Новгороду стоило большихъ усилій сохранять за собою эти владѣнія. Орѣшекъ подвергался постояннымъ нападеніямъ Шведовъ. Одно изъ такихъ нападеній было произведено королемъ Магнусомъ; вслѣдствіе буллы папы Климента VII (1344 г.) онъ соединилъ съ своимъ походомъ и религіозную цѣль. Явившись на устьѣ Невы и остановившись на Березовѣ островѣ (нынѣ Петербургская сторона г. С. Петербурга), онъ послалъ своихъ чернецовъ въ Новгородъ требовать присылки философовъ для препирательства о вѣрѣ. Новгородцы отвѣчали ему указаніемъ на Царьградъ и разбили Шведовъ на Жабчѣ полѣ. Однакожь Орѣшекъ былъ взятъ, и посланы были отряды по Водской землѣ для крещенія Вожанъ и Ижоры. Вскорѣ Орѣшекъ былъ возвращенъ Русскими. Съ этого времени Новгородцы, не получая помощи изъ Москвы, ослабленной татарскимъ игомъ и также изъ соперничества съ московскою властью, испросили себѣ—въ защиту отъ нѣмецкихъ рыцарей, отъ Швеціи и отъ грозныхъ морскихъ разбойниковъ (Vitalienbrüder)—такъ называемыхъ «опекальниковъ» изъ дома Гедиминова. Такими опекальниками, получившими отъ Новгородцевъ въ отчину Орѣшекъ, Копорье и Корелу, были

князь Наримунтъ-Глѣбъ Гедиминовичъ, около 1333 г., и князь Семень-Лугвеній Ольгердовичъ около 1400 г.

Со времени же покоренія Новгорода, въ 1478 г., вся Водская пѣгина перешла подъ власть Московскихъ царей, которые раздачей земель дворянамъ изъ внутренней Россіи и другими мѣрами немало содѣйствовали къ тому, что изстари финскія страны Води, Ижоры и восточной, или новгородской Корелии болѣе и болѣе русѣли.

Въ то время, какъ въ этомъ концѣ нынѣшней С. Петербургской губерніи происходили постоянные войны съ Швеціею, западная часть ея подвергалась непрерывнымъ нападеніямъ Ливонцевъ. Они безпрестанно опустошали весь край при Наровѣ и Чудскомъ озерѣ, неразъ овладѣвали Гдовомъ, Изборскомъ, Псковомъ. Русскіе въ свою очередь не разъ опустошали Юрьевскую область Ливонцевъ, по ту сторону Чудскаго озера. Договоры и перемирія слѣдовали одни за другими, не прекращая борьбы. Въ одну изъ такихъ войнъ, въ городкѣ Кобыльемъ (нынѣ Кобылье-Городище, въ Гдовскомъ уѣздѣ, № 1432) погибло до 4.000 народу. Для противодѣйствія Ливонцамъ, владѣвшимъ укрѣпленнымъ городомъ Нарвою, Іоаннъ III приказалъ въ 1422 г. заложить на правомъ берегу, Наровы противъ Нарвы, крѣпость, названную его именемъ—Ивань-Городъ (нынѣ пригородъ Нарвы). Такимъ образомъ, русскіе въ этомъ краѣ владѣли укрѣпленными мѣстами въ Копорьѣ и Ямѣ (здѣсь въ 1384 г. было устроено каменное укрѣпленіе) и Ивань-Городѣ. Построеніе Ивань-Города повлекло за собою перемиріе, по которому «земли и водѣ Великаго Новгорода съ княземъ-мистромъ утверждены были старый рубежъ—изъ Чудскаго озера стержнемъ Наровы рѣки въ соленое море. Церкви русскія въ мистровѣ державѣ, въ архіепископской державѣ и въ бискупскихъ державахъ повсюду держать по старинѣ и не обижать.» Но уже въ 1496 г., Ивань-Городъ подвергся осадѣ Свантомъ-Стуромъ, прибывшимъ съ моря на многочисленныхъ ладьяхъ. Съ особеннымъ упорствомъ и ожесточеніемъ велась здѣсь война въ царствованіе Іоанна Грознаго, который для начинавшихся сношеній съ Европою понималъ необходимость для Россіи моря. Эту причину войнъ понимали и враги его; такъ Сигизмундъ-Августъ, старавшійся прекратить Нарвскую торговлю, писалъ по этому поводу къ королеви англійской Елисаветѣ: «Московскій государь ежедневно увеличиваетъ свое могущество пріобрѣтеніемъ предметовъ, которые привозятъ въ Нарову, ибо сюда привозятъ не только товары, но и оружіе. До сихъ поръ мы могли побѣждать его только потому, что онъ не зналъ искусства. Но если нарвская навигація будетъ продолжаться, то что будетъ ему неизвѣстно?».

Между тѣмъ войны съ Баторіемъ и успѣхи Шведовъ, особенно побѣды полководца ихъ Понтуса де-ла-Гарди, завоеваніе Ивань-Города, Яма и Копорья, поколебали опять положеніе русскихъ въ этомъ краѣ. Начавшіеся переговоры о мирѣ, на устьяхъ Плюссы, близъ Наровы, на которыхъ русскіе послы имѣли приказаніе требовать возвращеніе этихъ городовъ за 15.000 рублей, не повели ни къ чему; тогда Іоаннъ Грозный снарядилъ огромное войско, Яма была взята, и Шведы должны были уступить и Копорье съ Ивань-Городомъ.

Въ продолженіи смутнаго времени весь этотъ край держался самозванцевъ. Слабость и истощеніе средствъ правительства, съ другой стороны — успѣхи Швеціи и Польши привели царя Михаила Ѳеодоровича къ необходимости уступить опять по Столбовскому договору 1617 г. (д. Столбово, нынѣ въ Новоладожскомъ уѣздѣ № 2970) Ивань-Городъ, Яму, Копорье, Орѣшекъ, со всѣми принадлежавшими къ нимъ землями, уѣздами, погостами и деревнями.

Взамѣнъ, Швеція возвратила Новгородъ, Старую Руссу, Порховъ, Ладогу и Гдовъ съ ихъ уѣздами и Сомерскую волость. Жителямъ уступленныхъ Швеціи городовъ предоставлялось право въ теченіе двухъ недѣль перейти въ русскіе предѣлы, но уѣздные обязывались остаться подъ свейскою короною. Несмотря на это, въ послѣдствіе многіе переселялись въ Россію и по истеченіи этого срока. вмѣстѣ съ тѣмъ шведское правительство обязывалось покровительствовать православію, но это обязательство не исполнялось, что подавало поводъ къ постояннымъ спорамъ обоихъ правительствъ. Въ слѣдствіе притѣсненій православія, оставшіеся въ присоединенномъ къ Швеціи краѣ русскіе дворяне переходили въ протестантство и шведскую службу, такъ что въ концѣ XVII столѣтія изъ русскихъ дворянъ почти никого не оставалось православныхъ. Что же касается до духовенства и прихожанъ простаго народа, то въ нихъ протестантство находило мало прозелитовъ.

Попытки русскаго правительства возвратить утраченныя земли не имѣли успѣха до Петра Великаго; но прежде, чѣмъ перейдемъ къ его завоеваніямъ, считаемъ нелишнимъ привести имѣющіяся данныя о населеніи и внутреннемъ бытѣ нынѣшней С. Петербургской губерніи въ допетровскую эпоху.

Значительная часть С. Петербургской губерніи еще во время Новгородскаго владычества входила въ составъ Водской пятины (впрочемъ, раздѣленіе на пятины сохранялось и по присоединеніи Новгорода къ Москвѣ, такъ что это дѣленіе имѣетъ силу и для позднѣйшаго времени). Границы ея были: съ запада р. Луга, Финскій заливъ, р. Сестра, съ востока р. Волховъ; къ сѣверу она простиралась до Бѣлаго моря, южнымъ концомъ же примыкала къ Новгороду. Такимъ образомъ въ составъ ея входили нынѣшніе уѣзды: С. Петербургскій, Шлиссельбургскій, Царскосельскій, Петергофскій, Ямбургскій, часть Лужскаго и часть Новолодожскаго (1-й станъ); остальная часть послѣдняго уѣзда принадлежала къ Обонѣжской пятинѣ. Между рр. Лугою и Плюсою — части Лужскаго и Гдовскаго уѣздовъ принадлежали Шелонской пятинѣ; а пространство между Плюсою, озз. Псковскимъ и Чудскимъ и р. Наровою составляло часть Псковской области. Дальнѣйшее подраздѣленіе пятины были *погосты*, т. е. округа селеній и деревень, расположенныхъ около церкви. Пространство подобнаго округа и число деревень, входившихъ въ составъ его, было различно. Населенныя мѣста погостскихъ округовъ носили названія погостовъ, сель, селець, деревень, починковъ, выставокъ, рядовъ, рядковъ. *Погостомъ* назывались дворы церковно-служителей при приходской церкви; подлѣ же у погоста селились и люди пашенные и непашенные-торговые. Названіе *села* или *сельца* давалось такому поселенію преимущественно, въ которомъ жилъ самъ владѣлецъ, и дворъ послѣдняго назывался большою дворь. *Деревнею* называлось всякое крестьянское поселеніе, издавна существующее, а *починкомъ*, только что начинавшееся. *Выставка* значило селеніе, построенное изъ другаго селенія, какъ бы его колонія. Слово это сохранилось и понынѣ въ названіи нѣкоторыхъ населенныхъ мѣстъ, напр. въ Новолодожскомъ уѣздѣ пог. Выставка-Кусега (№ 2913), или д. Выставка, въ томъ же уѣздѣ (№ 2627). *Рядами* или *рядками* назывались селенія, занимавшіяся торговлею или ремеслами въ которыхъ дворы были построены дѣйствительно рядами. Такъ въ писцовой книгѣ Водской пятины упоминаются: рядъ *Криницы*, (нынѣ пригородное селеніе, см. № 4), въ Ладожскомъ уѣздѣ, населенный рыбными промышленниками, рядокъ у *Клетей*, на р. Ижорѣ, въ 7 верст. отъ Невы (на мѣстѣ нынѣшняго с. Колпино)—въ которомъ жили торговые люди. Вообще эти ряды были на водныхъ или сухопутныхъ трактахъ. Это

нарицательное название населенной мѣстности, при томъ съ тѣмъ же значеніемъ, сохранилось и понынѣ въ двухъ мѣстностяхъ Новоладожскаго уѣзда — д. Сумскіе Рядки, при Ладожскомъ озерѣ (№ 2669) и с. Сясьскіе Рядки, при р. Сяси и соединеніи Свирскаго канала съ Сясьскимъ (№ 3120).

Въ той части Водской пятины, которая заключалась въ предѣлахъ нынѣшней С. Петербургской губерніи, принадлежали слѣдующіе погосты: въ Ладожскомъ уѣздѣ, Городенскій (у самаго города), Ильинскій (въ Новоладожск. уѣздѣ, № 2772, с. Ильи Пророка), Федоровскій Песецкій (тамъ же, № 2715), Егорьевскій-Теребовскій (тамъ же, № 2694), Михайловскій (Михайла-Архангела у пороговъ, № 2775), Никольскій съ Городища (церковь въ Обонежской пятинѣ за Волховымъ, нынѣ с. Городище № 3002), Солецкій—нынѣ с. Сольцы, (въ Новоладожскомъ уѣздѣ, № 2799). Въ Орѣховскомъ уѣздѣ — Спасскій Городенскій (при самомъ городѣ), Ивановскій Куйвошскій (нынѣ д. и мыза Куйвози въ 4 станѣ С. Петербургск. уѣзда, №№ 580, 581, 615, 631), Воздвиженскій Карбосельскій (нынѣ д. Корпселки, въ 3 ст. Спб. уѣзда № 425), Келтушскій (нынѣ с. Колтуши, въ Шлиссельб. уѣздѣ, № 4703), Егорьевскій Лопскій (тамъ же, близъ с. Путилова № 4643), Введенскій Дудоровскій (въ Царскос. уѣздѣ, на Дудергофской горѣ, гдѣ д. Карвала, № 4959), Никольскій Ижерскій (въ Царскос. уѣздѣ, нынѣ слоб. Ижора, № 3943), Никольскій Ярвосольскій (по старымъ картамъ Jarwisaagi pogost значитса въ Шлиссельб. уѣздѣ, гдѣ нынѣ с. Успенское, № 4596), Бутковъ (пог. Бутково, въ Лужск. уѣздѣ, № 1955), Городня (с. Городня, тамъ же, № 1979). Западную часть пятины въ предѣлахъ нынѣшней губерніи составило Копорье, съ погостами: Каргальскимъ (въ западной части Петерб. уѣзда, главное селеніе въ этомъ погостѣ было с. Сойкино № 5026), Толдожскимъ (около нынѣшняго с. Котлы, въ Ямбургск. уѣздѣ, №№ 5037—5039), Ратчинскимъ (с. Ратчино, тамъ же, № 4114), Григорьевскимъ Лѣшскимъ (с. Ильеши, тамъ же, 4902), Замошскимъ Ильинскимъ въ Бѣгуницахъ (с. Бѣгуницы въ Петергофскомъ уѣздѣ, № 3426), Дятилинскимъ (с. Дятлицы, тамъ же, № 3561), Кипенскимъ (д. Кипень, тамъ же, № 3411), Дягилинскимъ (д. Тяглина, въ Царскос. уѣздѣ, № 4182, близъ с. Никольскаго, или Сивориць, № 4158), Взылицкимъ (с. Дылицы (*)) или, Владимірское въ Петерб. уѣздѣ, № 3630), Суидовскимъ (с. Воскресенское, или Суйда въ Царскос. уѣздѣ № 4234), Орлинскомъ (с. Спасское или Орлино, тамъ же, № 4259), Грезневскимъ (д. Грязна, тамъ же, № 4288), Зарѣцкимъ (д. Зарѣче, тамъ же, № 4289) и Озерецкимъ (д. Озертицы, тамъ же, № 4313).

Къ Ямль принадлежали погосты: Озерецкій (южная часть предъидущаго погоста), Врудскій—(с. Вруда, въ Ямбургск. уѣздѣ, № 4833), Ястребинскій (с. Ястребино, тамъ же, № 4914), Ополецкій (с. Ополе, тамъ же, № 4802).

Къ Шелонской пятинѣ: Иванъ-Городъ съ пог. Петровскимъ, пог. Сумерскій (около оз. Самро, гдѣ нынѣ пог. Пенино, Гдовск. уѣзда, № 1036 и пог. Песье, № 1011), Щепецъ (пог. Щепецъ, тамъ же, № 1361), Прибужъ (с. Прибужъ, тамъ же, № 1241), Ляцкой (въ настоящее время нѣтъ пог. этого имени), Лосицкій (пог. Лосицы, въ Гдовск. уѣздѣ № 1638), Быстрѣвскій (пог. Быстрѣво, тамъ же, № 1580), Луговешскій (д. Луговѣщеніе, въ Лужск. уѣздѣ, № 2486), Щирскій (пог. Щиръ, тамъ же, № 2537), Хмеръ (пог. Хмеръ, тамъ же, 2506), Павы (с. Павы, тамъ же, № 2434), Боротно (с. Боротно, тамъ же, № 2365), Вшельскій (пог. Вшели, тамъ же, № 2383),

(*) Въ спискѣ вм. Дылицы, ошибкой напечатано Дыници.

Лубенскій (с. Лубино, тамъ же, № 2408), Каторскій (д. Каторско тамъ же, № 2138), Турскій (пог. Турскій, тамъ же, № 2204), Передольскій (пог. Передольскій, тамъ же, № 1935), Петровскій (д. Петровско, тамъ же, № 1845), Фроловскій (тамъ же, близъ оз. Врева — въ настоящее время нѣтъ села или погоста съ этимъ названіемъ), Дремацкій (гдѣ нынѣ с. Городецъ, въ Лужскомъ уѣздѣ, № 2093), Бѣльскій (пог. Бѣльскій, тамъ же, № 2284).

Къ Обонежской пятинѣ: Никольскій (пог. Никольскій, въ Новолодожск. уѣздѣ, № 2957), Рождественскій (пог. Рождественскій, тамъ же № 2943), Васильевскій (тамъ же, № 2980), Златыня (д. Златыня, тамъ же, № 3037), Масельскій (пог. Масельскій, № 3378), Рождественскій на Вороной (пог. Вороновскій, № 3122), Рождественскій на Пашѣ (пог. Пашскій, № 3174) Введенскій (мон. Введенско-Островскій, въ Новолодожск. уѣздѣ, № 3299).

Для опредѣленія населенности этого края, мы можемъ привести цифры, вычисленныя нами по писцовой книгѣ восточной половины Водской пятины 1500 года.

Въ ней показаны слѣдующіе погосты:

Ладожскій уѣздъ.

	Погостовъ.	Сель н селецъ.	Деревень.	Дворовъ	Жит. м. п. взрослыхъ или тягл.
Городенскій (въ г. Ладогѣ)	»	»	138	256	387
Ильинскій	1	»	27	35	59
Федоровскій Песецкій	1	»	45	75	120
Егорьевскій Теребожскій	1	»	127	194	309
Лопьскій	»	»	13	29	42
Михайловскій (Мих. Арх. у пороговъ)	1	1	42	157	293
Никольскій съ Городища (церковь въ Обонеж- пятинѣ, за Волховымъ)	»	»	6	11	27
Итого	4	1	398	759	1237

Всѣ эти погосты составляютъ нынѣшній 1-й станъ Новолодожскаго уѣзда. Въ писцовой книгѣ недостаетъ только погоста Сольца, на Волховѣ, принадлежащаго къ этой же части Новолодожскаго уѣзда.

Орховскій уѣздъ.

Спасскій Городенскій	»	4	86	241	335
Ивановскій Куйвошскій	1	1	273	391	521
Воздвиженскій Корбосельскій.	1	1	140	344	441
Келтушскій (начало описи утрачено)	»	»	93	126	284
Егорьевскій Лопьскій	1	1	123	275	380
Введенскій Дудоровскій	1	6	127	518	715
Никольскій Ижерскій	1	4	328	855	1269
Никольскій Ярвосольскій	1	3	104	280	405
Итого	6	20	1274	3030	4250

Всѣ эти погосты обнимаютъ настоящіе уѣзды Шлиссельбургскій и С.-Петербургскій, часть Петергофскаго и Царскосельскій, за исключеніемъ 2-го стана.

По распредѣленію населенія по владѣніямъ, писцовая книга Водской пятины приведенныхъ погостовъ даетъ слѣдующія свѣдѣнія:

Въ Ладожскомъ уездѣ:

Погостовъ	4	19	дв.	19	жит.
Великокняжескихъ оброчныхъ деревень	93	205	»	358	»
» за помѣщиками	228	363	»	581	»
Своеземцовыхъ	15	26	»	45	»
Монастырскихъ	63	146	»	234	»
	403	759	»	1237	»

Въ Орѣховскомъ уездѣ:

Погостовъ	6	21	дв.	21	жит.
Великокняжескихъ оброчныхъ сель и деревень	257	538	»	916	»
» за Орѣховскимъ намѣстникомъ	40	119	»	159	»
» за помѣщиками	678	1869	»	2601	»
Своеземцовыхъ	232	352	»	463	»
Монастырскихъ (*)	87	131	»	190	»
	1300	3030	»	4250	»

Деревни были, какъ видно изъ цифръ, весьма многочисленны, но вмѣстѣ съ тѣмъ мало-дворны; большею частью они состояли изъ 1, 2 и 3 дворовъ; въ 4 и 5 уже встрѣчаются рѣже; впрочемъ были и сравнительно крупныя, селенія, такъ напр. сц. Глажово (нынѣ с. Глажово № 2790) состояло изъ 22 дворовъ, с. Кулза, на Невѣ у моря—имѣло 15 дв., сц. на Усть-Охты на Невѣ—18 дв., с. на Ооминѣ острову (нынѣ Петербургская сторона) на Невѣ у моря—36 дворовъ, с. Лисичье въ Коринѣ Носу (вѣроятно нынѣ Лисій Носъ, № 482)—28 дв. Впрочемъ, должно замѣтить, что, судя по повторяющимся часто однимъ и тѣмъ же названіямъ, одни и тѣ же селенія были разбиваемы въ писцовой книгѣ по разнымъ мѣстамъ, по различію владѣльцевъ, и такимъ образомъ въ дѣйствительности число отдѣльныхъ населенныхъ мѣстъ было меньше. Большая часть населенія сосредоточивалась по рѣкамъ; какъ-то: по Волхову, Кобонѣ, Лавѣ, Назьѣ, Черной, Невѣ, Тоснѣ, и проч. По Невѣ кромѣ названныхъ уже выше сель, на самомъ устьѣ ея, были на Васильевскомъ острову поселенія рыбопромышленниковъ. Такія же поселенія встрѣчаются нерѣдко по Ладожскому озеру, напр. въ Городенскомъ погостѣ, на Кирьеволоцкомъ песку было 16 тонь великокняжескихъ, тоня владычня и тоня монастырская изъ Коневца. Относительно названій поселеній должно замѣтить, что большинство ихъ сохранилось и доселѣ. Болѣе подробное указаніе завело бы насъ далеко за предѣлы нашего краткаго обзоренія.

Что касается распредѣленія населенія въ городахъ, писцовая книга даетъ свѣдѣнія о *Копорьѣ, Ямь, Ладогѣ и Орѣшкѣ*. Всѣ они раздѣлялись на двѣ главныя части: *городъ* и *посадъ*. Внутри города, т. е. укрѣпленій, находились дворы намѣстника, тиуна, дворниковъ, пищальниковъ, воротниковъ и небольшое число дворовъ своеземцовъ и городскихъ людей. Главное же населеніе городскихъ людей, лучшихъ, среднихъ и молодыхъ, группировалось на посадѣ. Дворы своеземцовъ и городскихъ людей называются тяглыми, а дворы поповъ, намѣстника, пищальниковъ, воротниковъ—не тяглыми.

(*) Монастыри, владѣвшіе здѣсь землею, были: Коневскій, Ивана Святаго и Николаевскій съ Медвѣдца—изъ Ладогы, Пречистыя Богородицы—изъ Орѣшка и др.

Посады раздѣлялись въ некоторыхъ городахъ на стороны, такъ въ Орѣшкѣ была Корельская сторона, Лопьская сторона и Никольскій островъ. Въ Ямѣ—Новгородская и Копорская стороны. Число дворовъ было въ Орѣшкѣ—185, въ Ладогѣ—115, въ Ямѣ—240, въ Копорьѣ—27.

О западной части Водской пятины мы имѣемъ свѣдѣнія въ писцовыхъ книгахъ Ижорской земли (Iordeböcker öfver Ingermanland), составленныхъ уже шведскимъ правительствомъ послѣ Столбовскаго договора. Подъ названіемъ Ингерманландіи или Ижорской земли разумѣлась сѣверная часть нынѣшней губерніи, заключавшая въ себѣ *лены* Иваньгородскій, Ямскій, Копорскій и Нетеборгскій. Раздѣленіе на *погосты* осталось и при Шведахъ.

Данныя заключающихся въ этихъ писцовыхъ книгахъ представляютъ въ общихъ итогахъ слѣдующія цифры.

	Сель и погостовъ.	Деревень.	Дворовъ	Жителей (тяглыхъ).
Погосты				
Копорье:				
Каргальскій	2	85	405	1402
Толдожскій	»	27	169	433
Ратчинскій	»	8	70	204
Григоровскій (Ильеши)	»	13	67	155
Замошскій	1	30	119	308
Дятилинскій	»	18	89	226
Кипеньскій	»	9	27	74
Дягилинскій	»	7	25	60
Вадьлицкій	1	2	7	21
Суидовскій	»	2	4	12
Орлинскій	»	»	»	»
Грезневскій	»	4	6	22
Зарѣцкій	»	4	20	50
Озерецкій	»	2	9	30
	4	211	1017	2987
Яма:				
Озерецкій	»	3	6	25
Врудскій	»	19	45	176
Ястребинскій	1	25	82	206
Ополецкій	1	18	181	519
	2	65	314	926
Иваньгородъ:				
Петровскій	6	41	199	495
Всего	6	317 (*)	1530	4408

(*) Названія деревень этой области почти все сохранились до настоящаго времени.

Эти данныя, вмѣстѣ съ вышеприведенными, относятся къ пространству, заключающему въ себѣ уѣзды С. Петербургскій, Шлиссельбургскій, 1-й станъ Новолодожскаго, Царско-сельскій, Петергофскій и Ябургскій. Хотя они и раздѣляются цѣлымъ столѣтіемъ, но, принимая во вниманіе, что въ эпоху безпрерывныхъ войнъ, раззореній и слѣдовавшаго за тѣмъ нерѣдко голода, въ такомъ скудномъ краѣ, населеніе не могло увеличиваться, и оставалось постояннымъ, мы позволимъ себѣ соединить ихъ вмѣстѣ и вывести окончательный результатъ о населеніи ижорской земли въ XVI стол. Такимъ образомъ, на всемъ названномъ пространствѣ, по писцовымъ книгамъ, оказывается до 2.000 населенныхъ мѣстъ съ 6.000 дворовъ, и полагая на дворъ до 6—7 душъ, получится населеніе въ 40.000 жителей, почти въ 8 разъ меньше настоящаго населенія уѣздовъ (не считая городовъ) или до 2,4 жит. на 1 кв. версту, что равняется плотности населенія Олонецкой губерніи въ настоящее время, или нѣкоторыхъ болѣе населенныхъ уѣздовъ Архангельской (Шенкурскій—2,8, Архангельскій и Холмогорскій—1,9).

Населеніе, здѣсь жившее, кромѣ Ладожскаго уѣзда, почти все принадлежало къ финскому племени, преимущественно Ижорской и Чудской вѣтвей, издавна принявшихъ христіанство православное. Правда, что финны,—на далекомъ и суровомъ сѣверѣ, среди безпрерывныхъ болотъ и лѣсовъ, упорный, крѣпкій старинъ, склонный къ волхвованію, кудесничеству,—не легко поддавался началамъ новой религіи и долъше, чѣмъ гдѣ либо, держался прежняго своего язычества; поэтому, православному духовенству приходилось здѣсь вести ожесточенную борьбу съ закоренѣлыми обычаями туземцевъ. Извѣстна грамота архіепископа Макарія 1534 г. великому князю Іоанну Васильевичу о томъ, что, по дошедшимъ до него свѣдѣніямъ, «въ Вотцкой пятинѣ, въ Чуди и въ Ижорѣ и около Ивана города и Ямы града и Корелы града и Копоріи града, и Ладоги града и Орѣшка града и по всему поморію Варяжскаго моря въ Новгородской землѣ и по всѣмъ рѣкамъ поморскимъ отъ нѣмецкаго рубежа и ливонскаго, и отъ Неровы рѣки до Сестрии рѣки, до рубежа свейскихъ нѣмецъ, и по всей Корельской землѣ и до Коневскихъ водъ, и за Невое озеро великое и до каянскихъ нѣмецъ (*) рубежа и около Пелейскаго (**) озера и до Лексы рѣки и до Лопи до дикія и около великаго озера Нева», на пространствѣ въ длину больше тысячи верстъ, существуютъ многія идолопоклонническія суетвѣрія, и что въ Чуди и въ Ижорѣ и въ Корелѣ и во многихъ русскихъ мѣстахъ имѣются еще скверныя мольбища идольскія. «Суть же скверныя мольбища ихъ лѣсъ, и каменіе, и рѣки, и блата, и источники, и горы и холми, солнце, и мѣсяць, и звѣзды, и езера», и вообще эти жители поклоняются всей твари яко Богу и приносятъ жертву кровную бѣсамъ: и волю и овцы, и всякій скоть и птицы. Слышно было даже; что нѣкоторые втайнѣ убивали дѣтей своихъ и предавали огню образа святыхъ. Великій князь, узнавши это, повелѣлъ «прелесть ону» искоренить, почему архіепископъ Макарій и послалъ, для истребленія кумирской прелести, инока Ілью, который, разрушая мольбища, рубилъ и жегъ лѣса, бросалъ каменя въ воду и крестилъ некрещенныхъ. Макарій въ посыльной грамотѣ, съ которою отправленъ былъ этотъ иннокъ, къ жителямъ Водской пятинѣ, къ Чуди погостовъ Толдожскаго, Ижерскаго, Дудровскаго, Замошскаго, Егорьевскаго, Ополецаго, Кипенскаго, Зарѣц-

(*) Кааяна—городъ Улеоборгской губерніи.

(**) Озеро Пель, въ Онежскомъ уѣздѣ Архангельской губерніи.

каго, упоминаетъ о томъ, что Чудь клала мертвыхъ по курганамъ, призывала *арбуевъ* (*), которые новорожденнымъ давали имена, и этихъ-то арбуевъ и ихъ учениковъ владыка Макарій приказывалъ приводить на поученіе къ иноку Ильѣ, непослушныхъ же крестьянъ, дѣти боярскіе, за которыми они жили, должны были имать и отправлять къ нему (архіепископу). Того же самаго инока Илью, Макарій посылалъ въ тѣ же мѣста и въ 1535 г., съ повелѣніемъ «въ Чюдской земли разорять ихъ обычан и женамъ ихъ власовъ не постригати и ризъ яко мертвечьихъ на главахъ и на рамѣхъ не носити и кудесы своя проклати: таковъ бѣ обычай злый въ Чудѣ и въ Ижерѣ и по всей Корельской земли». Подобнаго же содержанія грамота разослана была и преемникомъ Макарія, архіепископомъ Феодосіемъ, въ 1548 году, къ духовнымъ и свѣтскимъ властямъ Чюдской земли.

Въ концѣ XVI столѣтія населеніе Водской пятины увеличилось многими переселенцами изъ внутренней Россіи. Такимъ поселенцамъ давалось названіе *новиковъ*, въ противоположность *земцамъ*, кореннымъ жителямъ. Многіе боярскіе дѣти получили здѣсь помѣстья. Но весь этотъ приливъ населенія былъ ничтоженъ въ сравненіи съ тою убылью его, которую причиняли здѣсь непрерывныя войны. Въ писцовыхъ, окладныхъ и обыскныхъ книгахъ встрѣчается много указаній на опустѣніе цѣлыхъ деревень; такъ напримѣръ въ писцовыхъ книгахъ Ижорской земли, которыми мы пользовались, на 316 деревень считается 525 пустошей.

Когда этотъ край перешелъ по столбовскому договору къ Шведамъ, то, чтобы увеличить народонаселеніе, шведское правительство вызывало нѣмецкихъ колонистовъ, но ихъ прибыло немного. За то былъ большой приливъ крестьянъ изъ Финляндіи, особенно послѣ кардисскаго мира въ 1661 году. Въ этихъ финскихъ колонистахъ, также въ шведскихъ помѣщикахъ и чиновникахъ, въ нѣмецкихъ и шведскихъ мѣщанахъ, переселившихся въ города, Ингерманландія получила значительное количество протестантовъ, которыхъ прежде вовсе не было.

Въ гораздо большихъ размѣрахъ начинается колонизація Ингерманландіи со времени Петра I, послѣ отвоеванія ея отъ шведовъ. Въ 1702 году былъ взятъ русскими войсками Орѣшекъ, названный царемъ Шлиссельбургомъ, за тѣмъ укрѣпленіе Ніеншанцъ или Канцы на устьѣ Охты, а въ 1703 г. 16-го мая было положено основаніе Санктпетербурга. Въ 1703 же году сдался г. Яма, переименованный въ Ямбургъ, а въ 1704 взята приступомъ Нарва, послѣ чего покорился и Иванъ-городъ. Такимъ образомъ вся Ингерманландія была вновь присоединена къ Россіи. Названіе Ингерманландіи сохранилось и при переходѣ страны подъ русское владѣтельство. Такъ при раздѣленіи Петромъ I Россіи на 8 губерній, въ 1708 г., была образована и губернія Ингерманландская, въ составъ которой вошли всѣ города С. Петербургской губерніи, многіе Олонецкой, Новгородской, Псковской, Тверской, Ярославской и Вологодской. Въ 1710 году эта губернія была переименована въ С. Петербургскую.

При основаніи С. Петербурга берега Невы, ея острова и устья находились въ слѣдующемъ состояніи:

Острова назывались: Koivu-saari — Березовый (въ русскихъ актахъ VI вѣка Оминъ островъ, а нынѣ Петербургская сторона), Kargi-saari — Дикій или Елевый (Аптекарьскій), Kivi-

(*) По объясненію Кеппена, въ его статьѣ о Води, *арбуи* были жрецы, проповѣдники или вѣстники чудскіе (гадатели). Въ финскомъ языкѣ буква *p* (*u*), часто переходитъ въ *b* (*h*); такъ слово арбуи произошло отъ *арпа*, что значитъ *жребій*, жезлъ для узнаванія тайнъ, также предсказатель.

saari — Каменный, Mistula-saari — Мистула (Елагинъ), Risti-saari — Крестовый (Крестовскій), Patsos-saari—Столбовый (Петровскій), Jänni-saari — Заячій (гдѣ нынѣ крѣпость), Hirvi-saari—Лосій (Васильевскій), Kissa-saari—Кошачій (Канонерскій), Alais-saari—Рѣзвый, Witsa-saari—Кустарный (Гутуевскій); островъ, образуемый теченіемъ Невы и Мойки (1-я Адмиралтейская часть) назывался Usadiza, а островъ между теченіемъ Мойки и Фонтанки назывался Regosina. На правомъ берегу Невы, при устьѣ Охты, находилось укрѣпленіе Ніеншанць, а близъ него посадъ Ніенштадъ. Противъ Ніеншанца, на лѣвомъ берегу Невы было русское село Спасское. Внизъ по берегамъ Невы и Фонтанки находилось до 30 деревень, мызь и корчемъ.

Завоевавши устья Невы и положивши основаніе С. Петербургу, Петръ Великій имѣлъ цѣлью устроить здѣсь крѣпость и портъ, но впослѣдствіи у него явилась мысль учредить здѣсь столицу, и за осуществленіе этой мысли онъ принялся съ обычною своею энергіею. Для этого собраны были работники со всего государства, по 1 съ 35 дворовъ, а прочіе помѣщики обложены были денежною платою. Въ 1709 году было собрано до 40.000 рабочихъ, въ слѣдующемъ году къ нимъ было прибавлено до 3.000 мастеровыхъ, съ 1712 по 1716 годъ выслано было на работы до 150.000 человекъ и собрано деньгами болѣе милліона рублей. вмѣстѣ съ тѣмъ запрещено было во всей имперіи каменное строеніе, чтобы не было недостатка въ каменщикахъ при постройкахъ въ Петербургѣ; сдѣлано было обязательнымъ для лицъ придворныхъ и помѣщиковъ, имѣвшихъ не менѣе 30 дворовъ крестьянъ, проживать въ новой столицѣ и имѣть въ ней свои дома опредѣленнаго размѣра, смотря по состоянію; назначено было для водворенія въ Петербургѣ 300 человекъ гостей и столько же мастеровыхъ всѣхъ художествъ. Такимъ образомъ застраивался и населялся Петербургъ, и къ концу царствованія Петра I число жителей въ немъ достигло до 30.000 человекъ.

При ближайшихъ преемникахъ Петра, застроеніе Петербурга пошло медленнѣе; но при императрицѣ Елисаветѣ Петровнѣ, возобновлены были принудительныя мѣры, и къ концу царствованія ея въ Петербургѣ считалось уже 150.000 жителей. При императрицѣ Екатеринѣ II, несмотря на отмѣну всякихъ принудительныхъ мѣръ, населеніе Петербурга увеличивалось быстро, и въ 1790 году здѣсь считалось уже до 218.000 жителей.

Кромѣ С. Петербурга, ко времени Петра Великаго относится и построеніе Кронштадта на островѣ Котлинѣ, а также основаніе Петергофа, Ораніенбаума, Царскаго села и Гатчины. На островѣ Котлинѣ первое укрѣпленіе, названное Кроншлотомъ, заложено было въ 1703 г., за тѣмъ начаты были постройкою и другія укрѣпленія, а также гавани купеческая и военная. вмѣстѣ съ этимъ началось и заселеніе города.

Построеніе дворца въ Петергофѣ начато было въ 1711 году, одновременно какъ и въ Стрѣльнѣ. Кромѣ дворца, построены были въ саду разные павильоны и проведены фонтаны.

На мѣстѣ Ораніенбаума стояла чухонская мыза, которую Петръ I подарилъ Меншикову. Здѣсь въ 1714 году Меншиковъ построилъ загородный домъ. Дача эта получила названіе Ораніенбаумъ, и въ 1728 году, когда конфискованы были всѣ имущества Меншикова, перешла въ казенное вѣдомство.

Царское Село получило свое начало отъ чухонской деревни, называвшейся Сарскою, или Saari-mojs, что значитъ «Возвышенная, или Верхняя мыза.» Петръ I, указомъ 1708 г. мызу эту съ пятью деревнями Пурколо (нынѣ Подгорное Пулково), Славяною, Антель (нынѣ Колпино), Кононовскою и Мозинскою, подарилъ своей супругѣ. Впослѣдствіи это названіе Сарская

перешло въ созвучное Царское, или Царское Село. Въ окрестностяхъ его водворено было до 200 семействъ русскихъ крестьянъ и мастеровыхъ.

На мѣстѣ Гатчины еще въ XV вѣкѣ существовало село Хотчино. При Петрѣ I мыза Гатчина подарена была царевнѣ Натальѣ Алексѣевнѣ, по кончинѣ которой она причислена была къ дворцовымъ имѣніямъ.

Что же касается губерніи, то, со времянь Петра I, правительство постоянно старалось умножить въ Ингерманландіи число русскихъ переселенцевъ; такъ указомъ 1712 года велѣно было расписать въ Ингерманландіи земли на участки подъ поселенія русскихъ крестьянъ и мастеровыхъ; въ 1723 году велѣно было въ уѣздахъ С. Петербургскомъ, Ямбургскомъ, Копорскомъ и Шлиссельбургскомъ межевать земли и составить имъ планы, а чухонъ и латышей и другихъ, которые достались отъ шведскаго владѣнія, переписать и раздѣлить по пропорціи дачь, а остальные земли заселить русскими. Въ 1748 г. сенатъ, по представленію канцеляріи для размежеванія земель въ Ингерманландіи, подтвердилъ, чтобы земли, раздаваемые помѣщикамъ, были дѣйствительно заселены русскими крестьянами.

Къ царствованію Екатерины II относится начало нѣмецкихъ колоній въ С. Петербургской губерніи, о чемъ подробнѣе будетъ сказано ниже, и устройство новыхъ городовъ, а именно: по указу 1-го января 1780 г. повелѣно было: при селѣ Царскомъ устроить городъ подъ названіемъ Софія, дворцоваго вѣдомства село Рождествено (№ 4618) и слободу Ораніенбаумъ переименовать городами. Такимъ образомъ, С. Петербургская губернія составлена была изъ семи уѣздовъ: С. Петербургскаго, Шлиссельбургскаго, Софійскаго, Рождественскаго, Ораніенбаумскаго, Ямбургскаго и Нарвскаго. При императорѣ Павлѣ г. Рождествено былъ упраздненъ, а купцы и мѣщане его переведены были въ Гатчину, возведенную на степень города. Къ этому же царствованію относится и учрежденіе г. Павловска. Въ 1802 году губернія состояла уже изъ 8 уѣздовъ: С. Петербургскаго, Софійскаго, Ямбургскаго, Гдовскаго, Лужскаго, Шлиссельбургскаго, Новолодожскаго и Ораніенбаумскаго. Въ 1808 году г. Софія соединенъ былъ съ Царскимъ Селомъ, и уѣздныя присутственныя мѣста переведены въ это послѣднее. Въ 1848 году уѣздное управленіе переведено изъ Ораніенбаума въ Петергофъ. Съ тѣхъ поръ сохраняется настоящее административное дѣленіе губерніи.

Изъ нашего изложенія уже видно, что въ отношеніи этнографическомъ, населеніе С. Петербургской губерніи принадлежитъ къ тремъ народностямъ—*русской, финской и германской*.

Русскіе населяютъ весь уѣздъ Новолодожскій, весь уѣздъ Лужскій, весь Гдовскій, за исключеніемъ небольшого числа Эстовъ, значительную часть Шлиссельбургскаго—къ югу отъ Ладожскаго озера; южную часть Царскосельскаго, пограничную его полосу съ С. Петербургскимъ уѣздомъ, и течение р. Тосны; побережья р. Невы въ С. Петербургскомъ (1-й, 2-й и 3-й станы), западную часть Петергофскаго—разбѣянно среди Финновъ; по направленію къ р. Луги значительную часть Ямбургскаго—юго-восточное течение Луги, полосу къ сѣверу отъ р. Луги, по направленію къ Лужской губѣ, и мѣста пограничныя съ западною частью Петергофскаго уѣзда.

Населеніе финскаго племени раздѣляется въ С. Петербургской губерніи на шесть вѣтвей:

Савакоты (Savakot), *Еуремейзеты* (Aurämöiset или Aärämöiset), *Ватъялайзеты*, или *Водь* (Watialaiset, Waddjalaiset), называемые русскими *Чудь* или *Чудья*, *Ингрикоты* (Ingrikot), у русскихъ называемыя *Ижорою* (Ижорцами, Ижорами), *Корелы* и *Эсты*.

Первыя два племени до изслѣдованій академика Шегрена не были извѣстны даже по

имени всѣмъ, какъ русскимъ, такъ и иностраннымъ географамъ и этнографамъ; о племени Чудь или древней Водь первыя извѣстия сообщены были пасторомъ Трефуртомъ. Изъ всѣхъ этихъ племенъ, Савакоты болѣе другихъ походятъ тѣлосложеніемъ, нравами и обычаями на настоящихъ Финновъ, и именно на такъ называемыхъ *Саволаксовъ* (Sawolaiset) и *Кореловъ*. Всѣ Савакоты принадлежатъ къ лютеранскому исповѣданію и живутъ частью отдѣльно, частію смѣшанно съ Евремейзетами и Ижорцами, въ уѣздахъ: С. Петербургскомъ, по границѣ съ Финляндіею и по берегу Финскаго залива (3 станъ), Шлиссельбургскомъ, въ трехъ сплошныхъ группахъ — одна по границѣ съ 2 и 3 станомъ С. Петербургскаго уѣзда, другая по границѣ съ Царскосельскимъ уѣздомъ и Новгородскою губерніею, и третья—среди 1-го стана, къ югу отъ Ладожскаго озера; въ Царскосельскомъ—въ 3-мъ станѣ, въ право отъ московскаго шоссе, въ сѣверной части втораго стана и, продолжаясь далѣе, въ юго-восточной части Петергофскаго уѣзда и сѣверо-восточной части Ямбургскаго.

Евремейзеты отличаются отъ Савакотовъ частію по языку, частью одеждою, преимущественно женщиной, которая у послѣднихъ гораздо проще и изящнѣе. Евремейзеты кромѣ того грубѣе въ нравахъ, суевѣрнѣе и упорнѣе держатся своихъ старыхъ предрасудковъ. Название Евремейзеть или Егремейзеть показываетъ, что племя это происходитъ изъ Егрепе или Еюреле (Aegräpä, Äigräpä), уѣзда нынѣшней Выборгской губерніи. Евремейзеты живутъ въ сѣверныхъ частяхъ Петербургскаго (4 станъ) и Шлиссельбургскаго (2 станъ) уѣздовъ, въ прибрежной части Петергофскаго уѣзда, на Дудергофскихъ возвышенностяхъ, около Краснаго Села, въ Царскосельскомъ уѣздѣ (3 станъ) и въ юго-восточной части этого же уѣзда (1 станъ): Они всѣ также лютеранскаго исповѣданія Всѣ лютеранскія финскія общества въ Санктпетербургской губерніи составляютъ 3 пробства, въ числѣ 19 приходовъ. Эти пробства и приходы суть слѣдующіе: 1) Пробство *Шлиссельбургское*: приходъ Валкисари (Walkiasaari), въ Петербургскомъ уѣздѣ (№ 370), Лемболово (Lembala), въ томъ же уѣздѣ (№ 521), Вуолы (Wuohles), въ Шлиссельбургскомъ уѣздѣ (№ 4787, приходская кирка № 4777), Токсово (Tóxowa), въ Петербургскомъ и Шлиссельбургскомъ уѣздахъ, Колтуши и Рябово (Keltos, Rjabowa), въ Шлиссельбургскомъ уѣздѣ (№ 4724), Марково и Ярвисари (Iarwisaari), въ Шлиссельбургскомъ уѣздѣ (№ 4632). 2) Пробство *Остъ-Ингерманландъ*: приходы Лисино (Lüssilä), въ Царскосельскомъ уѣздѣ (№ 4086), Ингерисъ или Ижора (Ingeris), въ томъ же уѣздѣ (№ 4096), Славянка (Slawanka, № 4013), въ томъ же уѣздѣ, Дудергофъ и Гіетамякки (Hietamäcki) въ Петергофскомъ и Царскосельскомъ уѣздахъ (№ 4439), Скворицы и Ропша (Skworitz, Ropscha) въ Царскосельскомъ уѣздѣ (№ 4509, 3452), Мартышкино (Tyris), въ Петербургскомъ и Петергофскомъ уѣздахъ (№ 3396) и Жеребѣта (Serebetta), въ Петергофскомъ уѣздѣ (№ 3754). 3) *Пробство Вестъ-Ингерманландъ*: приходы: Кобринно (Korgina), въ Царскосельскомъ уѣздѣ (№ 4239) Шпаньково и Колпано (Spanko, Kolpana), въ Петергофскомъ и Царскосельскомъ уѣздахъ (№№ 3644, 4212), Губаницы (Gubanitz), въ Петергофскомъ уѣздѣ (№ 3586), Молосковицы (Moloskovitz), въ Петергофскомъ и Ямбургскомъ уѣздахъ (№ 4838), Котлы — Сойкино-Новоселка (Katilla - Soikina-Nowosolka), въ Ямбургскомъ уѣздѣ (№№ 5037, 3813), Копорье (Karogien) въ Петергофскомъ и Ямбургскомъ уѣздахъ (№ 3750). Сверхъ того къ нѣмецкому приходу въ г. Нарвѣ принадлежитъ финская филія въ д. Куземкиной (№ 5159) (*).

(*) Номера указываютъ мѣстности, въ которыхъ находятся приходскія кирки.

Въ приходскихъ спискахъ, которыми мы пользовались при опредѣленіи племеннаго различія населенія Санктпетербургской губерніи, нѣтъ указаній, къ какой именно финской вѣтви принадлежитъ населеніе той или другой мѣстности, поэтому мы приводимъ ниже только общую цифру Савакотовъ и Евремейзетовъ въ сложности, подъ общимъ именемъ Финновъ (*). Въ эту же цифру включены и Корелы, по свидѣтельству Кеппена, живущіе разсыянно среди Евремейзетовъ и Савакотовъ, въ сѣверныхъ частяхъ губерніи,

Такимъ образомъ, основываясь на цифрахъ нашего списка и по указанію приходскихъ списковъ, получимъ слѣдующія цифры Финновъ (не принимая на себя отвѣтственности въ абсолютной точности вычисленія, сдѣланнаго по разнымъ источникамъ, беремъ круглыя цифры): Въ уѣздахъ: С. Петербургскомъ, въ 1 станѣ—400, 3 станѣ—3.800, 4 станѣ—9.800; итого 14.000; Петергофскомъ, въ 1 станѣ—13.000, 2 станѣ—4.000; итого 17.000; Царскосельскомъ въ 1 станѣ—10.600, 2 станѣ—4.100, 3 станѣ—10.100; итого 24.800; Шлиссельбургскомъ, въ 1 станѣ—2.000, 2 станѣ—12.000; итого 14.000; Ямбургскомъ, въ 1 станѣ—6.000, 2 станѣ—2.000; итого 8.000; всего 77.800 (**).

Древнѣйшими жителями С. Петербургской губерніи были два другія финскія племени — Ижора и Водь. Послѣднихъ можно считать аборигенами этого края. Названіе Водь или Ватялайзеть происходитъ отъ слова Waddja или Wadj—значеніе коего въ настоящее время неизвѣстно. По мнѣнію Шегрена, оно представляетъ, можетъ быть, какое нибудь діалектическое отлічіе отъ слова Wataja, подъ которымъ разумѣется низкое болотистое мѣсто. Языкъ Води рѣзко отличается отъ языка прочихъ ингерманландскихъ Финновъ, и заключаетъ въ своемъ составѣ много чужихъ словъ—лапонскихъ и, въ особенности, эстонскихъ, такъ что сами Водь, можетъ статься, представляютъ смѣсь изъ разныхъ племенъ, или лучше, переходный народъ

(*) Они живутъ въ слѣдующихъ селеніяхъ (въ нѣкоторыхъ вмѣстѣ съ русскими, ижорцами и водью).

С. Петербургскій уѣздъ: №№ 35, 369—372, 417, 419—429, 431—439, 482—483, 494—657.

Петергофскій уѣздъ: №№ 3381—3382, 3384—3385, 3387—3388, 3397, 3402—3304, 3406, 3409, 3411—12, 3429—3434, 3441—3445, 3466, 3468—3474, 3477—3498, 3500—3526, 3528—3529, 3533—3538, 3543—3545, 3547—3550, 3555—3560, 3562, 3564, 3576, 3578—3587, 3591—3595, 3599, 3605—3616, 3618, 3621—3622, 3624—3628, 3631—3639, 3661, 3681—3707, 3720, 3740—3742, 3754.

Царскосельскій уѣздъ: №№ 3895, 3899—3900, 3907—3908, 3910, 3936, 3958, 3959, 3962, 3966—3969, 3976, 3977, 3981—3986, 4992—3996; 3998—4000, 4003—4005, 4011—4027, 4029, 4030, 4033—4032, 4055—4062, 4066, 4068—4070, 4072—4075, 4078, 4080, 4085—4093, 4096—4101, 4104, 4113, 4116, 4118, 4119, 4125, 4128, 4129, 4137, 4138, 4142—4152, 4154—4156, 4166, 4199, 4205—4207, 4222, 4239—4243, 4270, 4283, 4285—4287, 4290, 4293, 4294, 4305, 4309, 4310, 4317, 4319, 4353, 4355, 4359, 4362—4364, 4367, 4375, 4378—4380, 4386—4447, 4452—4456, 4458—4461, 4463, 4464, 4468, 4469, 4472—4490, 4492—4559.

Шлиссельбургскій уѣздъ: №№ 4457, 4593, 4604—4607, 4609—4614, 4618, 4619, 4627—4630, 4632—4633, 4637, 4638, 4642, 4653—4655, 4691—4693, 4696, 4701, 4705—4708, 4710—4736, 4743, 4745—4747, 4755, 4759—4793.

Ямбургскій уѣздъ: №№ 4794, 4795, 4799, 4813, 4819, 4821—4839, 4844, 4846—4849, 4899—4921—4922, 5144—5148, 5153, 5159, 5162, 5163, 5168, 5169, 5190, 5191, 5192, 5193, 5196, 5197, 5199, 5200, 5205. Считаемо долгомъ замѣтить, что многія финскія селенія имѣютъ, какъ видно изъ приходскихъ списковъ, особыя названія на финскомъ языкѣ, которыя слѣдовало бы помѣстить въ спискѣ латинскими буквами, но это не сдѣлано нами потому, что приходскіе списки, принадлежащіе Академіи Наукъ, которыми мы пользовались, — неполны — многихъ приходо въ нихъ вовсе нѣтъ.

(**) Евремейзеть считалось (1848г.), по Кеппену, 29.343, Савакотъ—42.979 и Корель—3.660; всего 75.982

отъ Эстовъ къ Финнамъ. Шегренъ замѣтилъ также, во время пребыванія своего между Водью, что они сосѣдей своихъ Ижорцевъ называютъ Каряялайзетами, что доказываетъ, что они сами себя считаютъ за народъ, отличный отъ Кореловъ.

Въ настоящее время, первыя поселенія Води, или, по русскому названію, Чудьи, встрѣчаются въ Петергофскомъ уѣздѣ, по правую сторону Копорскаго тракта, недоѣзжая Копорья, въ д. Гостиловой (№ 3771), затѣмъ, послѣ Копорья въ дд. Ивановской (№ 3777), Подмошья (№ 3778) и Климентинной (№ 3779). Въ Ямбургскомъ уѣздѣ поселенія ихъ находятся около Сойкинскаго тракта, ведущаго изъ с. Сойкина, на Сойкинскомъ полуостровѣ, до соединенія съ Копорскимъ трактомъ (въ дд. Великиной, Матти, с. Котлы, дд. Большой Конецъ, Малый Конецъ, Войносоловой, Мукково, Савикино, Пумалицы, Калино, Ранолово, Пиллово, Кунково, Елизаветино, Дѣдково, Понделево, Корвитино, Маттовка, Вердиво, Чухонская Россія, Русская Россія, Ундово, Васакара, Монастырки, Руддило — №№ 5032—5035, 5038—5040, 5049—5057, 5068—5078, 5099—5103), и въ полосѣ прибрежной Лужской губѣ, до устьевъ Луги, въ дд. Глипки (№ 5136), Караколье (№ 5150), Малыя Валговицы (№ 5047), Большія Валговицы (№ 5946), Березняки (№ 5030), Верхніе и Нижніе Лужицы (№№ 5133, 5134), Пески (№ 5130) (*). Чудья издавна исповѣдуетъ православіе.

Годъ отъ году эти коренные обитатели С. Петербургской губерніи русьютъ все болѣе и болѣе. Они бросаютъ свою національную одежду, забываютъ свои пѣсни и свой языкъ; особенно способствуютъ этому браки ихъ съ русскими. Еще въ 1849 г. Кеппенъ сообщилъ, что многія деревни, списокъ которыхъ онъ тогда представилъ, едва ли могутъ называться водскими. Такъ напримѣръ, въ дд. Тюттицахъ (№ 5015) и Липковицахъ (№ 5013), въ 1848 году говорили по водски только еще немногіе старики; прочіе жители всѣ совершенно обрусѣли; въ 1853 г. одному ученому путешественнику сказывали уже, что тамъ живутъ только русскіе. Всего, по счету Кеппена, въ 1848 г. считалось Води—въ Петергофскомъ уѣздѣ 1.475 и въ Ямбургскомъ—3.673; итого 5148. Свѣривъ показанія списковъ приходскихъ и Кеппена, т. е. исключивъ тѣ селенія, которыя въ томъ или другомъ спискѣ считаются русскими, а также принявъ для населенія водскаго въ тѣхъ деревняхъ, гдѣ оно смѣшанно съ другими племенами—счетъ Кеппена, а въ тѣхъ, гдѣ оно исключительное — цифры нашего списка, мы получили слѣдующія цифры Води: до 1.300 въ Петергофскомъ уѣздѣ, и до 3.200 въ Ямбургскомъ, всего до 4.500.

Послѣ Води, древнѣйшіе жители С. Петербургской губерніи Ингрикоты или Ижоры, давшіе свое имя цѣлой сторонѣ—Ингерманландіи. Главныя ихъ поселенія находятся также въ

(*) Эти послѣднія селенія въ приходскихъ спискахъ показаны ижорскими, вѣроятно по ошибкѣ. Взамѣнъ того въ приходскомъ спискѣ показаны чудскими, мѣстности подъ №№ 5168—5188 и 5803, 5204, лежащія по р. Лугѣ, среди русскаго населенія, совершенно разобщенно отъ прочихъ чудскихъ селеній, составляющихъ одну сплошную группу. Притомъ, кромѣ географической несообразности, намъ не позволяетъ принять это указаніе и авторитетъ достопочтеннаго академика, посвятившаго особое изслѣдованіе этому финскому племени, лично провѣрявшаго свои данныя на самомъ мѣстѣ, и поэтому едва ли бы допустившаго въ своемъ спискѣ водскихъ селеній такой пропускъ. Сочиненія Кеппена, на которыя мы ссылаемся суть: изслѣдованіе о Води, «*etnographischer Ausflug in einige Kreise des St. Petersburg. Gouvernements*» и «*über die Deutschen in St. Petersburg. Gouv.*», служащее объясненіемъ къ его «*etnographischer Karte des St. Petersburg. Gouv.*».

Петергофскомъ и Ямбургскомъ уѣздахъ; кромѣ того, смѣшанно съ другими племенами, въ уѣздахъ Петербургскомъ и Царскосельскомъ (*). Ижора,—какъ и Чудья—всѣ православнаго исповѣданія. Ижоры по цифрамъ нашего списка (на основаніи указаній приходскаго списка) оказывается въ С. Петербургскомъ уѣздѣ — 800, въ Петергофскомъ въ 1-мъ станѣ 3.000 и 2-мъ—5.000, всего 8.000; въ Царскосельскомъ 3-мъ станѣ до 450, въ Шлиссельбургскомъ — 350 и въ Ямбургскомъ до 8.000; всего 17.200 (**). *Эсты* (по фински *Wigolainen*) живутъ въ юго-западной части Гдовскаго уѣзда, близъ Чудскаго и Псковскаго озеръ. Большинство ихъ православные. По приходскимъ спискамъ ихъ считается до 750.

Въ слѣдующей таблицѣ представляемъ по уѣздамъ и станамъ финское населеніе всѣхъ подраздѣленій, и процентное отношеніе его къ общему населенію.

Уѣздъ	Станъ	Финновъ-протестантовъ.	Воды.	Ижоры.	Эстовъ.	Всего финскаго населенія.	На 100 насел. уѣзднаго.
Уѣздъ С. Петерб.	1 станъ	400	»	300	»	700	6,7
	2 »	»	»	»	»	»	»
	3 »	3.800	»	500	»	4.300	34,5
	4 »	9.800	»	»	»	9.800	94,4
		14.000	»	800	»	14.800	21,2
Гдовскій	3 станъ	»	»	»	750	350	»
Петергофскій	1 станъ	13.000	»	3.000	»	16.000	64,3
	2 »	4.000	1.300	5.000	»	10.300	49,4
		17.000	1.300	8.000	»	26.300	57,5
Царскосельск.	1 станъ	10.600	»	»	»	10.600	36,6
	2 »	4.100	»	»	»	4.100	20,0
	3 »	10.100	»	450	»	10.550	50,7
		24.800	»	450	»	25.250	35,8
Шлиссельб.	1 станъ	2.000	»	350	»	2.350	14,4
	2 »	12.000	»	»	»	12.000	85,5
		14.000	»	350	»	14.350	47,2

(*) Ижорцы живутъ въ слѣдующихъ мѣстностяхъ:

Петербургскій уѣздъ: №№ 414, 423, 425, 466, 470, 471, 482, 496, 497, 499, 528, 572, 587, 592, 594, 601, 613, 630, 631, 634, 636, 641, 642, 646, 650 — 653, 657, вездѣ смѣшанно съ другими племенами.

Петергофскій уѣздъ: №№ 3397, 3467, 3476, 3514, 3531—3532, 3540—3542, 3551—3554, 3563, 3556—3572, 3574—3575, 3577, 3600—3604, 3629, 3643—3646, 3664—3668, 3673—3676, 3708—3719, 3731—3723, 3729—3730, 3734—3738, 3744—3776, 3834—3837, 3839, 3841—3842.

Царскосельскій уѣздъ: №№ 4367, 4453, 4457, 4463, 4468.

Шлиссельбургскій уѣздъ: № 4577.

Ямбургскій уѣздъ: №№ 5026, 5029—5031, 5042, 5044—5045, 5048, 5059—5067, 5107—5132, 5151—5154, 5156, 5159—5166, 5190, 5193, 5196—5167.

(**) У Кешена 17.800. Въ эту цифру у него включено населеніе 12 деревень Лужскаго уѣзда въ сѣверо-восточномъ углу его (№№ 2027—2031, 2033, 2035, 2038, 2045, 2048, 2050), въ числѣ 2.000 душъ. Окруженные со всѣхъ сторонъ русскимъ населеніемъ, они, по свидѣтельству Кешена (1849 г.), все болѣе и болѣе русьютъ, и финскій языкъ выходитъ у нихъ изъ употребленія; въ приходскихъ спискахъ населеніе это показано русскимъ; поэтому мы и не припали его въ счетъ Ижоры.

		Финновъ-протестантовъ.	Води.	Ижоры.	Эстовъ.	Всего финскаго населенія.	На 100 насел. уѣзднаго.
Ямбургскій	1 станъ	6.000	1.000	»	»	7.000	26,2
	2 »	2.000	2.200	8.000	»	12.200	52,0
		8.000	3.200	8.000	»	19.200	39,0
Всего въ уѣздахъ		77.800	4.500	17.200	750	100.250	20,0

Сверхъ того считается еще въ городахъ: въ С. Петербургѣ до 13.000 Финновъ и 7.600 Эстовъ и Леттовъ; въ Кронштадтѣ до 500 Финновъ и до 4.000 Эстовъ и Леттовъ, и въ Нарвѣ до 1.000 Эстовъ и Финновъ; всего 26.000 финскаго населенія.

Затѣмъ остается намъ еще упомянуть о *Нѣмцахъ*.

Первыя поселенія ихъ образовались послѣ изданія манифеста Императрицы Екатерины II, 4 декабря 1762 г. о дозволеніи иностранцамъ селиться въ Россіи и дарованіи имъ различныхъ льготъ. Вслѣдствіе этого манифеста, уже въ 1765 г., явились въ Россію первыя поселенцы, въ числѣ 60 семействъ; изъ нихъ 110 семействъ, изъ Бранденбурга и Виртемберга, поселились въ 13 верстахъ отъ С. Петербурга, на правомъ берегу Невы, въ колоніи Новосаратовской (№ 283), которая и теперь въ просторѣчій называется «die Sechsziger Colonie» Финны о ней говорятъ — Kolonistit Nevanrannala, т. е. колонисты на невскомъ берегу. Другія 22 семейства поселились въ 12 верстахъ отъ С. Петербурга «при Царскосельской перспективѣ, близъ двора Среднихъ Рогатокъ» и образовали колонію Среднерогатскую (№ 168), «Zwei und zwanziger Colonie». Наконецъ остальные 28 семействъ образовали колонію въ 14 верстахъ отъ Царскаго села, близъ Колпина, на правомъ берегу Ижоры—нынѣ образующую двѣ Ижорскія колоніи (№№ 3901, 3902), или «Acht und Zwanziger Colonie». Черезъ два года послѣ этого перваго поселенія, послѣдовало новое, въ числѣ 67 семействъ изъ Пфальца, римско-католическаго исповѣданія. Они образовали три колоніи близъ Ямбурга — Луцкую (№ 5189), Порховскую (№ 4868) и Франкфуртскую (№ 4896). Впослѣдствіи, въ 1793 г., изъ нихъ 273 колониста обоого пола были переселены въ Екатеринославскую губернію, гдѣ и образовали колонію Ямбургъ, на правомъ берегу Днѣпра (сп. насел. мѣсть Екатериносл. губ. № 23). Въ 1847 г. переселились отсюда въ Екатеринославскую губернію еще 37 семействъ.

Нѣмецкія поселенія по Финскому заливу образовались всѣ въ нынѣшнемъ столѣтіи. Въ 1808 г., вслѣдствіе вызова императора Александра I, явилось 16 нѣмецкихъ семействъ изъ Варшавской губерніи. Они образовали Кронштадтскую колонію (№ 3649), которая называется также Ключинскою, потому что земля, на которой они поселились, до 1808 г. принадлежала какому то Ключинскому. Въ 1810 г. назначенъ былъ для поселенія нѣмцевъ участокъ въ 15.000 дес., изъ дачи, подъ названіемъ Изварскій обрѣзъ, въ Царскос. уѣздѣ. На призывъ явились переселенцы изъ Бадена, Виртемберга и Пруссіи, но назначенныя имъ мѣста здѣсь не понравились, водвореніе было неуспѣшно, и они были переселены—6 семействъ въ колонію Этюпъ (№ 4094), близъ г. Павловска, и 28 семействъ въ Стрѣлинскую колонію (№ 3400). Такимъ же образомъ учредились колоніи Кипеньская (№ 3413), Петергофская (№ 3390) и Ораніембаумская (№ 3392). Къ 1819 году относится образованіе колоніи Фриденвальской на Московскомъ шоссе, при Царскомъ Селѣ.

Съ 1830 г. стали селиться Нѣмцы близъ д. Мурино; они образовали колонію Гражданку (№ 443). Около того же времени стали выселяться отдѣльные колонисты изъ Новосаратовской, Среднерогатской и Ижорской колоній и приобрѣтать земли по правому берегу Невы; такъ образовались колоніи Овцына и Янинская (№№ 4662 и 4700).

Всего колонистовъ по нашему списку 4.700 об. п., а именно въ С. Петербургскомъ уѣздѣ 2107, въ Петергофскомъ—868; въ Царскосельскомъ—981, въ Шлиссельбургскомъ и въ Ямбургскомъ—397. Сверхъ того въ столицѣ, въ другихъ городахъ и разсыано по уѣздамъ считается Нѣмцевъ до 50.000; всего же въ губерніи до 55.500.

Что же касается вообще столицы, то въ ея полумилліонномъ населеніи разнообразіе національностей весьма велико, но опредѣлить съ большею или меньшею точностью цифру каждой довольно затруднительно, за неимѣніемъ положительныхъ данныхъ подъ рукой.

По свѣдѣніямъ настоящаго списка, въ С. Петербургской губерніи въ 1862 г. считалось 5.217 населенныхъ мѣстъ съ 90.690 дворами и городскими домами; въ нихъ размѣщалось 1.136.630 душъ об. пола (636.725 м. п. и 499.905 ж. п.).

а) Въ городахъ:

	Число домовъ.	Число жителей.		
		м. п.	ж. п.	об. п.
С. Петербургъ	8.604	322.736	+ 209.561	= 532.297
Гдовъ съ предмѣстьями	298	847	+ 686	= 1.533
Лугъ	167	520	+ 550	= 1.070
Новой Ладогъ съ предмѣстьями	1.096	2.013	+ 1.997	= 4.010
Петергофъ съ предмѣстьями	503	4.428	+ 2.274	= 6.702
Царскомъ Селѣ	479	7.672	+ 3.637	= 11.309
Шлиссельбургъ	392	3.240	+ 1.609	= 4.849
Ямбургъ	219	785	+ 518	= 1.303
Гатчинъ	465	6.045	+ 3.182	= 9.227
Нарвѣ съ предмѣстьями	817	3.345	+ 2.961	= 6.306
Ораніенбаумъ	271	2.401	+ 834	= 3.235
Павловскъ	378	1.764	+ 1.224	= 2.988
Кронштадтъ съ предмѣстьями	1.080	31.393	+ 12.074	= 43.467
	14.769	387.189	+ 241.107	= 628.296

б) Въ уѣздахъ:

	Число дворовъ.	Число жителей.			
		м. п.	ж. п.	об. п.	
С. Петербургъ.	1-й станъ	852	6.589	+ 3.823	= 10.412
	2-й станъ	1.869	19.049	+ 17.562	= 36.611
	3-й станъ	2.146	6.236	+ 6.215	= 12.451
	4-й станъ	1.384	4.978	+ 5.406	= 10.384
	6.251	36.852	+ 33.006	= 69.858	

		Число дворовъ.	Число жителей.		
			м. п.	ж. п.	об. п.
Гдовскомъ . . .	1-й станъ	5.845	19.486 +	21.364 =	40.850
	2-й станъ	3.988	11.809 +	13.415 =	25.224
	3-й станъ	4.041	12.806 +	13.278 =	26.084
		13.874	44.101 +	48.057 =	92.158
Лужскомъ . . .	1-й станъ	4.948	11.767 +	12.161 =	23.928
	2-й станъ	3.814	12.077 +	12.522 =	24.599
	3-й станъ	3.835	13.524 +	14.655 =	28.179
		12.597	37.368 +	39.338 =	76.706
Новолодожск. .	1-й станъ	4.987	14.140 +	15.280 =	29.420
	2-й станъ	4.069	11.281 +	11.723 =	23.004
	3-й станъ	3.422	9.380 +	9.715 =	19.095
		12.478	34.801 +	36.718 =	71.519
Петергофскомъ.	1-й станъ	4.045	12.257 +	12.602 =	24.859
	2-й станъ	3.520	10.115 +	10.723 =	20.838
		7.565	22.372 +	23.325 =	45.697
Царскосельск.	1-й станъ	3.897	15.022 +	14.115 =	29.131
	2-й станъ	3.251	9.564 +	11.147 =	20.712
	3-й станъ	2.894	10.097 +	10.697 =	20.794
		10.042	34.683 +	35.959 =	70.642
Шлиссельбург.	1-й станъ	3.163	7.762 +	8.552 =	16.314
	2-й станъ	2.456	6.779 +	7.243 =	14.022
		5.619	14.541 +	15.795 =	30.336
Ямбургскомъ .	1-й станъ	4.021	12.294 +	14.133 =	26.427
	2-й станъ	3.474	12.524 +	12.467 =	24.991
		7.495	24.818 +	26.600 =	51.418
Итого въ уѣздахъ .		75.921	249.536 +	258.798 =	508.334

в) Въ уѣздахъ съ городами:

	Число дворовъ.	Число жителей.		
		м. п.	ж. п.	об. п.
С. Петербургскомъ . . .	14.855	359.588 +	242.567 =	602.155
Гдовскомъ	14.172	44.948 +	48.743 =	93.691
Лужскомъ	12.764	37.888 +	39.888 =	77.776
Новолодожскомъ	13.574	36.814 +	38.715 =	75.529
Петергофскомъ	8.339	29.201 +	26.433 =	55.634
Царскосельскомъ	11.364	50.164 +	44.002 =	94.166
Шлиссельбургскомъ . . .	6.011	17.781 +	17.404 =	35.185
Ямбургскомъ	8.531	28.948 +	30.079 =	49.027
Кронштадтск. воен. губерн.	1.080	31.393 +	12.074 =	43.467
Всего въ губерніи. . .	90.690	636.725 +	499.905 =	1.136.630

По плотности населенія, уѣзды располагаются въ слѣдующемъ порядкѣ:

	безъ городовъ		съ городами.	
	на 1 кв. в.	на 1 кв. м.	на 1 кв. в.	на 1 кв. м.
С. Петербургскій	44,80	2.167	396,01	19.157 (*)
Царскосельскій	19,20	929	25,39	1.238
Петергофскій	18,81	915	22,90	1108
Ямбургскій	14,74	700	16,60	803
Гдовскій	11,81	571	12,00	580
Новоладожскій	9,44	457	9,97	482
Шлиссельбургскій	8,84	428	10,25	496
Лужскій	8,45	409	8,57	415
Островъ Котлинъ	»	»	3.220,0	»
Въ губерніи	12,9	626	28,9	1.402

Такимъ образомъ, наибольшая плотность населенія характеризуетъ уѣзды: С. Петербургскій, Царскосельскій и Петергофскій—ближайшіе къ столицѣ, соединенные съ нею удобными путями сообщения и притомъ находящіеся на сѣверномъ сухомъ плоскогоріи губерніи, дающемъ возможность сплошнаго заселенія, тогда какъ въ другихъ уѣздахъ, мѣста сухія и удобныя для населенія раздѣлены огромными пространствами болотъ и топкихъ мховъ. За ними слѣдуетъ уѣздъ Ямбургскій, принадлежащій къ району портового г. Нарвы. Изъ остальныхъ уѣздовъ, Гдовскій, хотя наиболѣе отдаленный отъ столицы, занимаетъ первое мѣсто по плотности потому, что въ немъ сравнительно больше сухихъ мѣстъ, особенно въ южной, гористой, его части; притомъ еще близость Пскова и судоходныхъ озеръ, можно думать, также способствуетъ развитію его населенности. Вообще говоря, на пространствахъ болотистой и лѣсной полосы губерніи, населеніе размѣщается крайне неравномѣрно; такъ напримѣръ, въ Новоладожскомъ уѣздѣ, среди совершенно безлюдныхъ огромныхъ пространствъ его, по возвышеннымъ берегамъ рѣкъ и рѣчекъ встрѣчается густое и промышленное населеніе, составляющее почти все населеніе уѣзда; точно также и въ Шлиссельбургскомъ уѣздѣ все населеніе образуетъ нѣсколько группъ—въ южной части по теченію рѣкъ, въ сѣверной же—въ гористой мѣстности, прилежащей къ С. Петербургскому уѣзду.

По отношенію численности населенныхъ мѣстъ къ пространству, уѣзды располагаются въ слѣдующемъ порядкѣ:

1 населенная мѣстность приходится:

Въ С. Петербургскомъ уѣздѣ на	2,5 кв. в.
— Гдовскомъ	4,4 » »
— Царскосельскомъ	5,1 » »
— Петергофскомъ	5,2 » »
— Ямбургскомъ	8,3 » »
— Новоладожскомъ	10,0 » »
— Лужскомъ	11,4 » »
— Шлиссельбургскомъ	14,6 » »
Въ губерніи	7,6 » »

(*) Въ столицѣ приходится на 1 кв. в. 6.716 жит., на 1 кв. м. 324,571.

Данные о распределении населенных мѣстъ по числу дворовъ и числу жителей заключаются въ таблицахъ, помѣщенныхъ въ концѣ списка. Изъ нихъ видно, что въ губерніи преобладаютъ мелкія поселки, а именно болѣе 56% общаго числа населенныхъ мѣстъ имѣютъ не болѣе 10 дворовъ, и до 70%—имѣютъ до 100 жителей. Вообще средняя величина селеній по уѣздамъ выражается въ слѣдующей таблицѣ:

На 1 насел. мѣстность приходится (безъ городовъ).

	дворовъ.	жителей.
Въ С. Петербургскомъ уѣздѣ	9,6	108,2
— Гдовскомъ	7,2	52,1
— Лужскомъ	15,9	96,6
— Новолодожскомъ	16,5	94,3
— Петергофскомъ	16,3	98,5
— Царскосельскомъ	12,6	98,5
— Шлиссельбургскомъ	24,0	130,0
— Ямбургскомъ	17,7	121,2
Въ губерніи	14,5	97,4

Шлиссельбургскій уѣздъ занимаетъ въ этой таблицѣ первое мѣсто, по величинѣ селеній, вслѣдствіе нѣкоторой неточности списка, которую мы не имѣли возможности исправить; а именно, во 2-мъ станѣ этого уѣзда мелкія финскія деревни показаны цѣлыми группами, изъ которыхъ каждая, имѣя особое названіе, заключаетъ въ себѣ нѣсколько деревень, близко стоящихъ одна отъ другой, если не совершенно смежныхъ (стр. 195). Населеніе же этихъ отдѣльныхъ частей показано не было. Но если принять въ счетъ населенныхъ мѣстъ этого уѣзда—всѣ отдѣльныя части такихъ группъ, то получимъ среднее число дворовъ—19,4 и среднее число жит. на 1 насел. мѣстн.—106.

На величину селеній, главнымъ образомъ, имѣютъ вліяніе условія топографическія и этнографическія. Вліяніе топографическихъ условій, преимущественно обилія водъ и болотъ, выражается въ томъ, что значительная масса селеній — мелкія, какъ въ уѣздахъ русскихъ исключительно, — Новолодожскомъ, Гдовскомъ и Лужскомъ, — такъ и въ уѣздахъ по преимуществу финскихъ — Петергофскомъ, Царскосельскомъ, Ямбургскомъ, Шлиссельбургскомъ. Вліяніе же народности выражается въ тѣхъ уѣздахъ, въ которыхъ обѣ народности живутъ рядомъ; здѣсь, русскія поселенія вообще крупнѣе финскихъ. Несмотря на значительное число финскаго населенія въ уѣздахъ, ближайшихъ къ столицѣ, пользующихся удобствомъ подгородныхъ промысловъ и расположенныхъ на безводномъ суходолѣ — Финны не образовали здѣсь ни одного значительнаго поселенія; всѣ поселенія крупныя — или русскія или нѣмецкія. Для доказательства ограничимся здѣсь выпискою селеній, имѣющихъ болѣе 1.000 жителей.

Въ Санктпетербургскомъ уѣздѣ:

Александровскій механическій заводъ (№ 230)	1.823
Александровская Мануфактура (№ 241)	1.139
Слобода Рыбацкая (249)	2.721
Село Усть-Ижора (№ 252)	1.369
Колонія Новосаратовская (№ 283).	1.445
Охтенскій пороховой заводъ (№ 306)	16.530

Въ Петергофскомъ уездѣ:

Мыза Стрѣльна (№ 3.379) 1.348

Въ Царскосельскомъ уездѣ:

Село Колпино (№ 3.897) 5.505

Слобода Московская Славянка (№ 3.943) 1.220

Слобода Тосна (3.956) 2.554

Слобода Антропшина (Царская Славянка (№ 4.028). 1.536

Село Федоровскій посадъ (№ 4053) 1.057

Красное Село (№ 4346) 2.869

Слобода Большое Пулково (№ 4.368) 1.761

Слобода Большое Кузьмино (№ 4370) 1.692

Въ Шлиссельбургскомъ уездѣ:

Село Путилово (№ 4.643) 2.027

Въ Ямбургскомъ уездѣ:

Краморская фабрика (№ 5.216) 1.271

Въ отношеніи промышленности вся губернія вполнѣ зависитъ отъ столицы. Столица съ ея полумиліоннымъ населеніемъ, можно сказать, кормитъ всю губернію. Такъ, въ подстоличныхъ уѣздахъ Петербургскомъ и Шлиссельбургскомъ, какъ и естественно, сосредоточивается вся заводская промышленность, пользующаяся удобствомъ подвоза матеріаловъ и топлива, сбыта выработанныхъ издѣлій и обиліемъ рабочихъ силъ; Новоладожскій, Шлиссельбургскій и Царскосельскій уѣзды, — по каналамъ, рр. Волхову и Невѣ съ ихъ притоками — участвуютъ въ судоходной промышленности, въ добываніи плиты, извести, въ производствѣ кирпича и другихъ строительныхъ матеріаловъ, въ сплавѣ сѣна, дровъ и строеваго лѣса. Въ Царскосельскомъ же уездѣ, отчасти Петергофскомъ и Санктпетербургскомъ существуетъ огородничество и садоводство; наконецъ, въ уѣздахъ болѣе отдаленныхъ, подспоріемъ хлѣбопашеству, вообще скудному въ губерніи, служатъ извозъ и отхожіе промыслы на заработки въ столицу. Безъ всякаго сомнѣнія, вліяніе столичнаго рынка гораздо слабѣе въ краяхъ наиболѣе отдаленныхъ, напр. въ Ямбургскомъ, Гдовскомъ и Лужскомъ уѣздахъ, но и здѣсь не исчезаетъ совершенно; такъ уже выше было замѣчено, что по Лугѣ и Наровѣ производится сбытъ разныхъ матеріаловъ, въ окрестности столицы, чрезъ Нарву. Впрочемъ, Нарва, какъ коммерческій портъ, имѣетъ, кромѣ посредствующаго значенія, и самостоятельный районъ — Ямбургскій и Гдовскій уѣзды. Послѣдній между прочимъ, въ южныхъ частяхъ своихъ, принадлежитъ къ области льнянаго производства и сбываетъ свой ленъ за границу.

Заканчивая этимъ наше общее обозрѣніе губерніи, служащее дополненіемъ и объясненіемъ къ издаваемому списку населенныхъ мѣстъ, считаемъ долгомъ замѣтить, что въ немъ дано слишкомъ мало мѣста для столицы, потому что въ центральномъ статистическомъ комитетѣ готовится особое изданіе, исключительно посвященное г. С. Петербургу.

СОКРАЩЕНІЯ,

УПОТРЕБЛЯЕМЫЯ ВЪ СПИСКѢ НАСЕЛЕННЫХЪ МѢСТЪ САНКТПЕТЕРБУРГСКОЙ ГУБЕРНІИ.

- вл. — владѣльческій (ая, ое).
воспит. д. — воспитательнаго дома.
выс. — выселокъ.
вѣд. Гос. Им. — вѣдомства Государственныхъ Имуществъ.
вѣд. Д. жел. дор. — вѣдомства Департамента желѣзныхъ дорогъ.
вѣд. Имп. Человѣк. общ. — вѣдомства Императорскаго Человѣколюбиваго общества.
вѣд. Пут. Сообщ. — вѣдомства Путей Сообщенія.
госуд. — государева.
д. — деревня.
дворц. вѣд. — дворцоваго вѣдомства.
Деп. Удѣл. — Департамента Удѣловъ.
зав. — заводъ.
Имп. В. Э. О. — Императорскаго Вольнаго Экономическаго общества.
Каб. Его Вел. — Кабинета Его Величества.
каз. — казенный (ая, ое).
кол. — колонія.
Коменд. вѣд. — Комендантскаго вѣдомства.
крест. собств. — крестьянъ-собственниковъ.
Лисинск. учебн. лѣсн. — Лисинскаго учебнаго лѣсничества.
мельн. — мельница
Мин. Нар. Просв. — Министерства Народнаго Просвѣщенія.
мон. — монастырь.
мѣщ. — мѣщанъ.
нѣм. — нѣмецкая.
огор. участ. — огородный участокъ.
оз. — озеро.
Ораніенб. дворц. вѣд. — Ораніенбаумскаго дворцоваго вѣдомства.
Павл. гор. пр. — Павловскаго городского правленія.
пог. — погостъ.
полумыз. — полумызокъ.
пост. дв. — постоянный дворъ.
почт. ст. — почтовая станція.
р. — рѣка.
разн. вѣд. — разныхъ вѣдомствъ.
разноч. — разночинцевъ.
руч. — ручей.
рч. — рѣчка.
с. — село.
сел. — селеніе.
сл. — слобода.
сц. — сельцо.
удѣл. — удѣльная (ое, ый).
упр. Опек. Сов. — управленія Опекунскаго Совѣта.
усад. — усадьба.

П Л А Н Ъ Г О Р О Д А С Ѣ П Е Т Е Р Б У Р Г А .



Ч А С Т И Г О Р О Д А .

- | | |
|---|--|
| <p>I. Адмиралтейская.</p> <p>II. _____</p> <p>III. _____</p> <p>IV. _____</p> <p>V. Нарвская.</p> <p>VI. Мокшоская.</p> <p>VII. Каретная.</p> | <p>VIII. Рождественская.</p> <p>IX. Литейная.</p> <p>X. Васильевская.</p> <p>XI. Петербургская.</p> <p>XII. Выборгская.</p> <p>XIII. Охтенский пригородъ.</p> <p style="text-align: center;">* _____</p> |
|---|--|

К А Н А Л Ы .

- a Обводный.
- b Лиговский.
- c Екатерининский.
- d Крюковъ.
- e Адмиралтейский.
- g Лебяжий.
- h Зинный.

Масштабъ

Въ Англійской дюймѣ 900 сажень

200
400
600
800
1000
1200
1400
1600
1800
2000
2200
2400
2600
2800
3000
3200
3400
3600
3800
4000
4200
4400
4600
4800
5000
5200
5400
5600
5800
6000
6200
6400
6600
6800
7000
7200
7400
7600
7800
8000
8200
8400
8600
8800
9000
9200
9400
9600
9800
10000

САНКТПЕТЕРБУРГСКАЯ ГУБЕРНІЯ.

ГОРОДА.

№	НАЗВАНІЕ НАСЕЛЕННЫХ МѢСТЪ.	ПОЛОЖЕНІЕ.	РАЗСТОЯНІЕ ВЪ ВЕРСТАХЪ.		ЧИСЛО ДОМОВЪ.	ЧИСЛО ЖИТЕЛЕЙ.		Церкви и молитвенныя зданія; учебныя и благотворительныя заведенія; почтовые станціи; ярмарки, базары, пристани; фабрики и заводы и т. п.
			Отъ Санкт-Петербурга.	Отъ Москвы.		м. п.	ж. п.	
1	САНКТПЕТЕРБУРГЪ (ПЕТЕРБУРГЪ). <i>Столичный, мѣстопробываніе Императора, губернский и портовый.</i>	На обоихъ берегахъ р. Невы, при ея устьяхъ.	—	604	8604(*)	322736	209561	<i>Церквей:</i> православныхъ и единовѣрческихъ 212 (въ томъ числѣ домовыхъ 132); армяно-григоріанскихъ 2; римско-католическихъ 9; протестантскихъ 16. <i>Монастырей:</i> православныхъ 2. <i>Часовень</i> православныхъ 51. <i>Молеень</i> раскольничьихъ 2. <i>Каплицъ</i> римско-католическихъ 2. <i>Синагогъ</i> еврейскихъ 2. <i>Мечетей</i> 2; молеень магометанскихъ 3.

Дворцовъ Императорскихъ 13.

Крѣпость, называемая «Петропавловскою». Арсеналь. Монетный дворъ.

Учебныя заведенія: Императорскій Университетъ 1; Академіи 8: Александро-Невская духовная, Римско-католическая духовная, Медико Хирургическая, Николаевская Генеральнаго Штаба, Николаевская Инженерная, Михайловская Артиллерійская, Морская, Лѣсная и Художествъ. Институты 4: Инженеровъ Путей Сообщенія и Горныхъ, Земледѣльскій и Технологическій; Строительное училище; Александровскій Лицей, Училище Правовѣднїи; Консерваторія, *итого высшихъ специальныхъ училищъ 16.* Гимназій казенныхъ 7, частныхъ 4, училищъ при лютеранскихъ церквяхъ 4; духовная семинарія 1, кадетскихъ корпусовъ военнаго и морскаго вѣдомствъ 12, *всего среднихъ учебныхъ заведеній 28;* *женскихъ* институты 8, гимназій 5, *итого 13;* *низшихъ* училищъ, школъ и пансіоновъ мужскихъ и женскихъ 313; *особыхъ* училищъ и школъ разныхъ вѣдомствъ мужскихъ и женскихъ 33 (какъ-то: коммерческое, театральное училища; школы: аудиторскія, топографовъ, фельдшерскія, для повивальныхъ бабокъ и нянекъ, институты слѣпыхъ и глухонѣмыхъ и проч.), *всего 404.*

Императорская Академія Наукъ. Императорская Публичная бібліотека. Императорскій Эрмитажъ. Музеумовъ 6: Азіатскій и Зоологическій (бывшая кунсткамера) Академія Наукъ, Горный, Путей Сообщенія, Сельско-Хозяйственный, моделей и машинъ Вольнаго Экономическаго Общества и Этнографическій Географическаго общества. *Императорскій Ботаническій садъ.*

Императорскихъ театровъ 5.

Благотворительныя заведенія: богадѣленъ 20, вдовьихъ домовъ 2, сиротскихъ домовъ 3, воспитательный домъ, домъ призрѣнія благородныхъ дѣвицъ, магдалинскихъ домовъ 2, домъ разбора и призрѣнія нищихъ; образцовый

(*) Въ томъ числѣ 3944 каменныхъ и 4660 деревянныхъ. Сверхъ того считается домовъ надворныхъ 4683 каменныхъ и 6145 деревянныхъ, всего 10828.

№	НАЗВАНІЕ НАСЕЛЕННЫХ МѢСТЪ.	ПОЛОЖЕНІЕ.	РАЗСТОЯНІЕ ВЪ ВЕРСТАХЪ.		ЧИСЛО ДОМОВЪ.	ЧИСЛО ЖИТЕЛЕЙ.		Церкви и молитвенныя зданія; учебныя и благотворительныя заведенія; почтовые станціи; ярмарки, базары, пристани; фабрики и заводы и т. п.
			Отъ Санкт-Петербурга.	Отъ Москвы (*).		м. п.	ж. п.	
2	ГДОВЪ. <i>Уѣздный.</i> (Съ слободами: Ямскою и Романовскою).	При р. Гдовкѣ.	215	849	298	847	686	Церквей православныхъ 4. Часовня 1. Уѣздное и приходское училища. Дѣтскій пріютъ. Больница 1. Станціи почтовая и земской почты. Ярмарокъ 2. Заводъ кожевенный.
3	ЛУГА. <i>Уѣздный.</i>	При р. Лугѣ.	132	736	167	520	530	Церковь православная 1. Уѣздное училище съ приходскимъ классомъ. Больница 1. Ярмарка 1. Станціи: почтовая, Варшавской желѣзной дороги и телеграфная. Заводъ кожевенный.
4	НОВАЯ ЛАДОГА. <i>Уѣздный.</i> (Съ слободою Загородье и селеніемъ Креницы).	При р. Волховѣ и Ладожскомъ каналѣ, на пунктѣ соединенія трехъ системъ воднаго сообщенія Петербурга съ внутренними губерніями.	148	752	1096	2013	1997	Церквей православныхъ 6. Уѣздное училище съ приходскимъ классомъ. Больница 1; богадѣльня 1. Ярмарокъ 2. Телеграфная станція.
5	ПЕТЕРГОФЪ. <i>Уѣздный.</i> (Съ колонією Александринскою, Дворц. вѣд.).	При Фінскомъ заливѣ.	28	632	503	4428	2274	Церквей: православныхъ 6; лютеранская 1. Дворцовъ и павильоновъ 8. Училища 7: уѣздное, приходское, лютеранской церкви, гранильной фабрики, школы кантонистовъ и частныхъ пансіоновъ 2. Госпиталей 2. Благотворительныхъ заведеній 3. Пристаней 2. Станціи желѣзной дороги и телеграфная. Фабрикъ 3: шерстяныхъ издѣлій, гранильная и чугунолитейная.
6	ЦАРСКОЕ СЕЛО. <i>Уѣздный (Дворц. вѣд.)</i>	При искусственныхъ бассейнахъ, наполняемыхъ посредствомъ водопровода изъ Тавцкихъ ключей, находящихся въ 3-мъ станціи Царскосел. уѣзда.	25	629	479	7672	3637	Церквей: православныхъ 10, римско-католическая 1, евангелическая 1. Дворцовъ 4. Учебныхъ заведеній 8: училища: уѣздное, приходское, церковное лютеранское, для дѣвицъ духовнаго званія и частныхъ пансіоновъ 4. Благотворительныхъ 2. Арсеналь (Момбожъ). Станціи желѣзной дороги и телеграфная. Фабрикъ 2: шпалерная и ленточная.

домъ для улучшенія помѣщенія рабочихъ; помѣщенія общества доставленія дешевыхъ квартиръ; дѣтскихъ пріютовъ 19, всего благотворительныхъ заведеній 51.

Больницъ, госпиталей и другихъ лечебныхъ заведеній 40.

Фабрикъ и заводовъ 374, въ числѣ коихъ: прядильныхъ и ткацкихъ 49, табачныхъ 39, кожевенныхъ 20, чугуно-литейныхъ 19, свѣчно-сальныхъ, самотопенныхъ и мыловаренныхъ 18, фортепьянныхъ 14, экипажныхъ 13, обойныхъ и гончарныхъ по 12, мѣдно-котельныхъ и канатныхъ по 9, монументныхъ и алебастровыхъ по 8, бронзовыхъ издѣлій, столярныхъ, химическихъ, волосныхъ по 7, пиво- и медоваренныхъ и лаковаренныхъ по 6, сахарныхъ, красильныхъ и бѣлящихъ, серебряныхъ издѣлій, косметическихъ и офицерскихъ вещей по 5; прочихъ разныхъ производствъ 79.

Таможенъ и биржа. Рынковъ и торговыхъ площадей 15.

Вокзалы осѣдлыхъ дорогъ: Николаевской, Варшавской, Царскосельской и Петергофской.

(*) Разстояніе отъ Москвы показано чрезъ С.-Петербургъ, по желѣзной дорогѣ.

№	НАЗВАНІЕ НАСЕЛЕННЫХ МѢСТЪ.	ПОЛОЖЕНІЕ.	РАЗСТОЯНІЕ ВЪ ВЕРСТАХЪ.		ЧИСЛО ДОМОВЪ.	ЧИСЛО ЖИТЕЛЕЙ.		Церкви и молитвенныя здания; учебныя и благотворительныя заведенія; почтовые станціи; ярмарки, базары, пристани; фабрики и заводы и т. п.
			Отъ Санкт-Петербурга.	Отъ Москвы.		м. п.	ж. п.	
7	ШЛИССЕЛЬБУРГЪ (Ш.ЛЮШИНСКЪ). <i>Уездный съ крѣпостію.</i>	При истокѣ р. Невы изъ Ладожскаго озера.	60	664	392	3240	1609	Церквей православныхъ 4. Приходское училище и школа кантонистовъ. Станція почтовая и телеграфная. Фабрика ситцевая. Квартира 1-го стана.
8	ЯМБУРГЪ. <i>Уездный.</i>	На пр. бер. р. Луги.	124	725	219	785	518	Церквей православныхъ 2. Католическая 1 (домовая). Училищъ 2. Дѣтскій пріютъ. Больница 1. Пивоваренный заводъ. Нѣсколько выше города рыболовный заколъ, называемый Козю, пожалованный Петромъ Великимъ, въ потомственное владѣніе Нарвскому жителю Будынскому за указаніе, въ 1704 г., при движеніи Русскихъ къ Нарвѣ, брота на р. Лугѣ.
9	ГАТЧИНА. <i>Въ Царскосельскомъ уездѣ (Дворц. вѣд.)</i>	При Черномъ и Бѣломъ озерахъ или запрудахъ одного изъ притоковъ р. Ижоры.	42	22	465	6045	3182	Церквей: православныхъ 6; лютеранская 1. Часовня 1. Римско-католическая каплица. Дворцовъ 2. Учебныхъ заведеній 9: Императорскій Николаевскій Сиротскій институтъ, съ женскимъ пансіономъ, уѣздное училище, Финское церковное училище и частныхъ школъ 5. Благотворительныхъ заведеній 3. Станціи: почтовая, желѣзной дороги и телеграфная. Звѣринецъ и дома придворной охоты.
10	НАРВА. Портовый, съ форштадтами: Ивангородскимъ, Нарвскимъ и Петровскимъ, въ Ямбургскомъ уездѣ.	На обоихъ берегахъ р. Наровы.	142	20 1/2	817	3345	2961	Церквей: православныхъ 6, лютеранскихъ 2. Учебныхъ заведеній 9: высшее уѣздное училище, училищъ при Лютеранскихъ церквяхъ 2 и частныхъ школъ 6. Благотворительныхъ 2. Воспитательныхъ 2. Телеграфная станція. Базаровъ 3. Пристаней 10. Канатная фабрика. Кожевенный заводъ. Водопроводное паровое заведеніе.
11	ОРАНІЕНБАУМЪ (РАМБОВЪ). <i>Въ Петергофскомъ уездѣ (Дворц. вѣд.)</i>	При Финскомъ заливѣ.	38 1/2	10 1/2	271	2401	834	Церквей: православныхъ 4; лютеранская 1. Часовня 1. Дворцовъ и павильоновъ 3. Училищъ 2: приходское и школа кантонистовъ. Богадѣльня 1. Станція почтовая и желѣзной дороги. Пароходная пристань.
12	ПАВЛОВСКЪ. <i>Въ Царскосельскомъ уездѣ (Дворц. вѣд.)</i>	При р. Славянкѣ.	28 1/2	3 1/2	378	1764	1224	Церквей: православныхъ 3; лютеранская 1. Учебныхъ заведеній 4: приходское училище, Лютеранское церковное, частная школа и дѣтскій пріютъ. Благотворительныхъ 2. Станція желѣзной дороги. Фабрика шелковая.

№	НАЗВАНИЕ НАСЕЛЕННЫХ МѢСТЪ.	ПОЛОЖЕНИЕ.	РАЗСТОЯНІЕ ВЪ ВЕРСТАХЪ.		ЧИСЛО ДОМОВЪ.	ЧИСЛО ЖИТЕЛЕЙ.		Церкви и молитвенныя зданія; учебныя и благотворительныя заведенія; почтовые станціи; ярмарки, базары, пристани; фабрики и заводы и т. п.
			Отъ Санкт-Петербурга.	Отъ уѣзднаго города.		м. п.	ж. п.	
13	КРОНШТАДСКОЕ ВОЕННОЕ ГУБЕРНАТОРСТВО. КРОНШТАДТЪ. Военно — коммерческій портъ и крѣпость 1-го разряда съ форштадтомъ и селеніемъ Коснымъ.	На островѣ Котлинѣ въ Финскомъ заливѣ; въ чертѣ города 3 канала.	25 моремъ и 46 берегомъ.	—	1080	34393	12074	<i>Церквей:</i> православныхъ 9; лютеранская 1, римско-католическая 1, реформатская 1. Еврейская <i>синагога</i> 1. Магометанская <i>мечеть</i> 1. <i>Учебныхъ заведеній</i> 21: гимназія, штурманское училище, прочіихъ специальныхъ морскаго вѣдомства 4, уѣздное училище, церковная школа и частныхъ школъ и пансіоновъ 13. <i>Благотворительныхъ заведеній</i> 2. <i>Телеграфная станція.</i> <i>Астрономическая обсерваторія. Арсеналь. Пушечный дворъ.</i> <i>Каменныхъ доковъ</i> 2. <i>Гаваней</i> 3. <i>Пристань</i> 1. <i>Толбучинъ маякъ.</i> <i>Заводовъ</i> 40: салотопенныхъ 3, поташный 1, канатный 1, льсопильный 1, пивоваренный 1, чугунолитейныхъ 3.

У Ъ З Д Ы.

I. САНКТПЕТЕРБУРГСКІЙ УЪЗДЪ.

№	НАЗВАНІЕ НАСЕ- ЛЕННЫХЪ МЪСТЪ.	ПОЛОЖЕНІЕ.	РАЗСТОЯНІЕ ВЪ ВЕРСТАХЪ.		ЧИСЛО ДВОРОВЪ.	ЧИСЛО ЖИТЕЛЕЙ.		Церкви и молитвенныя зда- нія; учебныя и благотвори- тельные заведенія; почто- выя станціи; ярмарки, ба- зары, пристани; фабрики и заводы и т. п.
			Отъ уѣздн. города.	Отъ станов. кварт.		м. и.	ж. п.	
	1-й СТАНЪ.							
	По береговой Емелья- ковской дорогѣ.							
14	Штиглиця и К ^о , дача.	при рч. Тараканов- кѣ (Красной Оль- ховкѣ) и Фин- скомъ заливѣ.	на 5	4	5	304	72	Заводъ сахарный.
15	Волынкина (Ека- терингофская), д. крест. собств., влд. Гос. Им.	при Финскомъ за- ливѣ.	5	4	14	86	43	Тоня. 2 лѣсныя биржи.
16	Жукова, дача.	при Финскомъ за- ливѣ.	5	4	2	40	—	
17	Усачова, дача.	при Финскомъ за- ливѣ.	5	4	1	8	5	
18	Попова, дача.	при Финскомъ за- ливѣ.	5	4	1	40	15	
19	Веденѣва, дача.	при Финскомъ за- ливѣ.	5	4	1	4	2	
20	Семьяновой, дача.	при Финскомъ за- ливѣ.	5	4	2	13	6	
21	Бронзерта, дача.	при Финскомъ за- ливѣ.	на 6	3	1	3	—	
22	Липорта, дача.	при Финскомъ за- ливѣ.	6	3	1	9	13	
23	Шунле, дача.	при Финскомъ за- ливѣ.	6	3	1	3	1	
24	Никифорова, дача.	при Финскомъ за- ливѣ.	6	3	1	1	1	
25	Стариковой, дача.	при Финскомъ за- ливѣ.	на 7	2	1	6	—	
26	Павлова, дача.	при Финскомъ за- ливѣ.	7	2	1	2	1	

№	НАЗВАНІЕ НАСЕЛЕННЫХЪ МѢСТЪ.	ПОЛОЖЕНІЕ.	РАЗСТОЯНІЕ ВЪ ВЕРСТАХЪ		ЧИСЛО ДВОРОВЪ.	ЧИСЛО ЖИТЕЛЕЙ.		Церкви и молитвенныя зданія; ученыя и благотворительныя заведенія; почтовые станціи; ярмарки, базары, пристани; фабрики и заводы и т. п.
			Отъ уѣздн. города.	Отъ станов. кварт.		м. п.	ж. п.	
27	Геймбургера, дача.	при Финскомъ заливѣ.	7	2	2	65	8	Заводъ стеариновый и мыльный.
28	Байкова, дача.	при Финскомъ заливѣ.	7	2	1	33	15	
29	Сапожниковъ, дача.	при Финскомъ заливѣ.	на 8	1	1	29	—	Заводъ чугунный.
30	Яна, дача.	при рч. Красной.	8	1	1	5	2	
31	Титовой, дача.	при рч. Красной.	8	1	1	61	18	
32	Богдановой, дача.	при рч. Красной.	8	1	2	30	3	
33	Николаева, дача.	при рч. Красной.	8	1	1	12	7	
34	Брунера, дача.	при рч. Красной.	8	1	1	3	7	
35	Емельяновка (Екатерингофская), д. крест. собств., влд. Гос. Им.	при рч. Красной.	8	1	25	245	125	
По Петергофскому шоссе.								
36	Тентелева (Екатерингофская), д. крест. собств., влд. Гос. Им.	при рч. Таракановкѣ (Красной Ольховкѣ).	на 6	3	32	127	107	Лютеранское кладбище.
37	Болдыревой, дача.	при рч. Таракановкѣ (Красной Ольховкѣ).	6	3	13	332	147	Фабрикъ 3: ткацко-ниткалевая, ткацко-шелковая и пробочная; заводовъ 2: лампового масла и косметическихъ мылъ, 1 красильное заведеніе.
38	Сивковой, дача.	при рч. Таракановкѣ (Красной Ольховкѣ).	6	3	4	57	44	
39	Григоровскихъ, дача.	близъ рч. Таракановки (Красной Ольховки).	6	3	4	25	18	
40	Раушевнчовой, дача.	при рч. Таракановкѣ (Красной Ольховкѣ).	6	3	4	136	117	Аптека.
41	Михѣева, дача.	близъ рч. Таракановки (Красной Ольховки).	6	3	4	3	3	
42	Лидзевичской, дача.	при рч. Таракановкѣ (Красной Ольховкѣ).	6	3	1	5	4	
43	Воропинской, дача.	при рч. Таракановкѣ (Красной Ольховкѣ).	6	3	3	19	13	
44	Боташевыхъ, дача.	при рч. Таракановкѣ (Красной Ольховкѣ).	6	3	5	31	7	Дровяной дворъ.
45	Пушавской, дача.	при рч. Таракановкѣ (Красной Ольховкѣ).	6	3	5	53	50	Фабрика фосфорическихъ спичекъ, дровяной дворъ.

№	НАЗВАНІЕ НАСЕ- ЛЕННЫХЪ МѢСТЪ.	ПОЛОЖЕНІЕ.	РАЗСТОЯНІЕ ВЪ ВЕРСТАХЪ.		ЧИСЛО ДВОРОВЪ.	ЧИСЛО ЖИТЕЛЕЙ.		Церкви и молитвенныя зда- нія; учебныя и благотвори- тельныя заведенія; почто- выя станціи; ярмарки, ба- зары, пристани; фабрики и заводы и т. пр.
			Отъ уѣздн. города.	Отъ станов. кварт.		м. п.	ж. п.	
46	Бородиной, дача.	при рч. Тараканов- кѣ (Красной Оль- ховкѣ).	6	3	2	33	17	
47	Утешова, дача.	при рч. Тараканов- вѣ (Красной Оль- ховкѣ).	6	3	5	148	138	
48	Москвинной, дача.	при рч. Тараканов- кѣ (Красной Оль- ховкѣ).	6	3	1	4	4	
49	Бояровскаго, дача.	при безыменномъ прудѣ.	6	3	3	12	14	
50	Савеньковой, дача.	при безыменномъ прудѣ.	6	3	2	6	6	
51	Гута, дача.	близъ рч. Тараканов- ки (Красной Ольховки).	на 7	2	2	10	16	Мыльный заводъ въ (бездѣй- ствіи).
52	Эрвальдера, дача.	близъ рч. Тараканов- ки (Красной Ольховки).	7	2	1	16	8	Заводъ мыльный.
53	Воропницкаго, дача.	близъ рч. Тараканов- ки (Красной Ольховки).	7	2	3	20	8	Заводъ мыльный.
54	Мейера, дача.	близъ рч. Тараканов- ки (Красной Ольховки).	7	2	7	28	7	Фабрика спичечная.
55	Тупарослова, дача.	близъ рч. Тараканов- ки (Красной Ольховки).	7	2	5	10	7	
56	Костырева, дача.	близъ рч. Тараканов- ки (Красной Ольховки).	7	2	2	3	2	
57	Овсянникова, дача.	близъ рч. Тараканов- ки (Красной Ольховки).	7	2	5	98	57	Заводъ химическій, 2 кузницы.
58	Якимова, дача.	близъ Финскаго за- лива.		2	2	53	16	Фабрика ткацко-шелковая.
59	Рогова, дача.	близъ рч. Тараканов- ки (Красной Ольховки).	7	2	2	7	2	
60	Лбова и Зимина, дача.	при безыменномъ прудѣ.	7	2	4	43	22	
61	Гельда, дача.	при безыменномъ прудѣ.	7	2	2	23	22	
62	Щуцана, дача.	при Финскомъ за- ливѣ.	7	2	2	11	11	
63	Рябчиковой, дача.	при рч. Красной.	7	2	2	11	8	Постоянный дворъ.
64	Огарева, дача.	при рч. Красной и Финскомъ заливѣ.	7	2	3	427	61	Часовня 1. Заводъ механическій железоблательный и литей- ный.
65	Лежосва, дача.	близъ рч. Красной и Финскаго за- лива.	7	2	2	20	7	
66	Яновлевова, дача.	близъ рч. Красной и Финскаго залива.	7	2	1	11	3	

№	НАЗВАНІЕ НАСЕ- ЛЕННЫХЪ МѢСТЪ.	ПОЛОЖЕНІЕ.	РАЗСТОЯНІЕ ВЪ ВЕРСТАХЪ		ЧИСЛО ДВОРОВЪ.	ЧИСЛО ЖИТЕЛЕЙ.		Церкви и молитвенныя зда- нія; учебныя и благотвори- тельныя заведенія; почто- выя станціи; ярмарки, ба- зары, пристани; фабрики и заводы и т. п
			Отъ уѣзди. города.	Отъ станов. кварт.		м. п.	ж. п.	
67	Новиковой, дача.	близъ Финскаго за- лива и рч. Крас- ной.	7	2	1	40	10	
98	Яна, дача.	при рч. Красной.	на 8	1	3	16	11	Дровяной дворъ.
69	Ииссена, дача.	при рч. Красной.	8	1	2	100	77	Фабрика шелковыхъ издѣлій.
70	Кравцовой, дача.	близъ рч. Красной.	8	1	2	30	18	
71	Гюбби, дача.	при рч. Красной.	8	1	1	4	1	
72	Гута, дача.	при рч. Красной.	8	1	3	26	18	Дровяной дворъ.
73	Рымашевского, да- ча.	при рч. Красной.	8	1	2	5	2	
74	Остроградскаго, да- ча.	при рч. Красной.	8	1	2	10	15	
75	Вальватъевой, дача.	при рч. Красной.	8	1	1	1	—	
76	Рудоμηтова, дача.	при рч. Красной.	8	1	2	9	2	Постоялый дворъ.
77	Гуслястаго, дача.	близъ рч. Красной.	8	1	3	9	2	
78	Кнестеръ, дача.	близъ рч. Красной.	8	1	3	7	3	
79	Андессъ, дача.	близъ рч. Красной.	на 9	—	2	3	2	
80	Риль, дача.	близъ рч. Красной.	9	—	1	8	8	Кленичатое заведеніе.
81	Шуберта, дача.	близъ рч. Красной.	9	—	1	77	6	Фабрика ткацкая шелковыхъ и шерстяныхъ издѣлій.
82	Ладыгиной, дача.	близъ рч. Красной.	9	—	1	5	3	
83	Федотова, дача.	близъ рч. Красной.	9	—	1	1	—	
84	Гавриловой, дача.	близъ рч. Красной.	9	—	2	13	11	Постоялый дворъ.
85	Ермолаевой, дача.	близъ рч. Красной.	9	—	1	3	3	
86	Жернова, дача.	близъ рч. Красной.	9	—	2	22	5	
87	Бороздиной, дача.	близъ рч. Красной.	9	—	2	10	8	
88	Автово (Сосновка Ижора), д. крест. собств., влд. Гос. Им.	при рч. Красной.	9	станов. кварт.	26	75	70	
89	Вологодскихъ ям- щиковъ два дома, влд. Гос. Им.	при рч. Красной.	9	—	2	10	—	Приходское православное клад- бище. Часовня. Постоялый дворъ.
90	Семьяновыхъ, дача.	при рч. Красной.	на 10	1	4	16	4	
91	Берча и Шефера, дача.	при Финскомъ за- ливѣ.	10	1	3	17	13	
92	Боташевыхъ, дача.	при Финскомъ за- ливѣ.	10	1	2	18	7	
93	Кандауровой, дача.	при Финскомъ за- ливѣ.	10	1	2	9	10	
94	Берговъ, дача.	при Финскомъ за- ливѣ.	10	1	4	29	25	
95	Больница Вѣхъ Скорбящихъ, въ упр. Опек. Сов.	при Финскомъ за- ливѣ и прудѣ.	на 11	2	3	369	353	Церковь православная 1. Лю- теранскій молитвенный домъ. Больница умалишенныхъ и школа для дѣтей служащихъ.
96	Шеферовъ, дача.	при Финскомъ за- ливѣ и прудѣ.	11	2	5	35	24	Лютеранское кладбище.

№	НАЗВАНІЕ НАСЕ- ЛЕННЫХЪ МѢСТЪ.	ПОЛОЖЕНІЕ.	РАЗСТОЯНІЕ ВЪ ВЕРСТАХЪ.		ЧИСЛО ДВОРОВЪ.	ЧИСЛО ЖИТЕЛЕЙ.		Церкви и молитвенныя зда- нія; учебныя и благотвори- тельныя заведенія; почто- выя станціи; ярмарки, ба- зары, пристани; фабрики и заводы и т. п.
			Отъ уѣзди. города.	Отъ станов. кварт.		м. п.	ж. п.	
97	Гангъ, дача.	при Финскомъ за- ливѣ и прудѣ.	11	2	1	3	—	
98	Крутиковой, дача.	при Финскомъ за- ливѣ.	11	2	6	10	9	Заводъ кирпичный.
99	Андерсона, дача.	при Финскомъ за- ливѣ.	на 12	3	4	33	9	
100	Шереметьева, дача.	при Финскомъ за- ливѣ.	12	3	5	19	8	
101	С.-Петербургской Епархіи, дача.	при безымянномъ прудѣ.	12	3	5	24	27	Церковь православная 1 я часовня.
102	Тупорыловыхъ, да- ча.	при Финскомъ за- ливѣ.	12	3	2	5	3	
103	Блессига, дача.	при Финскомъ за- ливѣ.	12	3	2	7	3	
104	Нисарскаго, дача.	при Финскомъ за- ливѣ.	12	3	1	8	2	
105	Ильина, дача.	при Финскомъ за- ливѣ.	на 13	4	2	14	2	
106	Канкова, дача.	при Финскомъ за- ливѣ.	13	4	2	6	7	
107	Кумелевой, дача.	при прудѣ.	13—15	4—6	8	41	25	На этой дачѣ мыза, съ об- ширнымъ хозяйственнымъ заведеніемъ и мукомольною водяною мельницею.
108	Бутурлиной, дача.	при Финскомъ за- ливѣ.	на 15	6	2	7	3	
109	Ланотниковыхъ, дача.	при Финскомъ за- ливѣ.	15	6	2	5	1	
110	Вейкарта, дача.	при Финскомъ за- ливѣ.	15	6	2	4	—	
111	Шеферовъ, дача.	при Финскомъ за- ливѣ.	15	6	5	33	18	
112	Бауера и Герлсма- на, дача.	при Финскомъ за- ливѣ.	15	6	4	14	8	
113	Протасовой, дача.	при Финскомъ за- ливѣ.	16	7	2	12	6	
114	Чидсона, дача.	при Финскомъ за- ливѣ.	16	7	2	3	5	
115	Матисена, дача.	при Финскомъ за- ливѣ.	16	7	3	14	4	
116	Мятлевыхъ, дача.	при Финскомъ за- ливѣ.	на 17	8	5	17	6	
117	Кильдермана, дача	при прудѣ.	17	8	2	6	1	
118	Головой, дача.	при Финскомъ за- ливѣ.	17	8	2	1	3	
119	Шефа и Штерна, дача.	при Финскомъ за- ливѣ.	на 18	9	1	3	—	
120	Стобеуса, дача.	при Финскомъ за- ливѣ.	18—19	9—10	12	21	3	
121	Толстаго, дача.	при Финскомъ за- ливѣ.	на 19	10	1	1	1	

№	НАЗВАНИЕ НАСЕЛЕННЫХЪ МѢСТЪ.	ПОЛОЖЕНІЕ.	РАЗСТОЯНІЕ ВЪ ВЕРСТАХЪ.		ЧИСЛО ДВОРОВЪ.	ЧИСЛО ЖИТЕЛЕЙ.		Церкви и молитвенныя зданія; учебныя и благотворительныя заведенія; почтовые станціи; ярмарки, базары, пристани; фабрики и заводы и т. п.
			Отъ уѣзди. города.	Отъ станов. кварт.		м. п.	ж. п.	
122	Гагаринной, дача.	при Финскомъ заливѣ.	19	10	1	1	1	
123	Стобеуса, дача.	при Финскомъ заливѣ.	19	10	3	24	13	Заводъ кирпичный. Гостинница.
124	Троицко-Сергіева Пустынь, перво-классный монаст. с.-петерб. епархіи.	при Финскомъ заливѣ.	19	10	3	128	10	Въ монастырѣ: 3 особыхъ каменныхъ церкви, изъ нихъ: одна еще неосвѣщена и 2 домовыхъ, 2 каменные часовни, кладбище; въ особомъ каменномъ зданіи богадѣльня графовъ Зубовыхъ для инвалидов на 30 человекъ и домовая церковь. Заводъ кирпичный въ бездѣйствіи. Гостинница.
125	Слобода монастырскихъ штатныхъ служителей, Троицко-Сергіев. пустыни.	близъ Финскаго залива.	20	11	12	43	44	
126	Подмонастырная слобода, каз.	близъ Финскаго залива.	20	11	30	50	54	Заводъ кирпичный.
По лѣвую сторону этого шоссе.								
127	Лаутера, дача.	при прудѣ.	8	1	7	36	14	
128	Вологодская ям-скал, с. каз.	при рч. Красной.	8	1	31	178	146	Сельское училище.
129	Фабрика писчебумажная, на землѣ волог. ямщ.	при Лиговскомъ каналѣ.	11	2	1	23	3	Фабрика писчебумажная.
130	Егоровка (Моврино), выс. вл.	при прудѣ.	15	6	5	22	20	
131	Ивановская, д. вл.	при руч. Ивановскомъ.	16	7	18	64	68	
По Красносельскому шоссе, отъ Петергофскаго влѣво.								
132	Шефа, дача.	близъ рч. Лиговкѣ.	13	4	1	3	1	
133	Лигово (Буксгевдина), д. вл.	при рч. Лиговкѣ.	14	5	20	96	92	Лиговское сельское правленіе. Вблизи Лиговская станція Петергофской желѣзной дороги.
134	Старо-Паново (Четырехдворика, Екатериновка), д. вл.	при рч. Лиговкѣ.	17	8	25	124	111	Церковь православная и кладбище.
135	Ново-Паново, д. вл.	при рч. Лиговкѣ.	18	9	10	35	28	
136	Сосновка, д. вл.	при рч. Лиговкѣ.	49	10	19	67	91	

№	НАЗВАНІЕ НАСЕЛЕННЫХЪ МѢСТЪ.	ПОЛОЖЕНІЕ.	РАЗСТОЯНІЕ ВЪ ВЕРСТАХЪ		ЧИСЛО ДВОРОВЪ.	ЧИСЛО ЖИТЕЛЕЙ.		Церкви и молитвенныя зданія; учебныя и благотворительныя заведенія; почтовые станціи; ярмарки, базары, пристани; фабрики и заводы и т. п.
			Отъ уѣзди. города.	Отъ станок. кварт.		м. п.	ж. п.	
	По лѣвую сторону этого шоссе.							
137	Новая, д. вл.	при руч. Новомъ.	13	6	15	60	54	
138	Ново-Койрово, д. вл.	при прудѣ Новомъ.	17	8	2	12	8	
	По Царскосельскому шоссе.							
139	Демидовцева, дача.	близъ Лиговскаго канала.	на 7	9	2	19	10	Заводовъ 3: мыловаренный, салыный и ламповаго масла.
140	Боровина, дача.	близъ Лиговскаго канала.	7	9	2	23	5	
141	Федорова, дача.	близъ Лиговскаго канала.	7	9	2	8	6	
142	Колчина, дача.	близъ Лиговскаго канала.	7	9	1	7	4	
143	Крапивной, дача.	близъ Лиговскаго канала.	7	9	1	2	—	
144	Румянцова, дача, въ упр. Никол. Военно-Чесм. Богад.	близъ Лиговскаго канала.	7	9	2	46	40	Архивъ комитета раненыхъ 1814 г. и хозяйственныя заведенія богадъльни.
145	Еремьиной, дача.	близъ Лиговскаго канала.	7	9	1	2	3	
146	Гаккеръ, дача.	близъ Лиговскаго канала.	7	9	1	4	2	
147	Нестерова, дача.	близъ Лиговскаго канала.	7	9	2	5	3	
148	Чмутова, дача.	близъ Лиговскаго канала.	8	8	1	7	1	
149	Неймана, дача.	близъ Лиговскаго канала.	на 8	8	1	2	2	
150	Дойниковыхъ, дача.	близъ Лиговскаго канала.	8—9	8—9	1	7	8	
151	Афросимова, дача.	близъ Лиговскаго канала.	на 9	7	2	3	1	
152	Чмутова, дача.	близъ Лиговскаго канала.	9	7	1	1	1	
153	Букованева, дача.	близъ Лиговскаго канала.	9	7	1	9	5	
154	Дойникова, дача.	близъ Лиговскаго канала.	9	7	1	6	11	
155	Федорова, дача.	близъ Лиговскаго канала.	9	7	1	16	8	Заводъ спичечный.
156	Волкова, дача.	близъ Лиговскаго канала.	9	7	1	8	7	
157	Касцова, дача.	близъ Лиговскаго канала.	9	7	1	2	6	
158	Харина, дача.	близъ Лиговскаго канала.	9	7	2	11	7	

№	НАЗВАНІЕ НАСЕЛЕННЫХЪ МѢСТЪ.	ПОЛОЖЕНІЕ.	РАЗСТОЯНІЕ ВЪ ВЕРСТАХЪ.		ЧИСЛО ДВОРОВЪ.	ЧИСЛО ЖИТЕЛЕЙ.		Церкви и молитвенныя зданія; учебныя и благотворительныя заведенія; почтовые станціи; ярмарки, базары, пристани; фабрики и заводы и т. п.
			Отъ уѣздн. гоорда.	Отъ станов. кварт.		м. н.	ж. п.	
159	Николаевская Военно-Чесменская богадѣльня.	близь Лиговскаго канала.	9	7	2	473	34	Церквей православныхъ 2: (одна домовая). Богадѣльня, кладбище. При Императрицѣ Екатеринѣ II тутъ былъ загородный дворецъ.
160	Кривоноговой, дача.	близь Лиговскаго канала.	9	7	4	5	3	
161	Княгинина, дача.	близь Лиговскаго канала.	9	7	4	4	3	
162	Девсонъ, дача.	близь Лиговскаго канала.	9	7	4	4	3	
163	Авдѣева, дача.	близь Лиговскаго канала.	на 10	6	4	7	6	
164	Шерстобитова, дача.	близь Лиговскаго канала.	10	6	4	7	3	
165	Крашенинникова, дача.	близь Лиговскаго канала.	10	6	3	11	9	
166	Демидовой, дача.	близь Лиговскаго канала.	10	6	4	26	11	
167	Крашенинникова, дача.	близь Лиговскаго канала.	11	5	4	10	4	
168	Среднерогатская, кол. нѣм.	при колодцѣ.	12	7	50	303	268	Лютеранскій молитвенный доиъ. Сельское училище. Заводъ коневойный.
	По Московскому шоссе, начинающемуся съ 11 версты Царскосельскаго шоссе.							
169	Четыре руки или Среднерогатская почтовая станція.	при колодцѣ.	11	5	4	6	2	
170	Домъ упраздненной почтовой станціи и гостиница.	при колодцѣ.	11	5	4	3	—	Домъ этотъ въ старину, по преданію, былъ дворцемъ Государыни Императрицы Екатерины II.
171	Два дома подъ именемъ Новенькій, общ. среднерогатск. колон.	при рч. Черной.	15	10	2	2	3	Постойный дворъ.
	По линіи Царскосельской желѣзной дороги.							
172	Выселочные участки ялициковъ Московской ямской слободы, состоящей въ С.-Петербургѣ.	при рч. Черной.	8—12	10—12	23	40	31	Артиллерійскаго вѣдомства батареи, ракетное заведеніе и казармы.

№	НАЗВАНІЕ НАСЕЛЕННЫХЪ МѢСТЪ.	ПОЛОЖЕНІЕ.	РАЗСТОЯНІЕ ВЪ ВЕРСТАХЪ.		ЧИСЛО ДВОРОВЪ.	ЧИСЛО ЖИТЕЛЕЙ.		Церкви и молитвенныя зданія; учебныя и благотворительныя заведенія; почтовые станціи; ярмарки, базары, пристани; фабрики и заводы и т. п.
			Отъ уѣздн. города.	Отъ станов. кварт.		м. п.	ж. п.	
173	По лѣвую сторону этой дороги. Купчино, д. каз.	при рч. Черной.	9	9	42	136	137	Православныя: кладбище и часовня.
174	По Волковской дорогѣ близъ Волкова кладбища. Волково (*), д. крест. собств., вѣд. Гос. Им.	при рч. Черной.	5	10	31	136	137	Заводъ кирпичный.
175	Огородные участки и сторожевыя будки. По Лиговскому каналу. Сторожевыя будки, вѣд. пут. сооб.	при прудѣ.	6—13	2—12	5	3	2	
176	При скотопрогонной Митрофаніевской дорогѣ. Кубарева, два дома вл.	близъ рч. Таракановки.	у самой чертыг.	5	2	10	2	
177	Огородъ внутренней стражи.	близъ Лиговскаго канала.	6	4	2	16	—	Пороховой погребъ.
178	Черепутье, два дома ямц. волог. ямск. сл.	близъ Лиговскаго канала.	6	4	1	2	—	
179	Хуторокъ, общ. ямц. моск. ямск. слоб.	при Лиговскомъ каналѣ.	6	4	1	1	1	
180	По Краснокабацкой дорогѣ. Казарма (для помѣщенія нижнихъ чиновъ надзирающихъ за Лиговскимъ каналомъ), вѣд. пут. сообщ.	при Лиговскомъ каналѣ.	11	2	1	8	5	
181	По лѣвую сторону Петергофскаго шоссе. Помниной, огор. участ.	близъ рч. Таракановки.	6	3	1	5	1	

(*) Деревня эта находится въ чертѣ города, въ Каретной части.

№	НАЗВАНІЕ НАСЕЛЕННЫХЪ МѢСТЪ.	ПОЛОЖЕНІЕ.	РАЗСТОЯНІЕ ВЪ ВЕРСТАХЪ.		ЧИСЛО ДВОРОВЪ.	ЧИСЛО ЖИТЕЛЕЙ.		Церкви и молитвенныя зданія; учебныя и благотворительныя заведенія; почтовые станціи; ярмарки, базары, пристани; фабрики и заводы и т. п.
			Отъ уѣздн. города.	Отъ станов. кварт.		м. п.	ж. п.	
182	Сирахъ, огор. участ.	близь безыменнаго пруда.	8	1	1	2	—	
183	Кривошанкиной, огор. участ.	близь безыменнаго пруда.	8	1	1	3	—	
184	Жернова, огор. участ.	близь безыменнаго пруда.	8	1	1	2	—	
185	Матисена, огор. участ.	близь безыменнаго пруда.	8	1	1	1	1	
186	Шлякова, огор. участ.	близь безыменнаго пруда.	8	1	1	4	1	
187	Матисена, огор. участ.	близь безыменнаго пруда.	8	1	1	2	—	
По линіи Петергофской желѣзной дорогѣ.								
188	Сторожевыя будки.	при Лиговскомъ каналѣ.	3—20	12—17	17	35	24	
По линіи Варшавской желѣзной дорогѣ.								
189	Огороды полковъ гвардіи.	при Лиговскомъ каналѣ.	6—10	5—9	13	112	13	
190	Сторожевыя будки.	при Лиговскомъ каналѣ.	3—10	4—9	1	22	22	
По Московскому шоссе.								
191	Казарма нижнихъ чиновъ надзирающихъ за шоссе, влд. пут. сообщ.	при колодецѣ.	11	5	1	9	9	
192	Казарма казаковъ содержащихъ четырехъ-русскаго вѣста.	при колодецѣ.	11	5	1	11	—	
По линіи Царскосельской желѣзной дорогѣ.								
193	Сторожевыя будки.	при рч. Черной.	5—12	8—12	8	31	26	
По линіи Николаевской желѣзной дорогѣ.								
194	Сторожевыя будки, влд. Пут. Сообщ.	близь рч. Черной.	6	11	3	40	8	

№	НАЗВАНИЕ НАСЕЛЕННЫХЪ МѢСТЪ.	ПОЛОЖЕНИЕ	РАЗСТОЯНІЕ ВЪ ВЕРСТАХЪ.		ЧИСЛО ДВОРОВЪ.	ЧИСЛО ЖИТЕЛЕЙ.		Церкви и молитвенныя зданія; учебныя и благотворительныя заведенія; почтовые станціи; ярмарки, базары, пристани; фабрики и заводы и т. п.
			Отъ уѣздн. города.	Отъ станов. кварт.		м. п.	ж. п.	
195	На островѣ Канонирскомъ. Лабораторія, каз.	въ Финскомъ заливѣ.	5	3	1	1	14	Казарма флотскихъ экипажей; артиллерійская лабораторія. Пороховой погребъ.
2-й СТАНЬ.								
<i>На львомъ берегу р. Невы.</i>								
<i>По Шлиссельбургскому тракту.</i>								
196	Бранта, дача.	на бер. р. Невы.	7	9	1	38	13	Фабрики шелковыхъ издѣлій и ткацко-механическая
197	Аристова, дача.	на бер. р. Невы.	7	9	1	276	113	
198	Михайлова, дача.	на бер. р. Невы.	7	9	1	13	7	
199	Жадовскаго, дача	на бер. р. Невы.	7	9	1	11	3	
200	Кованько, дача.	на бер. р. Невы.	7	9	1	16	9	Заводъ химическій.
201	Фалина, дача.	на бер. р. Невы.	7	9	1	4	5	Заводъ химическій.
202	Семяникова и Полестики, дача.	на бер. р. Невы.	7	9	3	13	2	Механическое и литейное заведение.
203	Кованько, дача.	на бер. р. Невы.	7	9	3	50	43	Заводъ лѣсопильный.
204	Грючкова, дача.	на бер. р. Невы.	7	9	1	23	9	
205	Миронова, дача.	на бер. р. Невы.	7	9	1	11	7	
206	Смоленская ямская слобода, каз.	на бер. р. Невы.	7	9	47	187	207	Сельское училище.
207	Шапошниковой, кирп. зав.	на бер. р. Невы.	7	9	2	6	5	Во время производства работъ, въ лѣтнее время, бываетъ рабочихъ отъ 100 до 300 чел. на каждомъ заводѣ.
208	Большана, кирп. зав.	на бер. р. Невы.	7	9	3	115	120	
209	Волкова, кирп. зав.	на бер. р. Невы.	7	9	2	5	2	
210	Паля, дача.	на бер. р. Невы.	8	8	2	70	11	Фабрика ситцепечатная.
211	Штейнера, дача.	на бер. р. Невы.	8	8	2	22	3	Заводъ мыловаренный.
212	Гильденшильда, лечебница.	на бер. р. Невы.	8	8	1	13	11	Лечебница; больные поступаютъ съ фабрикъ и заводовъ.
213	Громова, дача.	на бер. р. Невы.	8	8	1	54	7	Заводъ лѣсопильный.
214	Жучковыхъ, дача.	на бер. р. Невы.	9	7	2	118	105	
215	Миллера и Казалета, дача.	на бер. р. Невы.	9	7	1	27	36	
216	Миллера и Казалета, дача.	на бер. р. Невы.	9	7	2	43	57	Заводъ Невско-стеарниновый.
217	Завѣтнаго и Кинцеля, дача.	на бер. р. Невы.	9	7	2	17	11	Фабрика Покровская писчебумажная.
218	Макселия и Губарта, дача.	на бер. р. Невы.	9	7	3	25	36	Фабрика бумагопрядильная и ткацкая.

№	НАЗВАНІЕ НАСЕЛЕННЫХЪ МѢСТЪ.	ПОЛОЖЕНІЕ.	РАЗСТОЯНІЕ ВЪ ВЕРСТАХЪ.		ЧИСЛО ДВОРОВЪ.	ЧИСЛО ЖИТЕЛЕЙ.		Церкви и молитвенныя зданія; учебныя и благотворительныя заведенія; почтовые станции; ярмарки, базары, пристани; фабрики и заводы и т. п.
			Отъ уѣздн. города.	Отъ станон. кварт.		м. п.	ж. п.	
219	Хлудова и К ^о , дача.	на бер. р. Невы.	9	7	4	18	5	Спасская бумагопрядильная мануфактура.
220	Боккина, дача.	на бер. р. Невы.	9	7	2	79	43	
221	Власова, дача.	на бер. р. Невы.	9	7	2	197	154	
222	Бузымина, дача.	на бер. р. Невы.	9	7	2	202	129	
223	Акимова, дача.	на бер. р. Невы.	9	7	2	57	34	
224	Петрова, дача.	на бер. р. Невы.	7	9	2	3	2	Фабрика ткацко-механическая (въ бездѣйствіи).
225	Жадовскаго, дача.	на бер. р. Невы.	8	8	2	223	187	Дровяной и лѣсной дворъ.
226	Макселя, дача.	на бер. р. Невы.	8	8	1	11	9	
227	Вѣдомства казенныхъ кирпичныхъ заводовъ, дача.	на бер. р. Невы.	9	7	1	10	11	
228	Крючкова, дача.	на бер. р. Невы.	9	7	2	313	317	
229	Акимова, дача.	на бер. р. Невы.	9	7	4	517	411	Механическое заведеніе.
230	Александровскій главный механическій заводъ, влд. Департ. жел. дорогъ.	на бер. р. Невы.	10	6	112	1225	598	Церковь православная 1. Часовня. Кладбище. Школа. Лазаретъ и аптека. Заводы: лѣсопильный и механическій. Въ 1/2 верстѣ зданіе, соединенное съ заводомъ желѣзною дорогою, гдѣ починяются вагоны и самыя машины.
231	Полосухиной, дача.	на бер. р. Невы.	10	6	1	43	54	Аптека.
232	Мѣдниковой, дача.	на бер. р. Невы.	10	6	2	191	197	
233	Кларкъ, дача.	на бер. р. Невы.	10	6	2	125	106	Заводъ механическій литейный. Фабрика писчебумажная.
234	Фонъ-Моллера, дача.	на бер. р. Невы.	10	6	3	117	124	
235	Гель-Фрейха, дача.	на бер. р. Невы.	10	6	3	45	49	
236	Императорскій фарфоровый заводъ, Каб. Е. В.	на бер. р. Невы.	11	5	113	258	163	Церковь православная 1. Кладбище. Училище для дѣтей. Пристань парашодная 1. Магазинъ замѣчательныхъ рѣзокостей, сдѣланныхъ изъ фарфора.
237	Куракинскал, дача Востит. Дома.	на бер. р. Невы.	12	4	6	13	217	Лѣтнее пребываніе воспитанницъ Александровскаго Сиротскаго института, но малолѣтніе остаются и на зиму, для предварительнаго обученія началамъ грамоты.
238	Лѣснозаводская, д. врен.-облз. крест. Импер. Александр. Мануф.	на бер. р. Невы.	12	4	49	179	138	
239	Мордвинова, дача.	на бер. р. Невы.	13	3	1	2	1	
240	Власова, дача.	на бер. р. Невы.	13	3	3	25	29	
241	Мента, дача.	на бер. р. Невы.	13	3	2	6	8	Фабрика ситцебумажная.
242	Вильсона, дача.	на бер. р. Невы.	13	3	6	61	44	

№	НАЗВАНІЕ НАСЕ- ЛЕННЫХЪ МѢСТЪ.	ПОЛОЖЕНІЕ.	РАЗСТОЯНІЕ ВЪ ВЕРСТАХЪ.		ЧИСЛО ДВОРОВЪ.	ЧИСЛО ЖИТЕЛЕЙ.		Церкви и молитвенныя зда- нія; учебныя и благотвори- тельныя заведенія; почто- выя станціи; ярмарки, ба- зары, пристани; фабрики и заводы и т. п.
			Отъ уѣзди. города.	Отъ станов. кварт.		м. п.	ж. п.	
243	Александровское, с. вл.	на бер. р. Невы.	14	2	24	80	78	Церковь православная 1. Контора дилжансовъ.
244	Императорская Александровская Мануфактура, влд. Имт. Воспит. дома.	на бер. р. Невы.	14	2	27	711	428	Церквей православныхъ 2. Аптека. Александровское почтовое отдѣленіе. Означенная мануфактура существовала съ 1799 года и закрыта по Высочайшему повелѣнію 10 сентября 1860 г. Въ дѣйствиіи осталась только карточная фабрика.
245	Вильсона, дача.	на бер. р. Невы.	14	2	3	13	6	
246	Калугина, дача.	на бер. р. Невы.	14	2	2	6	6	
247	Часовня, Александр. мануф.	на бер. р. Невы.	15	1/3	1	4	1	Часовня православная 1. Кладбище.
248	Мурзинка, д. вл.	на бер. р. Невы.	15	1	30	71	80	Мыза съ мукомольною вѣтряною мельницею.
249	Рыбачья, слоб. врем. обяз. крест. Алекс. мануф.	на бер. р. Невы, при впаденіи р. Славянки.	16	станов. кварт.	321	1390	1334	Церковь православная 1. Кладбище. Сельское училище. Рыбачье волостное правленіе. Этапный домъ. Рыболовная тonya.
250	Усть-Славянка, д. каз.	на бер. р. Невы.	17	1	45	178	176	Часовня православная 1. Фабрика писчебумажная. Заводовъ кирпичныхъ 2.
251	Абрамовой, дача.	на бер. р. Невы.	19	3	1	13	10	Заводовъ кирпичныхъ 3.
252	Усть-Ижора, с. влд. Алекс. мануф.	на бер. р. Невы, при впаденіи р. Ижоры.	21	6	196	648	724	Церковь православная 1. Усть-Ижорское волостное правленіе. Почтовая станція. Заводовъ кирпичныхъ 15. Двѣ парадныя пристани: Сѣвернаго общества и купца Тайвани. Лѣсная буржа.
По бичевнику, на правомъ берегу р. Невы.								
253	Клочки, д. каз.	на бер. р. Невы.	1	8	8	27	28	Часовня православная 1.
254	Лихачева, дача.	на бер. р. Невы.	1	8	1	6	7	Заводъ кожевенный 1.
255	Якимова, дача.	на бер. р. Невы.	1	8	1	5	3	
256	Брантвахта, влд. С-Петербур. Гор. Распорядит. Думы.	на бер. р. Невы.	1	8	1	7	6	На этой брантвахтѣ прописываются плывущіе по Невѣ суда съ пенкой и сазомъ.
257	Трофимова, дача.	на бер. р. Невы.	1	8	1	4	5	
258	Жидкова, дача.	на бер. р. Невы.	1	8	2	9	7	Фабрика фосфорическихъ спичекъ.
259	Степановой, дача.	на бер. р. Невы.	1	8	1	6	5	
260	Киповія, загородный Архіерейскій домъ Александро-Невской лавры.	на бер. р. Невы.	1	8	2	37	—	Церквей православныхъ 2. Кладбище.
261	Шанишева, дача.	на бер. р. Невы.	1	8	1	5	3	
262	Герзл, дача.	на бер. р. Невы.	1	8	1	24	10	
263	Гизе, дача.	на бер. р. Невы.	1	8	1	41	22	

270007

№	НАЗВАНІЕ НАСЕЛЕННЫХЪ МѢСТЪ.	ПОЛОЖЕНІЕ.	РАЗСТОЯНІЕ ВЪ ВЕРСТАХЪ.		ЧИСЛО ДВОРОВЪ.	ЧИСЛО ЖИТЕЛЕЙ.		Церкви и молитвенныя зданія; учебныя и благотворительныя заведенія; почтовые станціи; ярмарки, базары, пристани; фабрики и заводы и т. п.
			Отъ уѣздн. города.	Отъ станов. кварт.		м. п.	ж. п.	
264	Афанасьева, дача.	на бер. р. Невы.	1	8	1	3	4	
265	Рожковская брантвахта, вѣд. пут. сообщ.	на бер. р. Невы.	2	7	1	27	8	
266	Кирпичные заводы, Александроневской лавры.	на бер. р. Невы.	2	7	3	6	5	
267	Ассисаловой, дача.	на бер. р. Невы.	2	7	2	47	24	Заводъ лѣсопильный.
268	Кирпичные заводы, вѣд. Инжен. Деп.	на бер. р. Невы.	3	6	10	8	5	
269	Демьяновой дача.	на бер. р. Невы.	3	6	1	17	19	
270	Дингельштетъ, дача.	на бер. р. Невы.	3	6	2	46	10	Фабрика столярномеханическая.
271	Сивкова, дача.	на бер. р. Невы.	3	6	1	13	23	
272	Субботина, дача.	на бер. р. Невы.	4	5	3	116	127	
273	Мячкхина, дача.	на бер. р. Невы.	4	5	3	137	123	
274	Торнтонъ, дача.	на бер. р. Невы.	4	5	2	13	14	Фабрика суконная.
275	Варгунныхъ, дача.	на бер. р. Невы.	4	5	4	38	44	Фабрика писчебумажная.
276	Гросберга, дача.	на бер. р. Невы.	4	5	1	19	22	
277	Столытова, дача.	на бер. р. Невы.	4	5	1	8	9	
278	Шамшева, дача.	на бер. р. Невы.	4	5	1	26	10	Заводъ лѣсопильный.
279	Стенбокъ - Ферморъ, дача.	на бер. р. Невы.	4	5	1	13	23	Заводъ кирпичный. Рыболовная толя.
280	Селеніе казенныхъ кирпичныхъ заводовъ, вѣд. Департ. жел. дор.	на бер. р. Невы.	6	3	51	117	123	Часовня православная 1. Кладбище.
281	Бернардаки, дача.	на бер. р. Невы.	7	2	1	6	3	Заводъ кирпичный.
282	Новосаратовскихъ колонистовъ, дачи.	на бер. р. Невы.	7	2	10	показаны въ слѣдующемъ №		Заводъ лѣсопильный 3.
283	Новосаратовская, кол. нѣм.	на бер. р. Невы.	8—10	противъ станов. кварт.	68	725	720	Церковь евангелическо-лютеранская 1. Кладбище. Пароходная пристань.
284	Богословка (Зиновьева), дача.	на бер. р. Невы.	14	3	6	7	13	
По проселочной дорогѣ на Охту.								
285	Горьковой, дача.	на бер. р. Охты.	1	10	1	6	8	
286	Махъевой, дача.	на бер. р. Охты.	1	10	1	9	3	Заводъ кожевенный.
287	Лемтюжниковъ, дача.	на бер. р. Охты.	1	10	1	2	4	Заводъ химическій.
288	Катца, дача.	при рч. Окервиль.	1	10	1	5	3	Заводъ укусуный.
289	Овчинникова, дача.	при рч. Окервиль.	1	10	1	3	5	
290	Лангофа, дача.	при рч. Окервиль.	1	10	1	21	3	
291	Нибергъ, дача.	при рч. Окервиль.	1	10	1	28	6	
292	Цылевской, дача.	при рч. Окервиль.	1	10	1	17	5	

№	НАЗВАНІЕ НАСЕЛЕННЫХЪ МѢСТЪ.	ПОЛОЖЕНІЕ.	РАЗСТОЯНІЕ ВЪ ВЕРСТАХЪ.		ЧИСЛО ДВОРОВЪ.	ЧИСЛО ЖИТЕЛЕЙ.		Церкви и молитвенныя зданія; учебныя и благотворительныя заведенія; почтовые станціи; ярмарки, базары, пристани; фабрики и заводы и т. п.
			Отъ уѣздн. города.	Отъ станов. кварт.		м. п.	ж. п.	
293	Болтиной, дача.	при рч. Окервиль.	1	10	1	4	5	
294	Горбунова, дача.	при рч. Окервиль.	1	10	1	3	5	
295	Матросская Слободка, вл.	при р. Большой Охтѣ.	—	10	13	117	124	Фабрика шляпная.
296	Никифорова, дача.	при р. Охтѣ.	1½	10½	1	3	3	
297	Зубова, дача.	при р. Охтѣ.	1½	10½	1	16	4	
298	Зубова, дача.	при р. Охтѣ.	1½	10½	1	14	3	
299	Бернардаки, дача.	при р. Охтѣ.	1½	10½	1	67	11	Заводъ льсопильный.
По Порховскому тракту.								
300	Исакова, слоб. вл.	въ 1¼ в. отъ Невы.	¼	20½	12	117	111	
301	Худкова, дача.	въ 1½ в. отъ Невы.	¼	20½	1	19	23	
302	Дюкова, дача.	въ 1 в. отъ Невы.	¼	20½	1	7	4	
303	Энглунда, дача.	въ 1 в. отъ Невы.	¼	20½	2	29	24	Столярное заведеніе.
304	Земледѣльческая ферма, Имп. В. Э. О.	при оз. Порховскомъ.	1½	20½	3	25	30	
305	Селеніе Охты, на земль Импер. Вол. Экон. Общ.	при оз. Порховскомъ.	3	19	8	53	53	
306	Охтенскій пороховой заводъ (къ нему принадлежатъ слободы: Кирпичная, Новозарѣцкая, Новолугская, Озерецкая и Ржевская), влд. Восн. Минист.	при оз. Порховскомъ.	4	22	457	8119	8411	Церковь православная 1. Часовня 1. Мельница мукомольная. Пороховой заводъ и капсюльное заведеніе.
По проселочнымъ дорогамъ отъ Порховскаго тракта.								
307	Окервиль, мыза вл.	при рч. Окервиль.	1½	10½	6	16	24	
308	Большая Яблоновка, д. вл.	при рч. Окервиль.	2	11	12	26	29	
309	Малая Яблоновка, д. вл.	при рч. Окервиль.	2½	11½	12	34	34	
340	Салтыковой, дача.	при р. Большой Охтѣ.	2½	11½	9	17	10	Церковь православная 1. Богдѣльня для престарѣлыхъ женщинъ.
341	Екатерининская, мыза вл.	при р. Большой Охтѣ.	3	19	1	19	3	
342	Малиновка, д. вл.	при р. Охтѣ.	3	19	10	38	46	
343	Жерновка, д. вл.	при р. Охтѣ.	3	19	8	19	26	
344	Усть-Жерновка, д. вл.	при р. Большой Охтѣ.	3	19	1	2	7	
345	Батца, дача.	при рч. Окервиль.	5	12	1	1	1	Заводъ кирпичный (въ бездѣйствіи).
346	Сергѣевка, д. вл.	при оз. Островкѣ.	7	18½	7	20	23	
347	Новая, д. вл.	при оз. Островкѣ.	17	21	4	12	6	

№	НАЗВАНІЕ НАСЕЛЕННЫХЪ МѢСТЪ.	ПОЛОЖЕНІЕ.	РАЗСТОЯНІЕ ВЪ ВЕРСТАХЪ.		ЧИСЛО ДВОРОВЪ.	ЧИСЛО ЖИТЕЛЕЙ.		Церкви и молитвенныя зданія; учебныя и благотвори- тельныя заведенія; почто- выя станціи; ярмарки, ба- зары, пристани; фаб- заводы и т.
			Отъ уѣздн. города.	Отъ станов. кварт.		м. п.	ж. п.	
По Колтовскому тракту.								
318	Штукенберга, да- ча.	при рч. Окервиль.	7	15	1	5	6	
По Полюстровскому проспекту.								
319	Кушелева-Безбо- родка, дача.	въ 1 в. отъ Невы.	на 1-й	21	2	10	12	Волостное правленіе.
320	Полюстрово, д. вл.	въ 1 в. отъ Невы.	1	21	14	20	18	Минеральныя воды.
321	Брона, дача.	въ 1 в. отъ Невы.	1	21	1	27	32	
322	Скляренки, дача.	въ 1 в. отъ Невы.	1	21	2	31	37	
323	Спасской, дача.	въ 1 в. отъ Невы.	1	21	1	4	2	
324	Съдовой, дача.	въ 1 в. отъ Невы.	1	21	1	27	16	
325	Подвысоцкой, дача.	въ 1 в. отъ Невы.	1	21	1	15	13	
326	Субботиной, дача.	въ 1 в. отъ Невы.	1	21	1	3	4	
327	Борниловой, дача.	въ 1 в. отъ Невы.	1	21	5	157	159	Заводъ фарфоровый.
328	Доманской, дача.	въ 1 в. отъ Невы.	1	21	1	2	2	
329	Боненблуста, дача.	въ 1 в. отъ Невы.	1	21	1	39	40	
330	Гаммера, дача.	въ 1 в. отъ Невы.	1	21	1	20	4	
331	Григорьевыхъ, да- ча.	въ 1 в. отъ Невы.	1	21	1	17	13	
332	Гибнера, дача.	въ 1 в. отъ Невы.	1	21	1	12	13	
333	Щепетина, дача.	въ 1 в. отъ Невы.	1	21	1	2	7	
334	Каратаева, дача.	въ 1 в. отъ Невы.	1	21	1	17	16	
3-й СТАНЬ.								
По Выборгскому шес- сейному почтовому тракту.								
335	Орлово-Новосель- ское благотвори- тельное заведеніе для увѣчныхъ бѣдныхъ, вѣд. Имп. Человѣк. Общ.	при прудѣ.	8	6	8	79	25	Церковь православная 1.
336	Зміева, дача.	при прудѣ.	8	6	1	1	—	
337	Ланской, дача.	при прудѣ.	8	6	6	8	3	
338	Елисѣева, дача.	при колодцѣ.	8	6	1	1	—	
339	Федосовой, дача.	при колодцѣ.	8	6	1	1	—	
340	Синебрюхова, дача.	при колодцѣ.	9	6	1	1	—	

№	НАЗВАНІЕ НАСЕ- ЛЕННЫХЪ МѢСТЪ. П	ПОЛОЖЕНІЕ.	РАЗСТОЯНІЕ ВЪ ВЕРСТАХЪ.		ЧИСЛО ДВОРОВЪ.	ЧИСЛО ЖИТЕЛЕЙ.		Церкви и молитвенныя зда- нія; учебныя и благотвори- тельные заведенія; почто- выя станціи; ярмарки, ба- зары, пристани; фабрики и заводы и т. п.
			Отъ уѣздн. города.	Отъ станов. кварт.		м. п.	ж. п.	
341	Буренна, дача.	при колодцѣ.	9	5	1	1	—	
342	Смурова, дача.	при колодцѣ.	9	5	1	1	—	
343	Черникова, дача.	при колодцѣ.	9	5	1	1	—	
344	Райковской, дача.	при колодцѣ.	9	5	1	1	—	
345	Яковлева, дача.	при колодцѣ.	9	5	1	1	—	
346	Нохитинова, дача.	при колодцѣ.	9	5	1	1	—	
347	Веретинова, дача.	при колодцѣ.	9	5	1	1	—	
348	Апраксиной, дача.	при колодцѣ.	9	5	1	3	3	
349	Устинова, дача.	при колодцѣ.	9	5	1	4	2	
350	Камкова, дача.	при колодцѣ.	9	5	1	5	3	
351	Исакова, дача.	при колодцѣ.	9	3	1	7	3	
352	Цургозена, дача.	при колодцѣ.	9	5	1	1	—	
353	Гинтера, дача.	при колодцѣ.	9	5	1	41	5	Заводъ фаянсовый.
354	Лея, дача.	при колодцѣ.	9	3	1	5	2	
355	Веложева, дача.	при колодцѣ.	9	5	1	1	—	
356	Удѣльное Земле- дѣльческоесучили- ще, Деп. Удѣл.	при колодцѣ.	9	5	31	176	2	Церковь православная 1. Удѣль- ное земледѣльческоесучилище.
357	Суловской, дача.	при колодцѣ.	10	4	1	1	—	
358	Юнгмейстера, дача.	при колодцѣ.	10	4	1	1	—	
359	Лихачева, дача.	при колодцѣ.	10	4	1	6	3	
360	Хотева, дача.	при колодцѣ.	11	3	1	3	4	
361	Горяникова, дача.	при колодцѣ и оз. Крайнемъ.	11	3	1	1	—	
362	Азарьева, дача.	при колодцѣ и оз. Среднемъ.	12	2	1	1	—	
363	Мицкевича, дача.	при колодцѣ и оз. Среднемъ.	12	2	1	1	—	
364	Соколова, дача.	при колодцѣ и оз. Среднемъ.	12	2	1	1	—	
365	Ново-Парголовская, колон. нѣм.	при оз. Среднемъ.	12—13	1—2	11	—	—	Дома строятся для переселенія колонистовъ, изъ колоніи Ново-Саратовской, 2-го ста- на этого уѣзда, № 283.
366	Суздальское (1-е Парголово), с. вл.	при оз. Суздаль- скомъ.	14	станов. кварт.	92	247	282	Церковь православная 1. Ла- заретъ 1. гв. Финляндскаго полка. Аптека.
367	Большая Вологод- ская (3-е Парго- лово), с. вл.	при колодцахъ.	18	4	85	225	272	Почтовая станція.
368	Осиновая Роща, мы- за вл.	при оз. безымен- номъ.	24	7	7	65	52	Церковь православная 1. Во- лостное правленіе
369	Алосари (Черно- рѣцка), д. вл.	при рч. Черной.	27	13	12	25	40	
370	Валки (Валки-Са- ри, Бѣлоостровъ), д. вл.	при Фабричномъ заливѣ.	35	24	38	95	130	Церковь лютеранская 1. Почто- вая станція. Таможенная застава.

№	НАЗВАНІЕ НАСЕ- ЛЕННЫХЪ МѢСТЪ.	ПОЛОЖЕНІЕ.	РАЗСТОЯНІЕ ВЪ ВЕРСТАХЪ.		ЧИСЛО ДВОРОВЪ.	ЧИСЛО ЖИТЕЛЕЙ.		Церкви и молитвенныя зда- нія; учебныя и благотвори- тельныя заведенія; почто- выя станціи; ярмарки, ба- зары, пристани; фабрики и заводы и т. п.
			Отъ уѣздн. города.	Отъ станов. кварт.		м. п.	ж. п.	
371	Новая Алакули, д. вл.	при колодецѣ.	40 $\frac{1}{2}$	26 $\frac{1}{2}$	28	70	78	
372	Майнелово (Май- нелово), д. вл.	при колодецѣ.	34 $\frac{1}{2}$	30 $\frac{1}{2}$	19	62	69	
	По правую сторону Выборгскаго шоссе- наго тракта.							
373	Лѣснаго институ- та, дачи.	при прудахъ и ко- лодцахъ.	8	7	193	175	87	Дачи только въ лѣтнее время занимаются жителями сто- лицы.
	По правую сторону Выборгскаго тракта, по старой Шарголо вской дорогѣ.							
374	Бнона, дача.	при колодецѣ.	9	6	1	1	—	
375	Куприянова, дача.	при колодецѣ.	9	6	1	1	—	
376	Терешинной, дача.	при колодецѣ.	9	6	2	1	1	
377	Колчановской, дача.	при колодецѣ.	9	6	4	1	—	
378	Нутиловой, дача.	при колодецѣ.	9	6	2	1	—	
379	Яковлевой, дача.	при колодецѣ.	9	6	1	1	—	
380	Комарова, дача.	при колодецѣ.	9	6	2	1	—	
381	Ноннескаго, дача.	при колодецѣ.	9	6	5	2	1	
382	Карнова, дача.	при колодецѣ.	9	6	3	1	—	
383	Цяткова, дача.	при колодецѣ.	9	6	3	1	—	
384	Цобеля, дача.	при колодецѣ.	10	5	1	1	—	
385	Тиханова, дача.	при колодецѣ.	10	5	5	1	1	
386	Вяземской, дача.	при колодецѣ.	10	5	2	1	—	
387	Нормонта, дача.	при колодецѣ.	10	5	5	1	—	
388	Гладкова, дача.	при колодецѣ.	10	5	3	1	2	
389	Натышева, дача.	при колодецѣ.	10	5	1	1	—	
390	Козлова, дача.	при колодецѣ.	10	5	3	1	2	
391	Ищеницыной, дача.	при колодецѣ.	10	5	3	1	—	
392	Ушакевича, дача.	при колодецѣ.	10	5	2	1	—	
393	Янушова, дача.	при колодецѣ.	10	5	2	1	—	
394	Деся, дача.	при колодецѣ.	10	5	3	1	—	
395	Штарка, дача.	при колодецѣ.	10	5	2	1	—	
396	Хилкевича, дача.	при колодецѣ.	10	5	1	1	—	
397	Максимовича, дача.	при колодецѣ.	10	5	4	1	—	
398	Шульгина, дача.	при колодецѣ.	10	5	3	1	—	
399	Калугина, дача.	при колодецѣ.	10	5	1	1	—	
400	Шенгелевъ, дача.	при колодецѣ.	10	5	1	3	1	
401	Шингеля, дача.	при колодецѣ.	10	5	1	1	—	

№	НАЗВАНІЕ НАСЕЛЕННЫХЪ МѢСТЪ.	ПОЛОЖЕНІЕ.	РАЗСТОЯНІЕ ВЪ ВЕРСТАХЪ.		ЧИСЛО ДВОРОВЪ.	ЧИСЛО ЖИТЕЛЕЙ.		Церкви и молитвенныя зданія; учебныя и благотворительныя заведенія; почтовыя станціи; ярмарки, базары, пристани; фабрики и заводы и т. п.
			Отъ уѣздн. города.	Отъ станов. кварт.		м. п.	ж. п.	
402	Кастерина, дача.	при колодцахъ.	10	5	1	1	—	
403	Исакова, дача.	при колодцахъ.	10	5	6	1	—	
404	Гинтера, дача.	при колодцахъ.	10	5	9	1	—	
405	Лея, дача.	при колодцахъ.	10	5	6	1	—	
406	Блажке, дача.	при колодцахъ.	10	5	1	1	—	
407	Веймарна, дача.	при колодцахъ.	10	5	2	1	—	
408	Чернягиной, дача.	при колодцахъ.	10	5	6	1	—	
409	Рашета, дача.	при колодцахъ.	11	4	1	1	—	
410	Лихачева, дача.	при колодцахъ.	11	4	6	1	—	
411	Горянникова, дача.	при колодцахъ.	11	4	1	1	—	
По правую сторону шоссеи на Выборгскаго тракта по проселку.								
412	Нарголово, мыза вл.	при колодцахъ.	17	3	11	38	27	Церковь православная 1.
413	Заманиловка, д. вл.	при колодцахъ.	17	3	8	18	25	
414	Старожильская (Ижора), д. вл.	при колодцахъ и оз. Чухонскомъ.	17	3	30	100	96	
415	Каболовка, д. вл.	при колодцахъ.	18 ¹ / ₂	4 ¹ / ₂	12	40	32	
416	Малая Вологодская (2-е Нарголово), вл. вл.	при колодцахъ и оз. Чухонскомъ.	17	3	25	70	80	Лютеранскій молитвенный домъ.
По старому Выборгскому тракту.								
417	Юкки (Хангангай), д. вл.	при оз. безымянномъ и колодцахъ.	22 ¹ / ₂	8 ¹ / ₂	22	52	56	
418	Дранишниково, д. вл.	при рч. безымянной.	24 ¹ / ₂	10 ¹ / ₂	3	8	11	
419	Луцолово, д. вл.	при колодцахъ.	27	13	24	67	67	
420	Сертолово, д. вл.	при рч. безымянной.	27 ¹ / ₂	13 ¹ / ₂	13	32	39	
421	Черная Рѣчка (Алосари), д. вл.	при рч. Черной.	29 ¹ / ₂	15 ¹ / ₂	2	6	9	
По правую сторону того же тракта, по малымъ проселочнымъ трактамъ, къ границѣ Шлиссельбургскаго уѣзда.								
422	Порошкино, д. вл.	при колодцахъ.	20	12	53	135	137	
423	Мистолово, д. вл.	при колодцахъ.	25	11	52	135	153	
424	Менцары (Менцарь), д. вл.	при колодцахъ.	25	11	27	89	96	

№	НАЗВАНІЕ НАСЕЛЕННЫХЪ МѢСТЪ.	ПОЛОЖЕНІЕ.	РАЗСТОЯНІЕ ВЪ ВЕРСТАХЪ.		ЧИСЛО ДВОРОВЪ.	ЧИСЛО ЖИТЕЛЕЙ.		Церкви и молитвенныя зданія; учебныя и благотворительныя заведенія; почтовые станціи; ярмарки, базары, пристани; фабрики и заводы и т. п.
			Отъ уѣзди. города.	Отъ станов. кварт.		м. п.	ж. п.	
425	Кориселки, д. вл.	при колодцахъ.	27	13	39	103	128	
426	Сярки, д. вл.	при оз. безымянномъ.	30	16	15	43	59	
По правую сторону почтового тракта, близъ границы Выборгскаго уѣзда.								
427	Слобода за в о д с к и х ъ м а с т е р о в ы х ъ, вл.	при разливѣ Заводскомъ.	32	18	42	69	76	Заводы: мѣди-расковочный и желѣзо-плющильный.
428	Заболотье, д. вл.	при колодцѣ.	38	24	9	24	24	
429	Каллево, д. вл.	при колодцѣ.	38½	30⅓	27	86	90	
По лѣвую сторону Выборгскаго шоссеинаго тракта, по проселку.								
430	Коломяги (Коломяки), д. вл.	при рч. безымянной и колодцахъ.	5½	5	69	263	233	
431	Новоселки, д. вл.	при рч. безымянной	25	11	13	54	61	
432	Дыбушь, д. вл.	при рч. безымянной.	24	10	4	9	12	
433	Дыбушь, д. вл.	при рч. безымянной.	24	10	3	8	16	
434	Мертуги, д. вл.	при колодцѣ.	34	17	28	74	81	
435	Мотторово (Мотторова), д. вл.	при колодцѣ.	32	18	17	60	52	
436	Александровская, слоб. вл.	при заливѣ Фабричномъ.	35	21	199	273	331	Церковь православная 1. Фабрика Александровская писчебумажная.
437	Реданюль (Реданкуль, Редуголь), д. вл.	при р. Сестрѣ.	38	26	14	38	52	
438	Алакули старое, д. вл.	при р. Сестрѣ и колодцахъ.	44	37	23	55	84	
439	Аквизи (Лейстолово), д. вл.	при р. Сестрѣ и колодцахъ.	42	38	14	45	53	
По Муринскому проселочному тракту.								
440	Кушелевка малая, д. вл.	при руч. безымянномъ и колодцахъ.	6	8	24	9	6	
441	Кушелевка большая, д. вл.	при руч. безымянномъ и колодцахъ.	8	8	36	21	11	
442	Гражданка, д. вл.	при руч. безымянномъ и колодцахъ.	10	9	15	33	49	

№	НАЗВАНІЕ НАСЕЛЕННЫХЪ МѢСТЪ.	ПОЛОЖЕНІЕ.	РАЗСТОЯНІЕ ВЪ ВЕРСТАХЪ.		ЧИСЛО ДВОРОВЪ.	ЧИСЛО ЖИТЕЛЕЙ.		Церкви и молитвенныя зданія; учебныя и благотворительныя заведенія; почтовыя станціи; ярмарки, базары, пристани; фабрики и заводы и т. п.
			Отъ уѣзди. города.	Отъ станов. кварт.		м. п.	ж. п.	
			443	Селеніе колонистовъ Новосаратовской колоніи, вид. Гос. Им.		при руч. безыменномъ и колодцахъ.	10	
444	Ручьи, д. вл.	при руч. безыменномъ и колодцахъ.	14	13	65	168	170	
445	Мурино, с. вл.	при р. Охтѣ.	16	15	67	175	195	Церковь православная 1
По правую сторону этого тракта.								
446	Артиллерійская Лабораторія.	при колодцахъ.	5	10	13	293	87	
447	Мельникова, дача.	при колодцахъ.	7	8	1	1	—	
448	Фвсннникова, дача.	при колодцахъ.	7	8	1	1	—	
449	Баранова, дача.	при колодцахъ.	7	8	1	1	—	
450	Гамбургера, дача.	при колодцахъ.	7	8	1	1	1	
451	Винберга, дача.	при колодцахъ.	8	7	1	2	—	
452	Сонина, дача.	при колодцахъ.	8	7	1	2	1	
453	Рудакова, дача.	при колодцахъ.	8	7	1	2	—	
454	Штюмера, дача.	при колодцахъ.	8	7	1	1	—	
455	Гамбургера, дача.	при колодцахъ.	8	7	1	10	7	
456	Петерсона, дача.	при колодцахъ.	8	7	1	1	—	
457	Цискарева, дача.	при колодцахъ.	8	7	1	1	—	
458	Бауера, дача.	при колодцахъ.	8	7	1	2	—	
459	Фробена, дача.	при колодцахъ.	8	7	1	3	1	
460	Гамбургера, дача.	при колодцахъ.	8	7	1	1	—	
461	Зайцева, дача.	при колодцахъ.	8	7	1	4	1	
462	Фидели, дача.	при колодцахъ.	8	7	1	1	—	
463	Гордѣнки, дача.	при колодцахъ.	8	7	1	1	—	
464	Новая, д. вл.	при р. Охтѣ.	17	16	17	41	44	
465	Давилова, дача.	при р. Охтѣ.	17	16	1	3	1	
466	Рыбацкая, д. вл.	при р. Охтѣ.	18	17	22	50	60.	
467	Бегера, дача.	при р. Охтѣ.	14	15	1	2	1	
По лѣвую сторону этого тракта.								
468	Хотева, дача.	при колодцѣ.	10	9	4	1	—	
469	Де-Сентъ-Лорана, дача.	при колодцѣ.	9	6	3	3	2	
470	Большіе Лаврики, д. вл.	при колодцѣ.	16	15	17	46	52	
471	Малые Лаврики (Сторожная), д. вл.	при колодцѣ.	18	17	7	18	21	

№	НАЗВАНИЕ НАСЕЛЕННЫХЪ МѢСТЪ.	ПОЛОЖЕНІЕ.	РАЗСТОЯНІЕ ВЪ ВЕРСТАХЪ.		ЧИСЛО ДВОРОВЪ.	ЧИСЛО ЖИТЕЛЕЙ.		Церкви и молитвенныя зданія; учебныя и благотворительныя заведенія; почтовые станціи; ярмарки, базары, пристани; фабрики и заводы и т. п.
			Отъ уѣздн. города.	Отъ станов. кварт.		м. п.	ж. п.	
	По Сестрорѣцкому почтовому тракту.							
472	Новая деревня, 1-й участокъ, вл.	при р. Малой Невкѣ.	2	9	31	74	102	
473	Новая деревня, 2-й участокъ, вл.	при р. Малой Невкѣ.	2	9	13	38	46	
474	Новая деревня, 3-й участокъ, вл.	при р. Малой Невкѣ.	2 ¹ / ₂	10 ¹ / ₂	75	224	246	
475	Новая деревня, 4-й участокъ, вл.	при р. Малой Невкѣ.	2 ³ / ₄	10 ³ / ₄	21	63	66	Церковь православная 1.
476	Китисра, дача.	при р. Малой Невкѣ.	3	11	2	2	—	
477	Сабира, дача.	при р. Малой Невкѣ.	3	11	1	1	—	
478	Сарентскаго общества, дача.	при р. Малой Невкѣ.	3	11	5	4	2	
479	Благовѣщенская, мыза вл.	при р. Малой Невкѣ.	3	11	11	5	2	
480	Старая деревня, вл.	при р. Малой Невкѣ.	3	11	30	90	145	
481	Ляхта, д. вл.	при Финскомъ заливѣ и р. Ляхтѣ.	8	15	46	100	131	Частная парадная пристань.
482	Лисій Носъ (Каунилово), д. вл.	при Финскомъ заливѣ.	19	26	23	65	77	
483	Лисій Носъ (*), д. вл.	при Финскомъ заливѣ.	20	28	54	127	177	Въ 3-хъ верстахъ отъ деревни къ Сестрорѣцку таможенная пограничная застава.
	По правую сторону этого тракта.							
484	Бобыльская, д. вл.	при рч. Ляхтѣ и колодцахъ.	8	15	16	38	48	
485	Копная, д. вл.	при колодцахъ.	13	20	16	42	53	
	По лѣвую сторону этого тракта, по проселку.							
486	Верислево (Дубки, Поляна), д. вл.	на бер. Финскаго залива.	16	23	6	4	14	
487	Баракы на Косѣ Лисьяго Носа, влд. Морск. Минист.	при Финскомъ заливѣ.	18	26	8	296	12	Церковь православная 1. Пристань.

(*) Къ деревнѣ этой причислены селенія, показанныя на новѣйшей топографической картѣ, но отдѣльно не существующія: Большая Гора, Сисолово, Лаузово, Силкѣво, Богълякюля.

№	НАЗВАНІЕ НАСЕ- ЛЕННЫХЪ МѢСТЪ.	ПОЛОЖЕНІЕ.	РАЗСТОЯНІЕ ВЪ ВЕ. СТАХЪ.		ЧИСЛО ДВОРОВЪ.	ЧИСЛО ЖИТЕЛЕЙ.		Церкви и молитвенныя зда- нія; учебныя и благотвори- тельныя заведенія; почто- выя станція; ярмарки, ба- зары, пристани; фабрики и заводы и т. п.
			Отъ уѣздн. города.	Отъ станов. кварт.		м. п.	ж. п.	
4-й СТАНЦА.								
По Кексгольмскому по- чтовому тракту.								
488	Студницкаго, дача.	при колодцѣ.	28 ¹ / ₄	1	1	2	3	
489	Нижніе Станки (Ба- рыбинская, Село Вартемякки, Вер- темякки), д. вл.	при р. Охтѣ.	29 ¹ / ₄	станов. кварт.	27	94	98	Вартемякская почтовая стан- ція.
490	Вартемякки, мыза вл.	при р. Охтѣ.	29 ³ / ₄	1/2	4	12	20	Церковь православная 1.
491	Домъ управляю- щаго и арендато- ровъ, вл.	при колодцахъ.	30 ¹ / ₄	1	2	2	3	
492	Верхніе Станки (СелоВартемякки), д. вл.	при колодцахъ.	31 ³ / ₄	2 ¹ / ₂	9	18	25	
493	Строилово (Касси- ново), д. вл.	при колодцахъ.	32 ¹ / ₄	3	47	146	138	
494	Агалатово, д. вл.	при колодцахъ.	37 ¹ / ₄	8	81	296	336	
495	Ностояльй дворъ, вл.	при колодцѣ.	43 ¹ / ₄	14	1	4	—	
496	Кюлятка, д. вл.	при рч. Кюляткѣ.	43 ¹ / ₂	14 ¹ / ₄	8	24	25	
497	Кюлятка (Миско- лово), д. вл.	при рч. Кюляткѣ	43 ¹ / ₄	16	56	165	196	Лемболовская почтовая станція.
498	Кюлятка, мыза вл.	при колодцѣ.	45 ¹ / ₄	16	1	15	11	
499	Лемболово (Накко- лово), д. вл.	при колодцахъ	47 ¹ / ₄	18	28	108	102	
500	Накколово, д. вл.	при колодцахъ.	48 ¹ / ₄	19	34	132	140	
501	Ностояльй дворъ, вл.	при рч. Розальвино.	54	24 ³ / ₄	1	3	2	
502	Тойвоюля (Лука- римякки, Тойво- кола), д. вл.	при колодцахъ.	53 ³ / ₄	26 ¹ / ₂	17	65	82	
503	Ностояльй дворъ, вл.	при ручьѣ.	61 ¹ / ₄	32	1	1	3	
504	Большія Коркома- якки (Коркя- мякки), мыза вл.	при рч. Сигаекки и колодцѣ.	62 ¹ / ₄	33	3	34	16	Коркомакская почтовая стан- ція. Заводъ лѣсопильный. Домъ пограничной стражи.
505	Большія Коркома- якки, д. вл.	при рч. Сигаекки.	62 ¹ / ₂	33 ¹ / ₄	24	72	77	Коркомакское волостное прав- леніе.
506	Малыя Коркома- якки, мыза вл.	при рч. Нотка-Нол- екки.	63 ¹ / ₄	34	3	2	1	
507	Малыя Коркома- якки, д. вл.	при рч. Дайвозъ- екки.	63 ¹ / ₂	34 ¹ / ₄	5	15	19	
508	Нитейный домъ, вл.	при колодцѣ.	63 ³ / ₄	34 ¹ / ₂	1	2	—	
509	Куромякки (Куре- мякки), д. вл.	при колодцахъ.	64 ¹ / ₄	35	10	23	33	

№	НАЗВАНІЕ НАСЕЛЕННЫХЪ МѢСТЪ.	ПОЛОЖЕНІЕ.	РАЗСТОЯНІЕ ВЪ ВЕРСТАХЪ.		ЧИСЛО ДВОРОВЪ.	ЧИСЛО ЖИТЕЛЕЙ.		Церкви и молитвенныя зданія; учебныя и флаготворительныя заведенія; почтовыя станціи; ярмарки, базары, пристани; фабрики и заводы и т. п.
			Отъ уѣзди. города.	Отъ станов. кварт.		м. п.	ж. п.	
510	Домъ Боркомьянской таможенной заставы. По правую сторону этого тракта.	при колодцѣ.	68 ¹ / ₄	39	1	9	5	
511	Домъ для арендаторовъ, вл. По Муратовской проселочной дорогѣ.	при колодцѣ.	37 ³ / ₄	8 ¹ / ₂	1	6	8	
512	Муратово, д. вл.	при оз. Лемболово и рч. Муратовкѣ.	50 ³ / ₄	21 ¹ / ₂	12	43	54	Сельское управленіе.
513	Шюньямякки (Шенья), д. вл. По проселочной дорогѣ въ Лемболовскую Лютеранскую церковь.	при оз. Лемболовскомъ и рч. Пень.	51 ³ / ₄	22 ¹ / ₂	6	19	36	
514	Домъ лемболовскаго кнестера, Лемб. лютер. церкви.	при оз. Лемболовскомъ.	52	22 ³ / ₄	1	3	4	
515	Домъ для работниковъ, Лемб. лютер. церкви.	при оз. Лемболовскомъ.	52 ¹ / ₄	23	1	5	2	
516	Домъ для работниковъ, Лемб. лютер. церкви.	при оз. Лемболовскомъ.	52 ¹ / ₄	23 ¹ / ₄	1	3	2	
517	Домъ Пероніуса, Лемболовск. лютер. церкви.	при колодцѣ.	52 ³ / ₄	23 ¹ / ₂	1	2	3	
518	Постояльній дворъ, Лемболовск. лютер. церкви.	при оз. Лемболовскомъ.	53	23 ³ / ₄	1	3	2	
519	Домъ перевозчика чрезъ Лемболовское озеро, Лембол. лютер. церкви.	при оз. Лемболовскомъ.	53 ¹ / ₄	24	1	2	5	
520	Приходская изба, Лемболов. лютер. церкви.	при колодцѣ.	53 ¹ / ₄	24	1	3	2	
521	Домъ Лемболовскаго пастора, Лемболов. лютер. церкви. По Рюпеловской проселочной дорогѣ.	при оз. Лемболовскомъ.	53 ¹ / ₂	24 ¹ / ₄	1	6	15	Лемболовская Евангелическо-Лютеранская церковь.
522	Рюпелева (Рюпелова), д. вл.	при оз. Лемболовскомъ.	54 ¹ / ₄	25 ¹ / ₂	9	26	26	

№	НАЗВАНИЕ НАСЕЛЕННЫХЪ МЪСТЪ.	ПОЛОЖЕНИЕ.	РАЗСТОЯНИЕ ВЪ ВЕРСТАХЪ		ЧИСЛО ДВОРОВЪ.	ЧИСЛО ЖИТЕЛЕЙ.		Церкви и молитвенныя зданія; учебныя и благотворительныя заведенія; почтовые станціи; ярмарки, базары, пристави; фабрики и заводы и т. п.
			Отъ уѣзди. города.	Отъ станов. кварт.		м. п.	ж. п.	
523	По лѣвую сторону Кексгольмскаго почтоваго тракта. Верхне Станки (Низово, Село Вартемякки), д. вл.	при р. Охтѣ.	29 ³ / ₄	1 ¹ / ₂	59	205	203	Вартемякское волостное правленіе. Сельское училище. Водяная мельница.
524	По Саржеловской проселочной дорогѣ. Саржелки (Сарженка), д. вл.	при р. Охтѣ.	35 ¹ / ₄	6	17	94	89	
525	По Кюлятской проселочной дорогѣ. Кюлятка , мыза вл.	при Кюлятскомъ разливѣ.	43 ³ / ₄	14 ¹ / ₂	2	8	6	
526	Кюлятская , слоб. вл.	при Кюлятскомъ разливѣ.	43 ³ / ₄	14 ¹ / ₂	60	201	216	Фабрика писчебумажная.
527	По правую сторону этой дороги. Охта , д. вл.	при р. Охтѣ.	14 ¹ / ₄	15	7	30	29	
528	Термоново , д. вл.	при р. Сестрѣ.	52 ¹ / ₄	23	3	13	12	
529	По Мустоловской проселочной дорогѣ, отъ д. Лемболовой. Левоско (Левушка), д. вл.	при колодцахъ.	50 ¹ / ₄	21	8	29	41	
530	Гейнолово , д. вл.	при колодцахъ.	50 ¹ / ₂	21 ¹ / ₄	4	22	22	
531	Мустолово , д. вл.	при колодцахъ.	52 ¹ / ₄	23	19	76	68	Водяныхъ мельницъ 2.
532	Кокколово , д. вл.	при колодцахъ.	53 ¹ / ₄	24	7	25	27	
533	Ривельмякки , д. вл.	при рч. Койвола.	53 ¹ / ₄	24	8	36	32	
534	Некимьякки (Шавомякки), д. вл.	при колодцахъ.	53 ³ / ₄	24 ¹ / ₂	3	18	12	
535	Юдикалово (Юдикуля), д. вл.	при колодцахъ.	55 ¹ / ₄	26	10	32	42	
536	Мюлямякки (Юлямякки), д. вл.	при колодцахъ.	56 ³ / ₄	27 ¹ / ₄	7	31	32	
537	По правую сторону этой дороги. Лавозимьякки , д. вл.	при колодцахъ.	51 ¹ / ₄	22	7	31	25	
538	Лапноловимьякки , д. вл.	при колодцахъ.	51 ¹ / ₂	22 ¹ / ₄	8	32	42	
539	Хибельмякки , д. вл.	при колодцахъ.	51 ³ / ₄	22 ¹ / ₂	7	24	28	
540	По Суттоловской проселочной дорогѣ. Суттелово (Суттелово, Судалово), д. вл.	при колодцахъ.	56 ¹ / ₄	27	4	19	15	

№	НАЗВАНИЕ НАСЕЛЕННЫХЪ МѢСТЪ.	ПОЛОЖЕНІЕ	РАЗСТОЯНІЕ ВЪ ВЕРСТАХЪ.		ЧИСЛО ДВОРОВЪ.	ЧИСЛО ЖИТЕЛЕЙ.		Церкви и молитвенныя зданія; учебныя и благотворительныя заведенія; почтовые станціи; ярмарки, базары, пристани; фабрики и заводы и т. п.
			Отъ уѣздн. города.	Отъ станон. кварт.		м. п.	ж. п.	
541	Мазельки (Маселка), д. вл.	при разливѣ Ванн-ламки.	57 ¹ / ₄	28	3	8	12	
	<i>По Мазельской проселочной дорогѣ на Стекольный заводъ.</i>							
542	Шванова (Жванова), д. вл.	при оз. Умбъ-Лампи.	53 ³ / ₄	24 ¹ / ₂	11	34	44	
543	Тпиолово (Русская), д. вл.	при оз. Силаиде.	54 ¹ / ₄	25	9	25	34	
544	Мазельки, д. вл.	при колодцахъ.	55 ¹ / ₄	26	15	63	58	
545	Розальвино, мыза вл.	при колодцѣ.	56 ¹ / ₄	27	1	10	8	
546	Новая, д. вл.	при колодцахъ.	56 ³ / ₄	27 ¹ / ₂	13	43	49	
547	Стекольный заводъ, вл.	при колодцахъ.	65	35 ³ / ₄	5	21	11	Заводъ стекольный.
	<i>По проселочной дорогѣ, отъ д. Мазельки вправо.</i>							
548	Баргомьяки, д. вл.	при руч. безымянномъ.	59 ¹ / ₄	30	8	24	26	
549	Малое Кайдолово (Рискомьяки, Кайдамьяки), д. вл.	при колодцахъ.	59 ³ / ₄	30 ¹ / ₂	21	81	72	
550	Малое Кайдолово (Кайдамьяки), мыза вл.	при колодцѣ.	60 ¹ / ₄	31	2	5	2	
551	Непонъ-кюля, д. вл.	при колодцѣ.	60 ³ / ₄	31 ¹ / ₂	6	16	16	
552	Ивано-Романовская, мыза вл.	при колодцѣ.	60 ³ / ₄	31 ¹ / ₂	2	4	3	
553	Хонемьяки (Тепло), д. вл.	при колодцахъ.	61 ¹ / ₂	32 ¹ / ₄	7	21	24	
554	Номелусъ - Подко, д. вл.	при руч. безымянныхъ.	60 ³ / ₄	31 ¹ / ₂	6	22	26	
555	Мосемьяки (Васильевская, Масмяки), д. вл.	при руч. безымянномъ.	61 ³ / ₄	32 ¹ / ₂	8	24	34	
556	Гоннымьяки, д. вл.	при колодцахъ.	62 ¹ / ₄	33	5	18	24	
	<i>По Кирьясальской проселочной дорогѣ.</i>							
557	Домъ Кирьясальскаго поста пограничной стражи.	при колодцахъ.	68 ¹ / ₄	39	1	6	—	
558	Тигомьяки, д. вл.	при колодцахъ.	73 ¹ / ₄	44	5	18	20	
559	Пузомьяки, д. вл.	при колодцахъ.	74 ¹ / ₄	45	10	39	52	
560	Старая (Кирьясалы), д. вл.	при колодцахъ.	74 ¹ / ₂	45 ¹ / ₄	11	39	50	

№	НАЗВАНІЕ НАСЕЛЕННЫХЪ МѢСТЪ.	ПОЛОЖЕНІЕ.	РАЗСТОЯНІЕ ВЪ ВЕРСТАХЪ.		ЧИСЛО ДВОРОВЪ.	ЧИСЛО ЖИТЕЛЕЙ.		Церкви и молитвенныя зданія; учебныя и благотворительныя заведенія; почтовые станціи; ярмарки, базары, пристани; фабрики и заводы и т. п.
			Отъ уѣзди. города.	Отъ станов. кварт.		м. п.	ж. п.	
561	<i>По правую сторону этой дороги.</i> Бирьясалы, мыза вл.	при колодцахъ.	69 ¹ / ₄	40	1	8	40	
562	Новая (Бирьясалы), д. вл.	при колодцахъ.	74 ¹ / ₄	43	22	74	90	
563	<i>По лѣвую сторону этой дороги.</i> Новелайне (Аудио, Аудио), д. вл.	при колодцахъ.	73 ¹ / ₄	46	4	13	13	
564	<i>По проселочной дороге отъ д. Малыя Каркомляки, съ Кексгольмскаго тракта.</i> Алфавитовка, мыза вл.	при колодцахъ.	65 ¹ / ₄	36	1	8	5	
565	Лейхтоюля (Лехтеюля), д. вл.	при колодцахъ.	65 ¹ / ₄	36	6	30	21	
566	<i>По Куйвозскому проселочному тракту, отъ Вартемякской церкви вправо.</i> Авсолово (Валволова), д. вл.	при р. Пишоловкѣ.	33 ¹ / ₄	4	8	19	29	
567	Федоровка, мыза вл.	при руч. безымянномъ.	36 ¹ / ₄	7	2	3	3	
568	Ново, мыза вл.	при руч. безымянномъ.	36 ¹ / ₄	7	1	5	3	
569	Домъ для рабочихъ, вл.	при руч. безымянномъ.	36 ¹ / ₄	7	1	13	14	
570	Иштейный домъ.	при руч. безымянномъ.	36 ¹ / ₄	7	1	5	3	
571	Лялливъ-Трудъ, мыза вл.	при колодцахъ.	37 ¹ / ₄	8 ¹ / ₄	1	13	14	
572	Осельки, д. каз.	при колодцахъ.	37 ¹ / ₂	8 ¹ / ₄	21	62	61	
573	Сталбергъ-Софисгофъ, д. вл.	при колодцахъ.	37 ¹ / ₂	8 ¹ / ₄	1	4	3	
574	Станфельдъ, мыза вл.	при колодцахъ.	37 ⁵ / ₄	8 ¹ / ₂	2	11	9	
575	Эрмитажъ, мыза вл.	при колодцахъ.	41 ¹ / ₄	12	1	1	—	
576	Лукина, домъ вл.	при колодцахъ.	41 ¹ / ₄	12	1	6	3	
577	Осельки, д. вл.	при колодцахъ.	42 ⁵ / ₄	13 ¹ / ₂	4	16	17	
578	Черн, мыза вл.	при колодцахъ и прудахъ.	43 ¹ / ₄	14	1	5	4	
579	Лесколово, д. вл.	при колодцахъ.	43 ¹ / ₄	16	14	60	57	
580	Большія Куйвозы, мыза вл.	при прудахъ и колодцахъ.	49 ¹ / ₄	20	1	10	5	

№	НАЗВАНІЕ НАСЕЛЕННЫХЪ МѢСТЪ.	ПОЛОЖЕНІЕ.	РАЗСТОЯНІЕ ВЪ ВЕРСТАХЪ.		ЧИСЛО ДВОРОВЪ.	ЧИСЛО ЖИТЕЛЕЙ.		Церкви и молитвенныя зданія; учебныя и благотворительныя заведенія; почтовые станціи; ярмарки, базары, пристани; фабрики и заводы и т. п.
			Отъ уѣздн. города.	Отъ станов. кварт.		м. п.	ж. п.	
581	Среднія Куйвози (Идовка), мыза вл.	при колодцахъ и прудахъ.	49 ⁵ / ₄	20 ¹ / ₂	1	7	3	
582	Пущина Горка, мыза вл.	при колодцахъ и прудахъ.	53 ¹ / ₄	24	1	7	4	
583	Ратта, домъ вл.	при колодцахъ.	54	24 ³ / ₄	1	1	2	
584	Винокуренный заводъ, вл.	при озерѣ.	54 ¹ / ₄	25	1	2	5	Мельница вѣтряная.
585	Малое Гарболово, мыза вл.	при озерѣ.	54 ¹ / ₄	25	1	13	7	Часовня.
586	Сельскій лазаретъ, зарѣчнаго округа Императ. Воспитательнаго Дома.	при оз. Бѣломъ.	55 ³ / ₄	26 ¹ / ₂	1	10	14	
587	Большое Гарболово, мыза вл.	при оз. Паксоярви.	56 ³ / ₄	27 ¹ / ₂	1	7	8	
588	Меркурьева, мыза вл.	при оз. Банномъ.	60 ¹ / ₄	31	3	11	5	
По правую сторону Куйвозскаго проселочнаго тракта.								
589	Старый скотный дворъ, вл.	при колодцахъ.	32 ¹ / ₂	3 ¹ / ₄	1	21	10	
590	Калголово (Раннолово), д. вл.	при колодцахъ.	36 ¹ / ₄	7	109	341	356	
По проселочной дорогѣ отъ мызы Ново.								
591	Александровка, мыза вл.	при колодцахъ.	37 ¹ / ₄	8	1	8	12	
По проселочной дорогѣ отъ мызы Эрми-тажъ.								
592	Гансары, мыза вл.	при прудѣ и колодцахъ.	41 ¹ / ₄	12	1	11	12	
593	Гансары, д. вл.	при колодцахъ.	42 ³ / ₄	13 ¹ / ₂	5	24	22	
По Кискеловской проселочной дорогѣ.								
594	Кискелово (Кискилева), д. вл.	при колодцахъ.	45 ³ / ₄	16 ¹ / ₂	12	46	54	
595	Екатеринова (Русская слобода), д. вл.	при колодцахъ.	54 ³ / ₄	25 ¹ / ₂	8	36	33	
596	Лешошко - Мякки и (Лешушки-Мякки), д. вл.	при колодцахъ.	55 ¹ / ₂	26 ¹ / ₄	5	20	16	
597	Яколомякки, д. вл.	при колодцахъ.	55 ³ / ₄	26 ¹ / ₂	3	12	10	
598	Савомякки, д. вл.	при колодцахъ.	55 ³ / ₄	26 ¹ / ₂	4	12	14	
599	Яколомякки, д. вл.	при колодцахъ.	56	26 ³ / ₄	8	21	35	

№	НАЗВАНІЕ НАСЕЛЕННЫХЪ МѢСТЪ.	ПОЛОЖЕНІЕ.	РАЗСТОЯНІЕ ВЪ ВЕРСТАХЪ.		ЧИСЛО ДВОРОВЪ.	ЧИСЛО ЖИТЕЛЕЙ.		Церкви и молитвенныя зданія; учебныя и благотвори- тельныя заведенія; почто- выя станціи; ярмарки, ба- зары, пристани; фабрики и заводы и т. п.
			Отъ уѣздн. города.	Отъ станов. кварт.		м. п.	ж. п.	
600	Авдію, д. вл.	при колодцахъ.	56	26 ³ / ₄	5	21	32	
601	Марколово, д. вл.	при колодцахъ.	56 ¹ / ₄	27	6	20	31	
602	Ангелово, д. вл.	при колодцахъ.	56 ¹ / ₂	27 ¹ / ₄	12	42	52	
603	Никитолово, д. вл.	при оз. Никитоловѣ.	56 ¹ / ₂	27 ¹ / ₄	8	32	32	
604	Ярколово, д. вл.	при колодцахъ.	56 ³ / ₄	27 ¹ / ₂	1	6	3	
605	Юлолово, д. вл.	при колодцахъ.	57	27 ³ / ₄	2	5	7	
606	Вайземьяки, д. вл.	при колодцахъ.	60 ¹ / ₄	31	4	11	15	
607	Хвѣземьяки, д. вл.	при оз. Паксюяр- ви.	60 ¹ / ₄	31 ¹ / ₄	4	20	17	
608	Матоломяки (На- сколо), д. вл.	при колодцахъ.	60 ³ / ₄	31 ¹ / ₂	5	12	20	
По лѣвую сторону Куйвозскаго проселоч- наго тракта.								
609	Кисолово (Скису- лово), д. вл.	при колодцахъ.	36 ¹ / ₄	7	9	22	24	
610	Рохма, д. вл.	при колодцахъ.	40 ¹ / ₄	11	21	85	98	
По проселочной до- роги отъ мызы Фе- доровки.								
611	Осельки, мыза вл.	при рч. Ховкагока и прудѣ.	37 ¹ / ₄	8	1	6	7	
612	Водяная мельница.	при рч. Ховкагока и прудѣ.	37 ¹ / ₄	8	1	1	2	
613	Ойнолово (Арве- мяки), д. вл.	при колодцахъ.	51 ¹ / ₂	22 ¹ / ₄	15	59	62	
614	Халузи, д. вл.	при колодцахъ.	54 ¹ / ₄	25	7	20	26	
По проселочной до- роги отъ мызы Куй- вози.								
615	Большія Куйвози, д. вл.	при колодцахъ.	50 ¹ / ₂	24 ¹ / ₄	6	22	29	
616	Оскомяки, д. вл.	при колодцахъ.	52 ³ / ₄	23 ¹ / ₂	4	16	17	
617	Оломьяки, д. вл.	при колодцахъ.	55 ¹ / ₄	26	2	6	9	
По Хиримякской про- селочной дороги.								
618	Варзелово, д. вл.	при рч. Варзеловѣ.	54 ³ / ₄	25 ¹ / ₂	6	22	24	
619	Хиримьяки, д. вл.	при рч. Варзеловѣ.	54 ³ / ₄	25 ¹ / ₂	8	23	29	
620	Сенелемяки (Сеп- нимьяки), д. вл.	при колодцахъ.	55 ³ / ₄	26 ¹ / ₂	6	19	32	
621	Ярко, д. вл.	при колодцахъ.	55 ³ / ₄	26 ¹ / ₂	2	6	8	
622	Хантолово (Гуско- лово, Гантулово), д. вл.	при оз. Хантоловѣ.	59 ¹ / ₄	30	13	38	51	

№	НАЗВАНІЕ НАСЕЛЕННЫХЪ МѢСТЪ.	ПОЛОЖЕНІЕ.	РАЗСТОЯНІЕ ВЪ ВЕРСТАХЪ.		ЧИСЛО ДВОРОВЪ.	ЧИСЛО ЖИТЕЛЕЙ.		Церкви и молитвенныя зданія; учебныя и благотворительныя заведенія; почтовые станціи; ярмарки, базары, пристани; фабрики и заводы и т. п.
			Отъ уѣздн. города.	Отъ станов. кварт.		м. п.	ж. п.	
623	Лавоземьяки, д. вл.	при оз. Паксюрви.	59 ¹ / ₄	30 ¹ / ₄	11	30	49	
624	Паксюмяки, д. вл.	при колодцахъ.	59 ³ / ₄	30 ¹ / ₂	3	8	12	
625	Перемьяки, д. вл.	при оз. Покоярви.	65 ¹ / ₄	36	11	33	52	
По Керровскому проселочному тракту, отъ д. Лемболовой.								
626	Керро, д. вл.	при оз. Лемболовскомъ.	49 ¹ / ₄	20	10	37	46	Керровское волостное правленіе.
627	Еленино, мыза вл.	при колодцѣ.	54 ¹ / ₄	25	1	16	14	
628	Скотный дворъ, вл.	при колодцахъ.	57 ¹ / ₄	28	1	3	2	
По правую сторону этого тракта.								
629	Лемболово, мыза вл.	при оз. Ройка и колодцѣ.	48 ¹ / ₄	19	1	5	4	
630	Рогосары (Рокосары), д. вл.	при колодцахъ.	52 ¹ / ₄	23	10	32	42	
По лѣвую сторону того же тракта.								
631	Куйвози (Ховомьяки), д. вл.	при колодцахъ.	52 ¹ / ₄	23	23	75	87	
По Коросарскому проселочному тракту, отъ д. Керро, до границы Выборгской губерніи.								
632	Нинимьяки, д. вл.	при рч. Нинимьяки.	53 ¹ / ₄	24	5	18	20	
633	Стекланный заводъ, вл.	при рч. Гривники.	53 ³ / ₄	24 ¹ / ₄	6	1	—	Заводъ съ 1862 г. находится въ бездѣйстви.
634	Мяки (Варварино), мыза вл.	при оз. Гангеярви и р. Лемболовкѣ.	62 ¹ / ₄	33	1	11	10	
635	Скотный дворъ, вл.	при колодцѣ.	62 ¹ / ₂	33 ¹ / ₄	1	1	3	
636	Коросары, д. вл.	при оз. Харвиярви.	66	36 ³ / ₄	20	69	94	
637	Коросары, мыза вл.	при колодцѣ.	66 ¹ / ₄	37	1	3	5	
638	Постоялый дворъ, вл.	при колодцѣ.	67	37 ³ / ₄	1	2	1	
639	Коросарской пограничной стражи, домъ.	при колодцѣ.	67	37 ³ / ₄	1	13	5	
640	Коросарской таможенной заставы, домъ.	при р. Лемболовкѣ и оз. Васъ-Еки.	67 ¹ / ₄	38	1	5	4	

№	НАЗВАНІЕ НАСЕ- ЛЕННЫХЪ МѢСТЪ.	ПОЛОЖЕНІЕ.	РАЗСТОЯНІЕ ВЪ ВЕРСТАХЪ.		ЧИСЛО ДВОРОВЪ.	ЧИСЛО ЖИТЕЛЕЙ.		Церкви и молитвенныя зда- нія; учебныя и благотвори- тельные заведенія; почто- выя станціи; ярмарки, ба- зары, пристани; фабрики и заводы и т. п.
			Отъ уѣздн. города.	Отъ станов. кварт.		м. п.	ж. п.	
По правую сторону Ко- росарской проселочной дороги.								
641	Юшкелово, д. вл.	при оз. Юшкеловѣ.	55 ¹ / ₄	26	5	29	23	
642	Симонова, д. вл.	при колодцахъ.	55 ³ / ₄	26 ¹ / ₂	8	36	41	
643	Мишколово, д. вл.	при колодцахъ.	58 ¹ / ₄	29	8	30	32	
644	Бутылочный стек- лянный заводъ, вл.	при колодцѣ.	63 ¹ / ₄	34	6	46	28	Заводъ бутылочный.
645	Бирона, д. вл.	при колодцахъ.	66 ¹ / ₂	37 ¹ / ₄	5	16	15	
По лѣвую сторону этой дороги.								
646	Нинимякки (Мене- мякки), мыза вл.	при оз. Лемболов- скомъ.	55 ¹ / ₄	26	1	7	6	
647	Ностояльй дворъ, вл.	при оз. Лемболов- скомъ.	56 ¹ / ₄	27	1	3	4	
648	Волково, д. вл.	при оз. Лемболов- скомъ.	56 ¹ / ₄	27	4	24	18	
649	Васкелово, д. вл.	при оз. Лемболов- скомъ.	57 ¹ / ₄	28	8	32	42	
650	Коммулово, д. вл.	при колодцахъ.	57 ¹ / ₄	28	2	4	10	
651	Некколово, д. вл.	при колодцахъ.	57 ³ / ₄	28 ¹ / ₂	5	15	18	
652	Вейколово, д. вл.	при колодцахъ.	58 ¹ / ₄	29	6	15	16	
653	Говимякки (Гава- мякки), д. вл.	при рч. Вись-Еки.	58 ¹ / ₂	29 ¹ / ₄	7	28	32	
654	Боярмякки, д. вл.	при колодцахъ.	58 ³ / ₄	29 ¹ / ₂	6	14	25	
655	Ристолово (Юрди- ка), д. вл.	при рч. Вись-Еки.	59 ³ / ₄	30 ¹ / ₂	4	14	18	
656	Мондолово (Монто- но, Мотине), д. вл.	при рч. Коскица.	61 ¹ / ₄	32	2	6	8	
657	Ванькелово (Лукаш- ки, Мякиски), д. вл.	при рч. Вись-Еки.	65 ¹ / ₄	36	2	4	7	

II. ГДОВСКІЙ УѢЗДЪ.

№	НАЗВАНІЕ ПАСЕ- ЛЕННЫХЪ МѢСТЪ.	ПОЛОЖЕНІЕ.	РАЗСТОЯНІЕ ВЪ ВЕРСТАХЪ.		ЧИСЛО ДВОРОВЪ.	ЧИСЛО ЖИТЕЛЕЙ.		Церкви и молитвенныя зда- нія; учебныя и благотвори- тельныя заведенія; почто- выя станціи; ярмарки, ба- зары, пристани; фабрики и заводы и т. п.
			Отъ уѣзди. города.	Отъ станов. кварт.		м. п.	ж. п.	
1-й СТАНЪ.								
По Гдовской почтовой дорогѣ, отъ г. Нарвы.								
658	Низы, д. вл.	при р. Плюссѣ.	89	37	20	62	64	Почтовая станція.
659	Поля, д. вл.	при р. Плюссѣ.	45	20	23	66	57	Почтовая станція.
660	Гостицы, д. вл.	при р. Плюссѣ.	39	18	15	40	43	
664	Купково, д. вл.	при колодцѣ.	23	20	18	37	16	Почтовая станція.
662	Дѣдино, д. вл.	при колодцѣ.	21	22	10	33	37	
663	Добручи (Подоб- ручье), д. Павл. гор. пр.	при колодцѣ.	17	24	47	144	148	
664	Верхоляне (Сель- цо), мыза вл.	при рч. Чермѣ.	6	35	1	49	28	Часовня православная. Заводъ винокуренный. Мельница.
665	Смуровье 1-е, д. вл.	при рч. Чермѣ.	6	35	5	17	19	
666	Смуровье 2-е, д. каз.	при рч. Чермѣ.	6	35	4	14	21	
667	Верхоляне, д. каз.	при рч. Чермѣ.	6	35	19	45	54	
668	Деметчина, д. вл.	при рч. Чермѣ.	6	35	5	12	18	
По правую сторону этой дороги.								
По р. Наровѣ.								
669	Бриуши, д. вл.	при р. Наровѣ.	82	63	13	29	33	
670	Нустой Конецъ, д. вл.	при р. Наровѣ.	81	60	7	20	12	Часовня православная.
671	Долгая Нива, д. вл.	при р. Наровѣ.	73	52	5	14	18	
672	Омутъ, д. вл.	при р. Наровѣ.	65	47	13	45	49	
673	Долгая Нива, д. Павл. гор. пр.	при р. Наровѣ.	57	50	5	19	27	

№	НАЗВАНІЕ НАСЕЛЕННЫХЪ МѢСТЪ.	ПОЛОЖЕНІЕ.	РАЗСТОЯНІЕ ВЪ ВЕРСТАХЪ.		ЧИСЛО ДВОРОВЪ.	ЧИСЛО ЖИТЕЛЕЙ.		Церкви и молитвенныя зданія; учебныя и благотвори- тельныя заведенія; почто- выя станціи; ярмарки, ба- зары, пристани; фабрики и заводы и т. п.
			Отъ уѣздн. города.	Отъ станов. кварт.		м. п.	ж. п.	
			674	Усть-Жердянка, д. Павл. гор. пр.		при р. Наровѣ.	58	
675	Жердянка большая, д. Павл. гор. пр.	при р. Наровѣ.	60	57	12	41	36	
676	Нустой Коноць, д. Павл. гор. пр.	при р. Наровѣ.	53	50	4	7	9	
677	Крѣпши, д. Павл. гор. пр.	при р. Наровѣ.	53	50	5	33	46	
678	Омутъ, д. Павл. гор. пр.	при р. Наровѣ.	40	40	18	44	49	Часовня православная.
679	Сквратина Гора, д. Павл. гор. пр.	при р. Наровѣ.	40	43	16	59	66	
680	Ольгинъ Крестъ, погостъ.	при р. Наровѣ.	46	50	4	6	10	Церковь православная 1.
681	Переволока, д. вл.	при р. Наровѣ.	38	47	15	46	53	
682	Дюкъ-Переволока, д. Павл. гор. пр.	при р. Наровѣ.	40	49	3	16	19	
683	Степановщина, д. вл.	при р. Наровѣ.	45	50	5	18	26	
684	Куйкинъ Берегъ, д. вл.	при р. Наровѣ.	35	54	7	21	24	
685	Малинцего (Малин- цевъ берегъ, Са- мохонова), д. вл.	при р. Наровѣ.	35	54	6	15	21	
686	Скамья, с. разн. влд.	при р. Наровѣ.	36	40	24	46	60	
687	Скамья, д. вл.	при р. Наровѣ.	30	55	4	17	15	
<i>По лѣвую сторону р. Наровы.</i>								
688	Горка Лукина, д. вл.	при колодцѣ.	81	61	5	11	19	
689	Жердянка, д. вл.	при колодцѣ.	76	54	2	3	6	
690	Загривье малое, д. Павл. гор. пр.	при колодцѣ.	40	37	11	39	43	
691	Загривье малое, д. вл.	при колодцѣ.	45	37	8	39	44	Часовня православная.
692	Загривье большое, д. Павл. гор. пр.	при колодцѣ.	45	37	23	69	56	Часовня православная.
693	Кондуши, д. Павл. гор. пр.	при колодцѣ.	48	46	21	80	86	
694	Кондуши, д. вл.	при колодцѣ.	48	46	14	54	59	
695	Радовель, д. Павл. гор. пр.	при колодцѣ.	43	47	13	61	69	
696	Мокреди большіе, д. вл.	при колодцѣ.	33	42	2	7	9	
697	Мокреди малые, д. вл.	при колодцѣ.	34	43	2	6	8	
698	Заборовье, д. вл.	при колодцѣ.	39	47	7	23	32	Часовня православная.

№	НАЗВАНІЕ НАСЕЛЕННЫХЪ МѢСТЪ.	ПОЛОЖЕНІЕ.	РАЗСТОЯНІЕ ВЪ ВЕРСТАХЪ.		ЧИСЛО ДВОРОВЪ.	ЧИСЛО ЖИТЕЛЕЙ.		Церкви и молитвенныя зданія; учебныя и благотворительныя заведенія; почтовые станціи; ярмарки, базары, пристани; фабрики и заводы и т. п.
			Отъ уѣзди. города.	Отъ станов. кварт.		м. п.	ж. п.	
699	<i>При Чудскомъ озерѣ.</i> Скамья, поз.	при оз. Чудскомъ.	30	26	1	2	3	Церковь православная.
700	Ременьникъ, мыза вл.	при оз. Чудскомъ.	32	28	1	6	7	
701	Куречекъ (Курника), д. вл.	при оз. Чудскомъ.	28	35	5	18	20	
702	Подкустовья, д. вл.	при оз. Чудскомъ.	28	38	3	6	12	
703	Спировъ Березъ (Осиповъ Березъ, Спировщина), д. Павл. гор. пр.	при оз. Чудскомъ.	26	36	3	14	29	
704	Кышкино, д. Павл. гор. пр.	при оз. Чудскомъ.	25	35	14	61	82	
705	Хитовщина, д. Павл. гор. пр.	при оз. Чудскомъ.	26	35	14	60	68	
706	Мельговщина, д. Павл. гор. пр.	при оз. Чудскомъ.	25	35	12	53	51	
707	Козловъ Березъ (Козловщина), д. Павл. гор. пр.	при оз. Чудскомъ.	25	35	21	95	124	
708	Мяковщина, д. вл.	при оз. Чудскомъ.	20	23	5	37	22	
709	Доможирка, поз.	при оз. Чудскомъ.	18	24	5	9	19	Церковь православная.
710	Доможирка, д. вл.	при оз. Чудскомъ.	18	30	7	25	31	
711	Истровщина, д. вл.	при оз. Чудскомъ.	13	30	6	18	24	Часовня православная.
712	Елемщина, д. вл.	при оз. Чудскомъ.	13	30	3	6	9	
713	Лавтовѣцы, д. Павл. гор. пр.	при оз. Чудскомъ.	12	33	32	103	124	
714	Барулино, д. вл.	при оз. Чудскомъ.	4	36	5	20	20	Часовня православная.
715	Надозерье, д. вл.	при оз. Чудскомъ.	6	34	5	7	12	
716	Спильковщина, д. Ораніемб. дворц. вѣд.	при оз. Чудскомъ.	5	35	18	48	53	
717	Теребетово, д. Ораніемб. дворц. вѣд.	при оз. Чудскомъ.	3	37	8	20	26	
	<i>Между Чудскимъ озеромъ и почтовою дорогою.</i>							
718	Втроя, д. вл.	при р. Втроѣ.	30	45	15	55	57	Часовня православная.
719	Захонье, д. Павл. гор. пр.	при колодцѣ.	26	36	3	10	23	
720	Несковѣцы, д. Павл. гор. пр.	при колодцѣ.	25	34	8	25	29	Часовня православная.
721	Мальковщина, д. Павл. гор. пр.	при колодцѣ.	25	34	8	43	68	
722	Сляки, д. вл.	при рч. Толстицѣ.	17	30	6	23	28	
723	Дубровщина, д. вл.	при рч. Толстицѣ.	17	30	6	13	23	Часовня православная.
724	Веретье, д. вл.	при колодцѣ.	20	35	4	24	31	
725	Крутое (Крута), д. Павл. гор. пр.	при рч. Толстицѣ.	17	30	13	52	59	

№	НАЗВАНІЕ НАСЕ- ЛЕННЫХЪ МЪСТЪ.	ПОЛОЖЕНІЕ.	РАЗСТОЯНІЕ ВЪ ВЕРСТАХЪ.		ЧИСЛО ДВОРОВЪ.	ЧИСЛО ЖИТЕЛЕЙ.		Церкви и молитвенныя зда- нія; учебныя и благотвори- тельныя заведенія; почто- выя станціи; ярмарки, ба- зары, пристани; фабрики и заводы и т. п.
			Отъ уѣздн. города.	Отъ станов. кварт.		м. п.	ж. п.	
726	Лобановщина, д. каз.	при колодцѣ.	16	19	12	29	36	Часовня православная.
727	Сивково, д. Павл. гор. пр.	при колодцѣ.	26	34	19	73	79	
728	Левочкино, д. Павл. гор. пр.	при колодцѣ.	26	33	20	80	86	Часовня православная.
729	Вязище (Вязище), д. Павл. гор. пр.	при руч. безымен- номъ.	25	33	15	77	99	
730	Орель, д. вл.	при колодцѣ.	23	32	16	46	52	Часовня православная.
731	Куземкино, д. вл.	при колодцѣ.	22	33	6	22	23	
732	Самонково, д. вл.	при колодцѣ.	21	32	12	30	42	Часовня православная.
733	Рябинкино, д. вл.	при колодцѣ.	21	32	7	22	29	
734	Богдановщина, д. вл.	при колодцѣ.	17	31	6	20	27	Часовня православная.
735	Локоть, д. вл.	при колодцѣ.	21	30	16	45	65	
736	Лядины, д. вл.	при колодцѣ.	20	36	17	64	73	Часовня православная.
737	Рубцовщина, д. вл.	при рч. Толстѣцѣ.	15	30	8	36	30	
738	Дуброво, д. вл.	при колодцѣ.	11	30	8	13	18	Часовня православная.
739	Озерки, д. вл.	при колодцѣ.	12	29	2	4	9	
740	Браговщина, д. вл.	при колодцѣ.	13	27	1	3	2	Часовня православная.
741	Худыкино, д. вл.	при колодцѣ.	15	27	8	11	8	
742	Сидорково, д. Павл. гор. пр.	при колодцѣ.	21	23	15	51	53	Часовня православная.
743	Барновщина, д. Павл. гор. пр.	при колодцѣ.	23	26	3	13	18	
744	Островъ, д. вл.	при колодцѣ.	23	26	5	15	18	Часовня православная.
745	Сосъ (Сосса), д. вл.	при руч. безымен- номъ.	18	26	10	15	10	
746	Дѣдино, д. вл.	при колодцѣ.	21	20	12	18	23	Часовня православная.
747	Ложкино, д. Павл. гор. пр.	при колодцѣ.	20	23	5	24	24	
748	Рябово, д. Павл. гор. пр.	при колодцѣ.	19	23	14	61	69	Часовня православная.
749	Лебедево, д. вл.	при колодцѣ.	18	24	6	10	9	
750	Щерунины, д. вл.	при колодцѣ.	18	23	5	11	19	Часовня православная.
751	Поддубье, д. вл.	при колодцѣ.	17	24	6	20	26	
752	Воскресенское (Па- влово), д. вл.	при руч. безымен- номъ.	16	25	16	50	40	Часовня православная.
753	Захонье, д. вл.	при колодцѣ.	16	25	5	2	12	
754	Бабино, д. вл.	при колодцѣ.	17	24	3	5	7	Часовня православная.
755	Замошье, д. вл.	при колодцѣ.	19	24	8	35	27	
756	Ющорово, д. вл.	при колодцѣ.	14	30	4	11	14	Часовня православная.
757	Заполье, д. вл.	при колодцѣ.	13	25	3	8	9	
758	Сошня, д. вл.	при колодцѣ.	12	23	5	23	18	Часовня православная.
759	Каменно (Каменка малая), д. Павл. гор. пр.	при руч. безымен- номъ.	12	21	2	6	9	

№	НАЗВАНІЕ НАСЕЛЕННЫХЪ МѢСТЪ.	ПОЛОЖЕНІЕ.	РАЗСТОЯНІЕ ВЪ ВЕРСТАХЪ.		ЧИСЛО ДВОРОВЪ.	ЧИСЛО ЖИТЕЛЕЙ.		Церкви и молитвенныя зданія; учебныя и благотворительныя заведенія; почтовые станціи; ярмарки, базары, пристани; фабрики и заводы и т. п.
			Отъ уѣздн. города.	Отъ станов. кварт.		м. п.	ж. п.	
760	Каменный Конецъ, д. Павл. гор. пр.	при руч. безымянномъ.	13	21	26	95	111	
761	Сырой Лѣсъ, д. Павл. гор. пр.	при колодцѣ.	10	30	19	79	86	
762	Федоровщина, д. вл.	при колодцѣ.	15	29	1	1	5	
763	Булатовщина, д. вл.	при колодцѣ.	15	29	6	12	17	Часовня православная.
764	Попизовье, д. вл.	при колодцѣ.	11	28	3	9	20	
863	Хворостово, д. Павл. гор. пр.	при колодцѣ.	14	26	31	99	112	
766	Ретковщина, д. Павл. гор. пр.	при колодцѣ.	13	27	11	39	32	
767	Богатовщина, д. вл.	при колодцѣ.	13	27	3	14	12	
768	Лядцы, д. Павл. гор. пр.	при колодцѣ.	11	28	16	59	67	
769	Губино, д. Павл. гор. пр.	при колодцѣ.	11	28	12	35	38	
770	Горка, д. Павл. гор. пр.	при колодцѣ.	12	28	19	65	66	
771	Коновщина, д. Ораниѣмб. дворц. влд.	при колодцѣ.	12	28	13	104	101	Часовня православная.
772	Подолешье, д. Ораниѣмб. дворц. влд.	при колодцѣ.	10	29	33	100	116	
773	Быковщина, д. Ораниѣмб. дворц. влд.	при колодцѣ.	11	27	9	39	36	
774	Копыловщина, д. вл.	при колодцѣ.	9	30	4	11	17	
775	Заклинье, д. вл.	при колодцѣ.	10	29	9	29	30	
776	Дулѣвщина, д. Павл. гор. пр.	при колодцѣ.	13	31	5	24	27	
777	Задубье, д. вл.	при колодцѣ.	8	32	10	33	28	
778	Бойдаково, д. Павл. гор. пр.	при колодцѣ.	7	33	11	32	48	
779	Полочно, д. Ораниѣмб. дворц. влд.	при колодцѣ.	7	33	43	119	144	Часовня православная.
780	Куршевщина, д. вл.	при колодцѣ.	5	35	3	6	8	
781	Калиновщина, д. Ораниѣмб. дворц. влд.	при р. Чермѣ.	5	35	13	41	49	
782	Иванщина, д. Ораниѣмб. дворц. влд.	при р. Чермѣ.	5	35	9	27	34	Часовня православная.
783	Бакинъ Конецъ, д. Ораниѣмб. дворц. влд.	при р. Чермѣ.	5	35	4	12	12	
784	Карповщина (Борисовщина), д. вл.	при колодцѣ.	8	32	5	15	14	
785	Черма, д. вл.	при р. Чермѣ.	4	34	9	19	23	
786	Татьянцино, д. вл.	при р. Чермѣ.	4	34	3	11	11	
787	Каменно, пог.	при колодцѣ.	11	29	3	11	12	Церковь православная.
788	Жукова, мыза вл.	при колодцѣ.	2	28	1	12	17	
789	Губанъ, д. вл.	при колодцѣ.	37	25	1	2	6	

№	НАЗВАНІЕ НАСЕЛЕННЫХЪ МѢСТЪ.	ПОЛОЖЕНІЕ.	РАЗСТОЯНІЕ ВЪ ВЕРСТАХЪ.		ЧИСЛО ДВОРОВЪ.	ЧИСЛО ЖИТЕЛЕЙ.		Церкви и молитвенныя зданія; учебныя и благотворительныя заведенія; почтовые станціи; ярмарки, базары, пристани; фабрики и заводы и т. п.	
			Отъ уѣздн. города.	Отъ станов. кварт.		ЧИСЛО ДВОРОВЪ.	ЧИСЛО ЖИТЕЛЕЙ.		
							м. п.		ж. п.
790	Бойдаково, д. вл.	при колодцѣ.	6	35	7	23	21		
791	Полична, д. вл.	при р. безыменной.	6	36	5	11	14		
792	Михково, д. вл.	при колодцѣ.	7	34	6	20	22		
По лѣвую сторону Гдовской почтовой дороги, отъ г. Нарвы.									
По р. Плюсь.									
793	Ущерно (Усть-Черновая), д. вл.	при р. Плюсь.	58	38	24	65	79		
794	Кривая Лука, д. вл.	при р. Плюсь.	40	25	14	53	59		
795	Вязовое, д. Павл. гор. пр.	при р. Плюсь.	50	25	15	46	49		
796	Подкино, д. Павл. гор. пр.	при р. Плюсь.	46	24	5	26	33		
797	Малыя Поля, д. вл.	при р. Плюсь.	45	20	11	26	29		
798	Гавриловское, мыза вл.	при р. Плюсь.	41	19	1	68	34	Заводы винокуренный и лѣсопильный. Мельница водяная.	
799	Малый Перевозъ, д. вл.	при р. Плюсь.	25	13	3	9	18		
800	Ельма, д. вл.	при р. Плюсь.	24	18	11	38	59		
801	Губинъ Перевозъ, д. вл.	при р. Плюсь.	23	17	12	42	47		
Между почтовою дорогою и границею 2-го стана.									
802	Патрехново, д. вл.	при колодцѣ.	26	15	4	14	16		
803	Осокино, мыза вл.	при колодцѣ.	15	29	1	10	13		
804	Гостижъ-Боръ, д. Павл. гор. пр.	при колодцѣ.	15	24	6	14	18		
805	Балинина, д. вл.	при колодцѣ.	15	30	10	32	30		
806	Заховья (Саханье), д. вл.	при рч. Чермѣ.	14	33	5	10	10		
807	Турковщина, д. каз.	при рч. Чермѣ.	11	36	7	19	23		
808	Любимецъ, мыза вл.	при рч. Чермѣ.	9	34	1	16	19	Заводъ винокуренный. Мельница водяная.	
809	Кярово, мыза вл.	при рч. Чермѣ.	7	33	1	21	27		
810	Кярово, погостъ.	при рч. Чермѣ.	7	33	1	5	5	Церковь православная.	
811	Липяги, д. каз.	при колодцѣ.	4	37	20	65	65		
812	Ермаково, д. каз.	при колодцѣ.	3	38	13	40	45		
813	Бабкино, д. вл.	при колодцѣ.	7	34	1	6	6		
814	Печерниково, д. вл.	при колодцѣ.	12	33	1	7	7		
815	Гривы, д. вл.	при колодцѣ.	7	36	12	37	41		

№	НАЗВАНІЕ НАСЕЛЕННЫХЪ МѢСТЪ.	ПОЛОЖЕНІЕ	РАЗСТОЯНІЕ ВЪ ВЕРСТАХЪ.		ЧИСЛО ДВОРОВЪ.	ЧИСЛО ЖИТЕЛЕЙ.		Церкви и молитвенныя зданія; учебныя и благотворительныя заведенія; почтовые станціи; ярмарки, базары, пристани; фабрики и заводы и т. п.
			Отъ уѣзди. города.	Отъ станов. кварт.		м. п.	ж. п.	
	<i>Между рр. Плюсою и Долгою.</i>							
816	Сухоносъ, д. вл.	при колодцѣ.	67	32	11	50	54	
817	Монастырекъ, д. вл.	при колодцѣ.	68	33	32	97	127	
818	Вороново, д. вл.	при рч. Плосковѣ.	65	30	20	65	59	
819	Плосково (Эмиляно), мыза вл.	при рч. Плосковѣ.	83	28	1	37	43	
820	Медвѣжскъ, д. вл.	при руч. безыменномъ.	65	30	18	47	42	
821	Чернова (Черный), погостъ.	при рч. Черновкѣ.	55	30	4	11	16	Церковь православная.
822	Чернова (Черная), д. вл.	при рч. Черновкѣ.	55	30	36	98	113	
823	Тихвинка, д. вл.	при колодцѣ.	85	30	22	62	67	
824	Родино, д. вл.	при колодцѣ.	50	20	7	29	32	Часовня православная.
825	Боровня, д. вл.	при руч. безыменномъ.	30	28	5	20	23	
826	Боровня, д. вл.	при колодцѣ.	30	28	17	58	59	
827	Свиридово, д. Павл. гор. пр.	при руч. безыменномъ.	45	20	12	40	46	
828	Карповщина, д. Павл. гор. пр.	при руч. безыменномъ.	45	20	15	68	77	
829	Никольщина (Никольскій), погостъ.	при руч. безыменномъ.	45	20	3	4	7	Церковь православная
830	Лучки 1-е, д. вл.	при рч. Кушолкѣ.	41	16	4	8	9	
831	Замоще, д. вл.	при колодцѣ.	39	12	10	53	42	
832	Сижно (Архангельское), мыза вл.	при руч. безыменномъ.	44	15	1	12	7	
833	Сижно, погостъ.	при руч. безыменномъ.	44	15	4	12	12	Церковь православная.
834	Закупъ (Закутье), д. вл.	при колодцѣ.	43	14	4	10	13	
835	Залъе большое, д. вл.	при рч. Кушолкѣ.	42	13	10	31	24	
836	Залъе малое, д. вл.	при рч. Кушолкѣ.	42	13	5	19	12	
837	Щучкино, д. вл.	при рч. Кушолкѣ.	46	8	5	14	17	
838	Сижно большое, мыза вл.	при рч. Кушолкѣ.	41	11	1	11	3	Мельница водяная.
839	Переборъ, д. Павл. гор. пр.	при рч. Кушолкѣ.	42	12	4	16	19	
840	Несевницы, д. вл.	при колодцѣ.	40	12	24	86	73	
841	Ищевъ, д. вл.	при колодцѣ.	47	17	4	50	54	
842	Глазова Гора, д. Павл. гор. пр.	при колодцѣ.	41	12	11	35	32	
843	Буклина Гора, д. вл.	при колодцѣ.	41	11	5	27	31	

№	НАЗВАНІЕ НАСЕ- ЛЕННЫХЪ МѢСТЪ.	ПОЛОЖЕНІЕ.	РАЗСТОЯНІЕ ВЪ ВЕРСТАХЪ		ЧИСЛО ДВОРОВЪ.	ЧИСЛО ЖИТЕЛЕЙ.		Церкви и молитвенныя зда- нія; учебныя и благотвори- тельные заведенія; почто- выя станціи; ярмарки, ба- зары, пристани; фабрики и заводы и т. п.
			Отъ уѣздн. города.	Отъ станов. кварт.		м. п.	ж. п.	
844	Юдино, д. вл.	при колодцѣ.	39	44	1	6	9	
845	Попкова Гора, д. Павл. гор. пр.	при колодцѣ.	42	42	17	75	95	Мельница водяная.
846	Заклатина, д. Павл. гор. пр.	при колодцѣ.	42	42	1	42	40	
847	Пуговицыно, д. Павл. гор. пр.	при колодцѣ.	46	42	10	33	34	
848	Клянъ, д. Павл. гор. пр.	при колодцѣ.	48	43	12	60	63	
849	Воцелегъ (Воце- неги), д. вл.	при колодцѣ.	42	45	6	20	21	
850	Бѣломукно, д. Павл. гор. пр.	при колодцѣ.	48	43	7	18	22	
851	Вербитово 1-е (Вер- бита большая), д. Павл. гор. пр.	при рч. Дымокорѣ.	52	22	12	34	39	
852	Вербитово 2-е (Вер- бита малая), д. вл.	при колодцѣ.	51	21	5	9	14	
853	Вербиты малые, д. вл.	при рч. Вербитовѣ.	51	21	5	10	14	
854	Березнягъ, д. вл.	при колодцѣ.	51	40	5	6	9	
855	Понанецъ (Пана- ничья), д. Павл. гор. пр.	при колодцѣ.	41	41	7	44	48	
856	Горбово, д. Павл. гор. пр.	при рч. Кушолжѣ.	42	40	10	52	43	
857	Вязище, д. Павл. гор. пр.	при колодцѣ.	40	40	8	26	29	
858	Дворище, д. вл.	при рч. Дымокорѣ.	52	18	3	19	14	
859	Дворище, д. вл.	при рч. Дымокорѣ.	52	18	3	9	14	
860	Вазино, д. вл.	при рч. Дымокорѣ.	50	16	18	51	43	Часовня православная.
861	Сухновщина, д. вл.	при рч. Руйкѣ.	55	42	2	19	13	
862	Савиновщина, д. вл.	при рч. Дымокорѣ.	45	48	18	62	57	Часовня православная.
863	Мельничце 2-е, д. вл.	при рч. Дымокорѣ.	43	41	4	20	25	
864	Горка, д. вл.	при руч. безымен- номъ.	44	42	5	25	29	
895	Шевцово, д. вл.	при колодцѣ.	44	42	3	9	14	
866	Патрѣева Гора (Па- трешина), д. вл.	при рч. Дымокорѣ.	43	42	15	40	42	
867	Мѣльничце 1-е, д. вл.	при руч. безымен- номъ.	40	40	4	14	17	
868	Березнягъ 1-й, д. вл.	при колодцѣ.	40	40	5	17	27	
869	Борокъ, д. Павл. гор. пр.	при рч. Кушолжѣ.	42	7	6	23	24	Часовня православная.
870	Строки (Сорокино), д. Павл. гор. пр.	при рч. Кушолжѣ.	44	9	9	38	41	

№	НАЗВАНІЕ НАСЕЛЕННЫХЪ МѢСТЪ.	ПОЛОЖЕНІЕ.	РАЗСТОЯНІЕ ВЪ ВЕРСТАХЪ.		ЧИСЛО ДВОРОВЪ.	ЧИСЛО ЖИТЕЛЕЙ.		Церкви и молитвенныя зданія; учебныя и благотворительныя заведенія; почтовые станціи; ярмарки, базары, пристани; фабрики и заводы и т. п.
			Отъ уѣздн. города.	Отъ станов. кварт.		м. п.	ж. п.	
871	Наителѣйково, д. вл.	при рч. Стреженкѣ.	47	7	20	58	51	Часовня православная.
872	Заберезье, д. вл.	при рч. Стреженкѣ.	45	7	14	61	67	
873	Заудобо (Андреевско), мыза вл.	при рч. Заудобкѣ.	43	9	1	1	—	
874	Кушела (Заудобо), д. вл.	при оз. Кушольскомъ.	43	9	12	38	33	Часовня православная.
875	Заборожка, д. вл.	при рч. безымянной.	45	12	10	35	31	
876	Ухово, д. вл.	при колодцѣ.	48	10	3	9	14	
877	Гаянщина большая, д. Павл. гор. пр.	при колодцѣ.	45	12	13	48	50	Часовня православная.
878	Гаянщина малая, д. вл.	при рч. безымянной.	46	13	9	43	37	
879	Лосева Гора, д. Павл. гор. пр.	при руч. безымянномъ.	50	10	20	79	74	
880	Стрежничъ Логъ, д. Павл. гор. пр.	при колодцѣ.	54	10	13	39	42	
881	Максимова Гора, д. Павл. гор. пр.	при колодцѣ.	51	11	13	44	41	
882	Новоцетровско, д. Павл. гор. пр.	при колодцѣ.	50	20	5	26	20	
883	Боръ 2-й, д. Павл. гор. пр.	при колодцахъ.	50	20	17	64	69	
884	Борки, д. Павл. гор. пр.	при колодцахъ.	51	19	13	49	50	Часовня православная.
885	Селково, д. Павл. гор. пр.	при рч. безымянной.	49	18	10	57	59	
886	Уткино, д. вл.	при рч. Руйкѣ.	34	17	5	23	29	
887	Тухтово, д. вл.	при рч. Руйкѣ.	33	16	4	27	31	
888	Засѣка, д. вл.	при рч. Руйкѣ.	50	25	2	16	23	
889	Нелешни, д. вл.	при руч. безымянномъ.	45	25	13	49	54	Часовня православная.
890	Березягъ, д. вл.	при руч. безымянномъ.	40	20	12	25	21	
891	Лядинки, д. вл.	при руч. безымянномъ.	30	8	23	68	83	
892	Перегребъ, д. вл.	при рч. Веннкѣ.	30	8	4	22	20	
893	Журавлиновъ Колець, д. вл.	при р. Веннкѣ.	31	8	6	22	28	Часовня православная.
894	Вейно, мыза вл.	при рч. Веннкѣ.	30	8	1	27	13	Заводовъ 2: впиокурный и лѣсопильный. Мельница водяная.
895	Вейно, погостъ.	при рч. Веннкѣ.	30	8	4	12	12	Церковь православная.
896	Вельяшевъ Логъ (Врюково), д. Павл. гор. пр.	при руч. безымянномъ.	28	12	20	49	52	
897	Врюково, д. вл.	при руч. безымянномъ.	28	12	13	43	51	

№	НАЗВАНІЕ НАСЕЛЕННЫХЪ МѢСТЪ.	ПОЛОЖЕНІЕ.	РАЗСТОЯНІЕ ВЪ ВЕРСТАХЪ.		ЧИСЛО ДВОРОВЪ.	ЧИСЛО ЖИТЕЛЕЙ.		Церкви и молитвенныя зданія; учебныя и благотворительныя заведенія; почтовые станціи; ярмарки, базары, пристани; фабрики и заводы и т. п.
			Отъ уѣзди. города.	Отъ станов. кварт.		м. п.	ж. п.	
898	Нелешы, мыза вл.	при колодцѣ.	30	10	1	6	7	
899	Кривицы большіе, д. вл.	при рч. Веннкѣ.	27	13	14	54	66	Часовня православная.
900	Кривицы малые, д. вл.	при рч. Веннкѣ.	27	13	9	29	31	
901	Новая, д. вл.	при рч. Веннкѣ.	29	11	7	26	24	
902	Лужекъ, д. вл.	при колодцѣ.	29	9	14	59	64	Часовня православная.
903	Лукка, д. вл.	при колодцѣ.	26	15	10	38	54	
904	Заборовье, д. вл.	при руч. безыменномъ.	26	15	16	47	63	Часовня православная
905	Залѣсье, д. вл.	при руч. безыменномъ.	25	15	11	29	37	
906	Криневье, д. вл.	при колодцѣ.	25	17	6	23	27	
907	Руча (Руча большая), д. Павл. гор. пр.	при рч. Руйкѣ.	41	11	36	186	190	
908	Руча (Руча малая), д. вл.	при рч. Руйкѣ.	41	11	18	80	82	
909	Выскатка, д. Павл. гор. пр.	при колодцѣ.	40	10	44	151	159	Часовня православная.
910	Горка, д. вл.	при рч. Руйкѣ.	35	68	14	43	48	
911	Мѣстово, д. вл.	при рч. Руйкѣ.	35	68	14	43	48	Часовня православная.
912	Рожки большіе, д. вл.	при рч. Руйкѣ.	35	5	13	52	59	
913	Рожки малые, д. Павл. гор. пр.	при рч. Руйкѣ.	35	5	9	46	48	
914	Плавкино, д. Павл. гор. пр.	при рч. Руйкѣ.	36	5	8	19	23	
915	Нагорѣлецъ, д. Павл. гор. пр.	при колодцѣ.	40	5	7	28	30	
916	Новинка, д. Павл. гор. пр.	при колодцѣ.	39	4	6	27	29	
917	Рудно (Новокупровщина), д. Павл. гор. пр.	при рч. Руденкѣ.	40	станов. кварт.	42	159	168	
918	Рудно, погостъ.	при рч. Руденкѣ.	40	—	6	13	19	Церковь православная 1.
919	Логъ, д. вл.	при рч. Руденкѣ.	41	1	11	40	43	
920	Пустынька, д. вл.	при рч. Руденкѣ.	42	2	8	29	38	Часовня православная.
921	Ребельско, д. вл.	при колодцѣ.	38	2	7	20	17	
922	Запастье, мыза вл.	при колодцѣ.	44	4	1	14	10	Заводъ винокуренный. Мельница вѣтряная.
923	Гусева Гора, д. вл.	при рч. Руденкѣ.	37	1	11	15	41	
924	Рѣчки (Бурочекъ), мыза вл.	при рч. Руйкѣ.	42	2	1	1	—	
925	Филатово, д. вл.	при колодцѣ.	45	4	3	11	19	
926	Дубокъ, д. вл.	при колодцѣ.	45	5	16	52	57	
927	Марково, д. вл.	при рч. Веннкѣ.	42	4	9	30	46	
928	Шапки, мыза вл.	при оз. безыменномъ	43	5	1	4	9	

№	НАЗВАНІЕ НАСЕ- ЛЕННЫХЪ МѢСТЪ.	ПОЛОЖЕНІЕ.	РАЗСТОЯНІЕ ВЪ ВЕРСТАХЪ.		ЧИСЛО ДВОРОВЪ.	ЧИСЛО ЖИТЕЛЕЙ.		Церкви и молитвенныя зда- нія; учебныя и благотвори- тельныя заведенія; почто- выя станціи; ярмарки, ба- зары, пристани; фабрики и заводы и т. п.
			Отъ уѣзди. города.	Отъ станов. кварт.		м. п.	ж. п.	
929	Гверездино, д. вл.	при рч. Гверездиѣ.	49	9	23	67	73	Часовня православная.
930	Завражье, д. вл.	при рч. Гверездиѣ.	48	8	1	17	12	
931	Завражье, мыза вл.	при рч. Гверездиѣ.	48	8	19	67	69	Часовня православная.
932	Леоптьевское, мыза вл.	при рч. Гверездиѣ.	48	8	1	17	24	
933	Климатно, д. вл.	при колодцѣ.	40	7	9	23	24	Часовня православная.
934	Новоселье, д. вл.	при рч. Бѣлкѣ.	49	9	10	21	34	
935	Великое Село, д. вл.	при колодцѣ.	43	8	20	82	80	
936	Новолокѣ, д. вл.	при колодцѣ.	45	8	21	80	88	Часовня православная.
937	Воронино 1-е, д. вл.	при колодцѣ.	47	9	7	45	49	
938	Засторонье, д. вл.	при рч. Руйкѣ.	50	12	12	34	37	
939	Бисляно, д. вл.	при рч. Руйкѣ.	50	10	28	82	80	Часовня православная.
940	Ждовли, д. вл.	при колодцѣ.	50	10	7	24	27	
941	Перницы, д. вл.	при колодцѣ.	50	7	11	38	35	
942	Старая Мыза, д. вл.	при колодцѣ.	50	10	3	15	18	
943	Лужекѣ, д. вл.	при колодцѣ.	52	12	8	28	21	
944	Запцково, д. Павл. гор. пр.	при колодцѣ.	55	15	3	12	20	Часовня православная.
945	Надруи, д. Павл. гор. пр.	при руч. безымен- номъ.	55	15	9	54	55	
946	Захрелье, д. Павл. гор. пр.	при колодцѣ.	55	20	14	39	48	Часовня православная.
947	Хрель, д. Павл. гор. пр.	при колодцѣ.	55	22	15	48	50	
948	Лужницы, д. Павл. гор. пр.	при оз. безымен- номъ.	55	29	19	59	52	
949	Каменца (Каме- ноцѣ), д. удѣл.	при колодцѣ.	48	19	28	99	116	
950	Намезки, д. удѣл.	при колодцѣ.	50	20	9	49	38	
951	Жаворонокъ, д. удѣл.	при рч. безымен- ной.	60	25	19	57	67	Часовня православная.
	<i>По р. Долгой и при оз. Долгомъ, и вблизи ихъ.</i>							
952	Долгая Мельница, мыза вл.	при рч. Долгой.	81	41	1	12	10	Мельница водяная.
953	Загорье, д. вл.	при колодцѣ.	80	40	20	55	79	
954	Ариповщина, д. вл.	при колодцѣ.	75	35	6	21	10	
955	Ложголово, д. вл.	при рч. Долгой.	80	40	51	139	176	
956	Ложголово, погостъ.	при колодцѣ.	80	40	3	6	16	Церковь православная.
957	Поозерье, д. вл.	при колодцѣ.	80	40	18	49	48	
958	Братилово, д. вл.	при колодцѣ.	81	41	6	11	13	
959	Дубосемь, д. удѣл.	при р. Долгой.	80	30	16	80	57	Часовня православная.
960	Барно, д. удѣл.	при р. Долгой.	60	20	54	188	252	

№	НАЗВАНІЕ НАСЕ- ЛЕННЫХЪ МѢСТЪ.	ПОЛОЖЕНІЕ.	РАЗСТОЯНІЕ ВЪ ВЕРСТАХЪ.		ЧИСЛО ДВОРОВЪ.	ЧИСЛО ЖИТЕЛЕЙ.		Церкви и молитвенныя зда- нія; учебныя и благотвори- тельныя заведенія; почто- выя станціи; ярмарки, ба- зары, пристани; фабрики и заводы и т. п.
			Отъ уѣзди. города.	Отъ станов. мварт.		м. п.	ж. п.	
961	Хотилы (Хотплого), д. Павл. гор. пр.	при руч. безымен- номъ.	56	18	19	63	69	
962	Плѣшево, д. Павл. гор. пр.	при рч. Долгой.	56	18	15	52	53	
963	Буроплѣшево (Брю- ковщина), д. Павл. гор. пр.	при рч. Долгой.	55	17	31	112	117	Часовня православная.
964	Кологриво (Мышкин- но), д. Павл. гор. пр.	при рч. Долгой.	55	17	27	89	98	Мельница водяная.
965	Дѣдина Гора, д. Павл. гор. пр.	при рч. Долгой.	54	14	14	48	54	
966	Дѣткова Гора, д. Павл. гор. пр.	при рч. Долгой	53	13	13	31	33	
967	Межникъ, д. удѣл.	при колодцѣ.	60	18	14	65	55	Часовня православная.
968	Гривцова Гора, д. Павл. гор. пр.	при колодцѣ.	52	12	4	16	18	Часовня православная.
969	Борисова Гора, д. Павл. гор. пр.	при колодцѣ.	52	12	13	47	49	
970	Русско (Русская), д. удѣл.	при рч. Долгой.	62	17	25	86	89	
971	Лужекъ, д. удѣл.	при колодцѣ.	63	16	13	87	64	
972	Заручье (Себежъ), д. Павл. гор. пр.	при рч. Долгой.	57	22	20	68	72	
973	Говорово, д. Павл. гор. пр.	при колодцѣ.	57	22	20	86	90	Часовня православная.
974	Долоцко (Долож- скій, Михай- ловскъ), пог.	при оз. Долгомъ.	57	22	6	18	18	Церквей православныхъ 2.
975	Наборовье 1-е, д. Павл. гор. пр.	при оз. Долгомъ.	56	23	12	48	51	
976	Наборовье 2-е, д. Павл. гор. пр.	при оз. Долгомъ.	56	23	9	28	29	
977	Китково, д. Павл. гор. пр.	при оз. Долгомъ.	57	22	12	38	30	
978	Нарницы, д. Павл. гор. пр.	при оз. Долгомъ.	56	21	10	43	40	Часовня православная.
979	Сорокино, д. Павл. гор. пр.	при оз. Долгомъ.	52	23	6	27	21	
980	Столбово, д. Павл. гор. пр.	при оз. Долгомъ.	58	23	14	59	64	
981	Растялы, д. Павл. гор. пр.	при оз. Долгомъ.	59	24	15	48	64	Часовня православная.
982	Чехлово, д. Павл. гор. пр.	при оз. Долгомъ.	60	25	9	28	30	
983	Филево, д. Павл. гор. пр.	при оз. Долгомъ.	60	25	7	25	20	
984	Жилино, д. удѣл.	при оз. Долгомъ.	50	20	6	38	29	
985	Зажунаше, д. удѣл.	при р. Долгой	55	72	11	63	56	
986	Черегребъ (Чер- егробъ), д. удѣл.	при р. Долгой.	60	25	17	65	77	Часовня православная.

№	НАЗВАНІЕ НАСЕЛЕННЫХЪ МѢСТЪ.	ПОЛОЖЕНІЕ.	РАЗСТОЯНІЕ ВЪ ВЕРСТАХЪ.		ЧИСЛО ДВОРОВЪ.	ЧИСЛО ЖИТЕЛЕЙ.		Церкви и молитвенныя зданія; учебныя и благотворительныя заведенія; почтовые станціи; ярмарки, базары, пристани; фабрики и заводы и т. п.
			Отъ уѣзди. города.	Отъ станов. кварт.		м. п.	ж. п.	
	<i>При оз. Котарскомъ.</i>							
987	Устье, д. удѣл.	при оз. Котарскомъ	75	45	8	24	29	
788	Будилово, д. удѣл.	при оз. Котарскомъ.	75	45	18	65	69	
989	Глиненка (Глинника), д. удѣл.	при оз. Котарскомъ.	71	40	10	25	27	
990	Вагонка, д. удѣл.	при оз. Котарскомъ.	114	46	8	13	19	
991	Извозъ, д. удѣл.	при оз. Котарскомъ.	72	48	5	24	27	
	<i>Между рр. Долгою и Самрою.</i>							
992	Замоще, д. удѣл.	при колодцѣ.	60	20	49	169	184	
993	Засосье, д. удѣл.	при колодцѣ.	65	38	20	59	75	
994	Закленье, д. удѣл.	при рч. безымянной.	61	31	27	162	123	
995	Курени (Куренъ), д. удѣл.	при колодцѣ.	60	29	27	29	32	
996	Чудская Гора, д. удѣл.	при колодцѣ.	60	25	23	74	78	
897	Шакницы, д. удѣл.	при колодцѣ.	62	47	36	117	141	Часовня православная.
998	Менюши, д. удѣл.	при рч. безымянной.	62	22	42	127	175	Часовня православная.
999	Валово, с. удѣл.	при колодцѣ.	65	25	14	46	51	
1000	Старополье, поз.	при колодцѣ.	65	25	7	15	12	Церковь православная.
1001	Соболецъ, д. удѣл.	при колодцѣ.	62	25	13	47	46	
1002	Рудинца, д. удѣл.	при колодцѣ.	61	69	33	121	146	Часовня православная.
1003	Марино (Марвина), д. удѣл.	при колодцѣ.	65	30	23	120	97	Часовня православная.
1004	Релка-Логъ, д. удѣл.	при оз. безымянномъ.	65	32	23	78	93	
1005	Морди, д. удѣл.	при колодцѣ.	69	33	25	79	94	
1006	Велетово, д. удѣл.	при колодцѣ.	63	47	33	123	134	Часовня православная.
1007	Дубокъ, д. удѣл.	при оз. Самро.	68	32	21	81	74	
1008	Овсище, д. удѣл.	при рч. Самрѣ.	70	35	41	138	162	
1009	Чутка, д. удѣл.	при рч. Самрѣ.	70	40	5	22	26	
1010	Шимъ, д. удѣл.	при оз. безымянномъ.	93	70	15	52	64	
1011	Несье, поз.	при оз. Самро.	80	50	5	12	10	Церковь православная.
1012	Несье, с. удѣл.	при оз. Самро.	80	50	60	151	159	
1013	Глинко-Копыловъ, д. удѣл.	при оз. Самро.	80	50	19	48	48	Часовня православная.
1014	Горестницы, д. удѣл.	при колодцѣ.	80	50	45	168	160	Часовня православная.
1015	Замоще, д. удѣл.	при колодцѣ.	80	50	16	52	68	
1016	Мхи, д. удѣл.	при колодцѣ.	75	45	10	28	23	
1017	Усадище, д. удѣл.	при оз. Самро.	80	40	21	63	82	
1018	Буряжи, д. удѣл.	при оз. Самро.	80	40	19	61	51	
1019	Подгѣсье, д. удѣл.	близъ оз. Самро.	80	40	22	89	96	Часовня православная.

№	НАЗВАНІЕ НАСЕЛЕННЫХЪ МЪСТЪ.	ПОЛОЖЕНІЕ.	РАЗСТОЯНІЕ ВЪ ВЕРСТАХЪ.		ЧИСЛО ДВОРОВЪ.	ЧИСЛО ЖИТЕЛЕЙ.		Церкви и молитвенныя зданія; учебныя и благотворительныя заведенія; почтовые станціи; ярмарки, базары, пристани; фабрики и заводы и т. п.
			Отъ уѣздн. города.	Отъ станов. кварт.		м. п.	ж. п.	
	<i>Между р. Самрою и границею Лужскаго уѣзда.</i>							
1020	Ликовское, д. вл.	при колодцѣ.	75	35	22	62	69	
1021	Лососкино, д. вл.	при колодцѣ.	75	35	30	79	99	Часовня православная.
1022	Замошье 1-е, д. вл.	при колодцѣ.	80	45	15	26	38	Часовня православная.
1023	Струтино, д. вл.	при колодцѣ.	81	46	13	30	39	
1024	Порѣчье, мыза вл.	при рч. Малой Со- лугѣ.	80	40	1	6	11	
1025	Порѣчье, д. вл.	при рч. Малой Со- лугѣ.	80	40	28	68	95	Мельница водяная.
1026	Овсице, д. вл.	при рч. Малой Со- лугѣ.	80	40	17	56	57	
1027	Кошелевицы 1-е (Гусевъ Кустъ), д. вл.	при колодцѣ.	70	40	8	27	39	
1028	Кошелевицы 2-е (Хаборовъ Кустъ), д. вл.	при колодцѣ.	70	40	11	36	35	
1029	Кошелевицы 3-е, д. вл.	при колодцѣ.	70	40	17	58	74	Часовня православная.
1030	Замогилъе, д. вл.	при оз. Пеннинѣ.	71	41	24	47	67	
1031	Тарасова Гора, д. вл.	при оз. Пеннинѣ.	71	41	27	83	98	
1032	Кольшова Гора, д. вл.	при оз. Пеннинѣ.	71	41	2	4	11	
1033	Замошье 2-е, д. вл.	при колодцѣ.	73	45	8	22	20	
1034	Передки, д. удѣл.	при колодцѣ.	90	53	32	89	83	
1035	Полоски Осми- нскіе, д. удѣл.	при колодцѣ.	88	46	13	51	69	
1036	Пенино, пог.	при оз. безымен- номъ.	84	45	6	12	13	Церковь православная.
1037	Глазова Гора, д. вл.	при оз. Пеннинѣ.	71	41	12	58	61	
1038	Коленецъ, д. удѣл.	при оз. безымен- номъ.	84	45	14	47	69	
1039	Дретно, д. удѣл.	при оз. безымен- номъ.	83	44	51	169	164	Часовня православная.
1040	Серебрянка боль- шая, д. удѣл.	при оз. безымен- номъ.	82	53	15	68	73	Часовня православная.
1041	Серебрянка малая, д. удѣл.	при оз. безымен- номъ.	82	53	8	27	39	
1042	Полоски Николь- скіе, д. удѣл.	при оз. безымен- номъ.	81	51	19	59	63	Часовня православная.
1043	Ликша, д. удѣл.	при оз. безымен- номъ.	80	55	7	17	23	
1044	Славенка (Славян- ка), д. удѣл.	при оз. безымен- номъ.	81	51	25	71	64	
1045	Жогъ, д. удѣл.	при оз. Черномъ.	80	50	29	77	79	

№	НАЗВАНІЕ НАСЕ- ЛЕННЫХЪ МѢСТЪ.	ПОЛОЖЕНІЕ.	РАЗСТОЯНІЕ ВЪ ВЕРСТАХЪ.		ЧИСЛО ДВОРОВЪ.	ЧИСЛО ЖИТЕЛЕЙ.		Церкви и молитвенныя зда- нія; учебныя и благотвори- тельныя заведенія; почто- выя станціи; ярмарки, ба- зары, пристани; фабрики и заводы и т. п.
			Отъ уѣзди. города.	Отъ станов. кварт.		м. п.	ж. п.	
1046	Брокола, д. удѣл.	при колодцѣ.	85	52	15	65	73	
1047	Новопановско, д. удѣл.	при колодцѣ.	82	52	6	19	24	
1048	Задѣйшина (Задѣ- шина), д. удѣл.	при оз. Черномъ.	94	55	18	85	94	
1049	Лина, д. удѣл.	при колодцѣ.	83	50	60	164	198	
1050	Дубъ, д. удѣл.	при оз. безымен- номъ.	90	54	29	89	121	
1051	Гонезъ (Гонези), д. удѣл.	при колодцѣ.	86	49	25	167	164	
1052	Лѣснице, д. удѣл.	при колодцѣ.	89	52	35	91	89	
1053	Ожево, д. удѣл.	при колодцѣ.	86	49	46	145	167	
1054	Любитово, д. удѣл.	при колодцѣ.	88	59	22	71	95	
1055	Релка Гора, д. удѣл.	при колодцѣ.	90	49	31	96	108	
1056	Залустяжье, д. удѣл.	при оз. безымен- номъ.	97	57	99	283	296	
1057	Рель, пог.	при оз. безымен- номъ.	90	54	3	9	21	Часовня православная.
1058	Рель, с. удѣл.	при оз. безымен- номъ.	90	54	37	123	138	
1059	Соколокъ, д. удѣл.	при оз. безымен- номъ.	73	30	43	139	154	
1060	Ставотино, д. удѣл.	при оз. безымен- номъ.	92	57	62	161	183	Часовня православная.
1061	Лужница, д. удѣл.	при р. Луженкѣ.	85	59	8	28	48	
1062	Сватково, д. госуд.	при руч. безымен- номъ.	96	56	90	119	119	
1063	Райково, д. госуд.	при р. Сабѣ.	95	54	34	76	78	
1064	Глыбока, д. го- суд.	при р. Сабѣ.	93	52	12	33	36	
1065	Луговское, д. го- суд.	при руч. безымен- номъ.	93	52	45	101	107	Часовня православная.
1066	Новоселье, д. го- суд.	при руч. безымен- номъ.	97	57	27	72	79	
1067	Осьмино, д. госуд.	при р. Сабѣ.	100	60	78	177	179	
1068	Осьмина Гора, д. госуд.	при р. Сабѣ.	100	60	40	127	129	Часовня православная.
1069	Чудново, д. госуд.	при оз. безымен- номъ.	96	55	34	96	104	
1070	Исоѣди, д. госуд.	при р. Сабѣ.	98	58	39	101	109	
1071	Сара Логъ, д. го- суд.	при колодцѣ.	104	64	39	109	108	Часовня православная.
1072	Сара Гора, д. го- суд.	при руч. безымен- номъ.	104	64	43	113	108	
1073	Переволока, д. удѣл.	при р. Сабѣ.	90	58	17	58	69	
1074	Гусля, д. удѣл.	при р. Сабѣ.	100	69	10	62	84	
1075	Михалка Гора, д. удѣл.	при р. Сабѣ.	106	67	40	99	104	Часовня православная.

№	НАЗВАНІЕ НАСЕЛЕННЫХЪ МѢСТЪ.	ПОЛОЖЕНІЕ.	РАЗСТОЯНІЕ ВЪ ВЕРСТАХЪ.		ЧИСЛО ДВОРОВЪ.	ЧИСЛО ЖИТЕЛЕЙ.		Церкви и молитвенныя зданія; учебныя и благотворительныя заведенія; почтовые станціи; ярмарки, базары, пристани; фабрики и заводы и т. п.
			Отъ уѣздн. города.	Отъ станов. кварт.		м. п.	ж. п.	
1076	Броколъ, д. удѣл.	при р. Сабѣ.	99	63	15	65	73	Часовня православная.
1077	Мужичи, д. удѣл.	при руч. безымянномъ.	103	63	16	55	67	
<i>По р. Лугѣ.</i>								
1078	Муравейно, д. вл.	при р. Лугѣ.	94	52	11	32	39	Часовня православная.
1079	Сторонье, д. вл.	при р. Лугѣ.	100	60	4	14	14	
1080	Лычна, д. вл.	при р. Лугѣ.	100	60	6	20	26	
1081	Сабско, д. госуд.	при р. Лугѣ.	105	69	13	47	50	
2-й СТАНЪ.								
По Псковскому почтовому тракту и близь онаго.								
1082	Машутино, д. Ораниемб. дворц. вѣд.	близъ р. Гдовки.	1	30	11	39	40	
1083	Подборовье, д. Ораниемб. дворц. вѣд.	близъ р. Гдовки.	2	31	8	26	23	
1084	Кузнецово Кяльбино, д. Ораниемб. дворц. вѣд.	при оз. Чудскомъ.	2	30	13	43	41	
1085	Городовой Пень, д. Ораниемб. дворц. вѣд.	при р. Гдовкѣ.	2	30	1	2	2	
1086	Луневщина, д. Ораниемб. дворц. вѣд.	при оз. Чудскомъ.	4	35	9	32	24	
1087	Забредняжье, д. Ораниемб. дворц. вѣд.	близъ оз. Чудскаго.	5	35	6	31	29	
1088	Малая Загоска (Зегоска), д. Ораниемб. дворц. вѣд.	близъ оз. Чудскаго.	7	35	9	31	34	
1089	Большая Загоска (Зегоска), д. Ораниемб. дворц. вѣд.	близъ оз. Чудскаго.	7	35	14	49	41	
1090	Вѣтвеникъ, д. Ораниемб. дворц. вѣд.	при оз. Чудскомъ.	8	35	26	79	76	Церковь православная.
1091	Старожинецъ, д. Ораниемб. дворц. вѣд.	при оз. Чудскомъ.	9	36	13	43	40	
1092	Заполье, д. вл.	близъ оз. Чудскаго.	10	36	6	27	22	
1093	Сельцо Горка, мыза вл.	при оз. Чудскомъ.	15	30	28	74	94	Часовня православная.
1094	Стропицы, д. каз.	близъ оз. Чудскаго.	12	38	10	34	36	
1095	Ручьи, д. каз.	при р. Кункѣ.	14	39	4	9	15	
1096	Кунестье, погостъ.	при р. Кункѣ.	15	40	6	10	15	Церковь православная.

№	НАЗВАНІЕ НАСЕ- ЛЕННЫХЪ МѢСТЪ.	ПОЛОЖЕНІЕ.	РАЗСТОЯНІЕ ВЪ ВЕРСТАХЪ.		ЧИСЛО ДВОРОВЪ.	ЧИСЛО ЖИТЕЛЕЙ.		Церкви и молитвенныя зда- нія; учебныя и благотвори- тельныя заведенія; почто- выя станціи; ярмарки, ба- зары, пристани; фабрики и заводы и т. п.
			Отъ уѣздн. города.	Отъ станов. кварт.		м. п.	ж. п.	
1097	Костыны Рѣчицы, д. каз.	при оз. Глѣбовомъ.	48	25	20	67	65	
1098	Татьянскыя (Рѣ- чицы), д. каз.	при оз. Глѣбовомъ.	15	30	18	55	58	
1099	Сельцо Горка, мыза вл.	при озерѣ.	13	30	28	74	94	Часовня православная.
1100	Теглово (Цеглево), д. вл.	при оз. Глѣбовомъ.	19	35	1	5	7	
1101	Торохово, мыза вл.	при оз. Чудскомъ.	20	25	1	8	5	Заводъ винокуренный и вѣт- ряная мельница.
1102	Замогилье, д. вл.	при оз. Чудскомъ.	22	35	30	102	110	Почтовая станція.
1103	Новинка, д. вл.	при р. Тороховѣ.	22	35	20	60	52	
1104	Кленно, д. вл.	при оз. Чудскомъ.	22	35	3	10	12	
1105	Бродино Залужье, д. каз.	при оз. Чудскомъ.	24	35	5	20	23	
1106	Усаднице, д. каз.	при оз. Чудскомъ.	24	35	20	80	83	
1107	Спицино, д. каз.	при оз. Чудскомъ.	25	34	25	95	101	Волостное правленіе.
1108	Емельянова Губа, д. вл.	при колодцѣ.	25	55	2	8	10	
1109	Казурино, д. вл.	при колодцѣ.	25	33	16	45	48	
1110	Гоголово (Гаглово), д. вл.	при колодцѣ.	26	35	28	70	82	
1111	Рудица, погостъ.	при оз. Чудскомъ.	26	35	8	10	16	Церковь православная.
1112	Рогачево, д. вл.	при колодцѣ.	27	34	20	55	57	
1113	Залахтове, д. вл.	при руч. Лаховѣ.	28	35	20	62	64	Часовня православная.
1114	Кузьмины Залах- тове (Жукшино- во, Вольное Залах- тове), д. вл.	при руч. Лаховѣ.	28	36	20	58	37	
1115	Лина, д. вл.	при оз. Чудскомъ.	28	36	10	40	50	
	По лѣвую сторону это- го тракта, въ вѣско- ромъ отъ него удаленіи.							
1116	Брагино, д. каз.	при колодцѣ.	3	33	16	42	48	
1117	Дорокъ, д. каз.	при колодцѣ.	5	30	3	12	17	
1118	Духнова Гора, д. каз.	при колодцѣ.	6	29	4	15	17	
1119	Сорокина Гора, д. каз.	при колодцѣ.	6	30	7	25	27	
1120	Городище 1-е боль- шое, д. каз.	при колодцѣ.	5	32	6	21	22	
1121	Городище 2-е, ма- лое, д. каз.	при колодцѣ.	4	33	7	27	30	
1122	Сулицино (Соли- щино), д. каз.	при колодцѣ.	7	31	2	8	10	
1123	Бѣжкыно 1-е боль- шое, д. каз.	при колодцѣ.	7	28	10	35	37	

№	НАЗВАНІЕ НАСЕЛЕННЫХЪ МЪСТЪ.	ПОЛОЖЕНІЕ.	РАЗСТОЯНІЕ ВЪ ВЕРСТАХЪ.		ЧИСЛО ДВОРОВЪ.	ЧИСЛО ЖИТЕЛЕЙ.		Церкви и молитвенныя зданія; учебныя и благотворительныя заведенія; почтовые станціи; ярмарки, базары, пристани; фабрики и заводы и т. п.
			Отъ уѣздн. города.	Отъ станов. кварт.		м. п.	ж. п.	
1124	Бѣжкнн 2-е малое, д. каз.	при колодцѣ.	7	28	8	27	29	
1125	Загорье, д. каз.	при колодцѣ.	15	31	2	16	13	
1126	Луцно (Логъ), д. каз.	при колодцѣ.	8	21	7	30	25	
1127	Юшкнн, д. каз.	при ручьѣ.	12	30	20	74	86	
1128	Шаланугнн, д. каз.	при колодцѣ.	8	32	11	43	40	
1129	Стректово, д. каз.	при колодцѣ.	7	31	10	39	40	
1130	Козлово, д. каз.	при колодцѣ.	10	35	14	45	45	
1131	Стровнцы, д. каз.	при колодцѣ.	12	38	10	42	37	
1132	Замошье, д. Ораніемб. дворц. вѣд.	при колодцѣ.	9	35	7	21	23	
1133	Занолье, д. вл.	при колодцѣ.	10	35	6	17	23	
1134	Сельцо Горка, д. каз.	при р. Кункѣ.	27	35	6	20	21	
1135	Тропцыно (Тройчнн), д. каз.	при р. Кункѣ.	27	35	2	8	10	
1136	Усово, д. вл.	при р. Кункѣ.	15	35	2	5	6	
1137	Ланнн, д. каз.	при р. Кункѣ.	14	30	3	12	14	
1138	Зампкуннн, д. каз.	при р. Кункѣ.	14	30	2	10	8	
1139	Бородкнн, д. каз.	при р. Кункѣ.	14	30	9	32	33	
1140	Курнн, д. каз.	при р. Кункѣ.	13	35	4	18	14	
	По проселочной дорогѣ отъ становой кварталы, къ почтовому Псковскому тракту.							
1141	Афонасово, д. вл.	при колодцѣ.	23	3	9	26	36	
1142	Хатражъ малый, д. вл.	при колодцѣ.	28	12	6	17	20	
1143	Хатражъ большой, д. вл.	при колодцѣ.	29	13	9	30	33	
1144	Малнннца, д. вл.	при колодцѣ.	25	15	20	61	90	Часовня православная.
1145	Самуйлнково, д. вл.	при колодцѣ.	25	15	18	74	57	Часовня православная.
1146	Кпрево, д. вл.	при колодцѣ.	25	15	24	78	71	
1147	Трутнево, мыза вл.	при ручьѣ.	27	40	1	22	16	Водяная мельница.
1148	Снаторовнннн, д. каз.	при колодцѣ.	14	32	12	45	41	
1149	Ладыгннъ Дворъ, д. вл.	при колодцѣ.	15	30	21	77	76	Волостное правленіе.
1150	Луневннннн, д. вл.	при колодцѣ.	15	30	8	47	52	
1151	Емельнновка, мыза вл.	при озерѣ.	17	32	1	1	—	

№	НАЗВАНІЕ НАСЕ- ЛЕННЫХЪ МѢСТЪ.	ПОЛОЖЕНІЕ.	РАЗСТОЯНІЕ ВЪ ВЕРСТАХЪ.		ЧИСЛО ДВОРОВЪ.	ЧИСЛО ЖИТЕЛЕЙ.		Церкви и молитвенныя зда- нія; учебныя и благотвори- тельные заведенія; почто- выя станціи; ярмарки, ба- зары, пристани; фабрики и заводы и т. п.
			Отъ уѣздн. города.	Отъ станов. кварт.		м. п.	ж. п.	
	По лѣвую сторону этой дороги.							
1152	Машинна Гора, д. каз.	при колодцѣ.	30	18	14	74	45	Часовня православная.
1153	Базина, мыза вл.	при колодцѣ.	25	20	1	6	3	
1154	Верезовъ Логъ, д. вл.	при колодцѣ.	25	20	3	10	12	
	По правую сторону этой дороги.							
1155	Журавлево, д. каз.	при колодцѣ.	30	18	2	8	9	
1156	Щипель (Тепель), д. каз.	при колодцѣ.	30	33	2	10	6	
1157	Селухово, д. каз.	при р. Кункѣ.	30	33	8	26	25	
1158	Малахово, мыза вл.	при р. Кункѣ.	17	35	1	6	5	
1159	Андроново (Терени- на Гора), д. вл.	при р. Кункѣ.	17	35	6	15	22	
1160	Лобановщина, д. вл.	при р. Кункѣ.	15	31	2	5	6	
1161	Леоповщина, д. вл.	при р. Кункѣ.	12	35	3	11	15	
1162	Боровщина, д. каз.	при р. Кункѣ.	15	30	6	19	20	
1163	Мерзляково, д. вл.	при р. Кункѣ.	15	35	9	36	41	
	По бывшему почтово- му тракту отъ г. Гдо- ва до границы Луж- скаго уѣзда, и близъ этого тракта.							
1164	Хохлово, д. Орані- емб. дворц. влд.	при р. Гдовкѣ.	1	29	5	13	13	
1165	Кулиги, д. Ораніемб. дворц. влд.	при колодцѣ.	1	29	5	18	19	
1166	Хохлово, д. Орані- емб. дворц. влд.	при колодцѣ.	1	24	8	31	32	
1167	Дулєво, полумыз. вл.	при колодцѣ.	13	28	1	2	3	
1168	Нортловъ Лугъ, д. каз.	при колодцѣ.	10	18	16	51	50	
1169	Велицкій (Великій) Логъ, д. каз.	близъ р. Чермы.	12	18	14	47	51	
1170	Вязка, д. вл.	близъ р. Чермы.	12	18	7	14	16	
1171	Мазиха, полумыз. вл.	при р. Чермѣ.	15	12	1	3	4	
1172	Бижєво, д. Орані- емб. дворц. влд.	при р. Гдовкѣ.	18	18	6	22	26	
1173	Афонасово, д. вл.	при колодцѣ.	23	2	10	26	31	
1174	Гвилянце, д. вл.	при колодцѣ.	26	3	22	65	61	

№	НАЗВАНІЕ НАСЕЛЕННЫХЪ МѢСТЪ.	ПОЛОЖЕНІЕ.	РАЗСТОЯНІЕ ВЪ ВЕРСТАХЪ.		ЧИСЛО ДВОРОВЪ.	ЧИСЛО ЖИТЕЛЕЙ.		Церкви и молитвенныя зданія; учебныя и благотворительныя заведенія; почтовые станціи; ярмарки, базары, пристани; фабрики и заводы и т. п.
			Отъ уѣздн. города.	Отъ станов. кварт.		м. п.	ж. п.	
1175	Богданы, мыза вл.	при р. Черемхѣ.	25	5	1	8	11	
1176	Слутка, д. вл.	при р. Черемхѣ.	25	5	5	17	17	
1177	Заозерье, д. вл.	при оз. Черемскомъ.	25	4	7	28	29	
1178	Яктушино, д. вл.	при р. Черыѣ.	25	2	13	44	47	
1179	Скородно большое, д. вл.	при р. Скороденкѣ.	44	8	13	39	49	
1180	Скородно малое, д. вл.	при колодцѣ.	45	10	10	38	32	
1181	Голышкино, д. вл.	при р. Отокѣ.	44	16	6	16	14	
1182	Сорокина Гора (Верховье), д. вл.	при руч. Тупицынѣ.	44	16	17	27	32	
1183	Дуброво, д. вл.	при р. Отокѣ.	45	12	8	22	25	
1184	Тупицыно, д. вл.	при руч. Тупицынѣ.	49	17	27	51	62	Волостное правленіе.
1185	Заклянье, д. вл.	при колодцѣ.	47	17	19	41	45	
1186	Горючарово, д. вл.	при колодцѣ.	37	10	11	36	28	
1187	Малая Боровня, д. вл.	при р. Боровенкѣ.	39	12	4	10	10	
1188	Средняя Боровня, д. вл.	при р. Боровенкѣ.	39	12	14	40	5	
1189	Конѣцъ Боровни, д. вл.	при р. Боровенкѣ.	39	12	11	21	30	
1190	Сербино, д. вл.	при р. Плюссѣ.	65	35	34	86	110	Церковь православная.
1191	Алексино, д. вл.	при колодцѣ.	70	40	26	113	108	
1192	Большое Голубское, д. вл.	при колодцѣ.	75	42	39	98	120	
1193	Малое Голубское, д. вл.	при колодцѣ.	81	46	18	38	51	
1194	Матвѣева (Филимонова Гора), д. вл.	при колодцѣ.	80	47	30	99	100	
1195	Струйска, д. вл.	при руч. Струйскомъ.	90	55	21	34	60	
1196	Вешень, д. вл.	близъ р. Плюссъ.	80	60	28	82	107	Мельница водяная.
1197	Пелешокъ, мыза вл.	близъ р. Плюссъ.	81	60	1	10	10	
1198	Глѣбова Горка, мыза вл.	близъ р. Плюссъ.	82	61	1	24	10	Часовня православная. Заводъ винокуренный.
По правую сторону этого тракта.								
1199	Барваровщина, д. каз.	при колодцѣ.	8	21	3	15	17	
1200	Злобино, д. каз.	при колодцѣ.	7	20	8	24	30	
1201	Семейкино, д. каз.	при ручьѣи колодцѣ.	8	18	8	26	28	
1202	Сельцы, д. каз.	при колодцѣ.	8	17	15	53	50	
1203	Островъ (Вольный Островъ), д. каз.	при колодцѣ.	10	15	3	17	14	
1204	Жоколъ (Большіе и Малые Жоколы), д. каз.	при колодцѣ.	10	21	13	31	51	

№	НАЗВАНИЕ НАСЕЛЕННЫХЪ МѢСТЪ.	ПОЛОЖЕНІЕ.	РАЗСТОЯНІЕ ВЪ ВЕРСТАХЪ.		ЧИСЛО ДРОРОГЪ.	ЧИСЛО ЖИТЕЛЕЙ.		Церкви и молящвенныя зданія; учебныя и благотвори- тельныя заведенія; почто- выя станціи; ярмарки, ба- зары, пристани; фабрики и заводы и т. п.
			Отъ уѣздн. города.	Отъ станов. кварт.		м. п.	ж. п.	
1205	Ямно, д. вл.	при колодцѣ.	45	14	7	22	25	
1206	Зачеренье, д. вл.	при колодцѣ.	41	18	11	36	44	
1207	Игодино, д. вл.	при колодцѣ.	40	18	8	20	19	
1208	Анаево (Анолево), д. каз.	при колодцѣ.	72	42	13	46	51	
1209	Рылово, д. вл.	при р. Рыльскѣ.	42	18	5	20	24	
1210	Загрязье, д. вл.	при колодцѣ.	45	19	4	22	16	
1211	Некрытыя Дубяги, д. вл.	при колодцѣ.	50	23	7	19	28	
1212	Дубяги, с. вл.	при колодцѣ.	47	23	18	42	42	Церковь православная.
1213	Ереховы Дубяги, д. вл.	при колодцѣ.	46	24	10	30	21	Часовня православная.
1214	Шивилло, д. вл.	при колодцѣ.	50	21	9	34	38	
1215	Княжчина (Кня- щинка), д. вл.	при колодцѣ.	50	20	3	15	14	
1216	Степанско, д. вл.	при колодцѣ.	50	25	13	24	24	
1217	Заозерье малое, д. вл.	при озерѣ.	51	22	5	17	12	
1218	Заозерье, д. вл.	при озерѣ.	54	25	8	19	21	
1219	Ржевка, д. вл.	при колодцѣ.	55	30	3	10	8	
1220	Подберезье, д. вл.	при колодцѣ.	56	26	7	14	19	
1221	Мелеша, д. вл.	при р. Плюссѣ.	60	30	28	94	142	Часовня православная.
1222	Нищерово (Нище- рово, Нищеровка), д. вл.	при руч. безымен- номъ.	69	40	6	29	33	
1223	Логъ, д. вл.	при колодцѣ.	81	46	4	19	21	
1224	Вьползово, д. вл.	близъ р. Плюссы.	82	47	—	—	—	
1225	Ледники, д. вл.	близъ р. Плюссы.	85	65	35	68	75	
1226	Горбоно, д. вл.	при колодцѣ.	85	65	34	79	81	Часовня православная.
	По лѣвую сторону этого тракта.							
1227	Новая деревня, д. Ораніемб. дворц. влд.	при р. Гдовкѣ.	3	33	4	15	16	
1228	Устье, д. Ораніемб. дворц. влд.	при р. Гдовкѣ.	2	33	7	17	23	
1229	Юхновщина, д. вл.	при колодцѣ.	3	33	3	9	12	
1230	Большой Гусинецъ (Гусинцы), д. вл.	при р. Чермѣ.	12	24	13	53	56	
1231	Жабицы, д. вл.	при р. Чермѣ.	15	10	3	5	10	
1232	Захаровщина, д. вл.	при колодцѣ.	25	15	7	27	35	
1233	Комарова Гора, д. вл.	при р. Чермѣ.	13	12	10	22	19	
1234	Черемха (Черемна), д. вл.	при р. Чермѣ.	16	8	5	22	22	
1235	Волосово, д. вл.	при р. Чермѣ.	15	40	10	30	31	

№	НАЗВАНІЕ НАСЕЛЕННЫХЪ МѢСТЪ.	ПОЛОЖЕНІЕ.	РАЗСТОЯНІЕ ВЪ ВЕРСТАХЪ.		ЧИСЛО ДВОРОВЪ.	ЧИСЛО ЖИТЕЛЕЙ.		Церкви и молитвенныя зданія; учебныя и благотворительныя заведенія; почтовые станціи; ярмарки, базары, пристани; фабрики и заводы и т. п.
			Отъ уѣздн. города.	Отъ станов. кварт.		м. п.	ж. п.	
1236	Подосна (Подосье), д. вл.	при колодцѣ.	24	11	23	85	82	Часовня православная.
1237	Котеницы, д. вл.	близъ р. Плюссы.	22	9	8	26	26	
1238	Малое Озерово, д. вл.	близъ р. Плюссы.	30	6	12	36	47	
1239	Большое Озерово, д. вл.	близъ р. Плюссы.	30	6	13	39	38	
1240	Озерцы, д. вл.	при колодцѣ.	25	5	9	30	31	
1241	Прибужь, с. вл.	при р. Плюссѣ.	30	станов. кварт.	30	101	119	Церковь православная.
1242	Подложье, д. вл.	при р. Стягѣ.	30	3	6	24	23	
1243	Горка, д. вл.	при р. Стягѣ.	33	3	8	32	37	
1244	Подсосонье, д. вл.	при р. Стягѣ.	30	4	7	17	22	
1245	Гверсадка, д. вл.	при р. Стягѣ.	31	6	8	13	10	
1246	Чернево, мыза вл.	при р. Плюссѣ.	33	3	1	27	14	
1247	Ельменево, мыза вл.	при р. Плюссѣ.	34	4	1	6	9	Часовня православная.
1248	Тербачево, д. вл.	при колодцѣ.	31	7	18	73	45	Часовня православная.
1249	Елиагьевка — Захонье, д. вл.	при колодцѣ.	32	8	8	30	55	
1250	Дуброво, д. вл.	при колодцѣ.	40	14	10	62	68	Часовня православная
1251	Бродъ, д. вл.	при р. Плюссѣ.	45	13	18	43	54	Водяная мельница.
1252	Лавинь, д. вл.	при р. Янѣ.	53	23	15	43	45	
1253	Гостичево, д. вл.	близъ р. Яни.	60	30	6	16	23	
1254	Мышкина, д. вл.	при колодцѣ.	67	36	21	81	84	
1255	Пустыя Болота, д. вл.	при р. Янѣ.	60	25	8	21	27	
1256	Жилыя Болота, д. вл.	при р. Янѣ.	60	25	22	70	95	Часовня православная.
1257	Березна, д. вл.	при р. Янѣ.	50	27	48	99	159	Часовня православная.
1258	Федьковщина, д. вл.	при колодцѣ.	70	38	24	70	75	
1259	Ктины (Хтины), погостъ.	при оз. Ктины.	71	37	7	15	17	
1260	Сухрестье, д. вл.	при колодцѣ.	72	42	12	49	60	
1261	Высокое, д. вл.	при колодцѣ.	75	67	29	89	92	
1262	Дворецъ, д. вл.	при колодцѣ.	85	47	20	81	85	Часовня православная.
	По торговой дорогѣ отъ г. Гдова къ станціи желѣзной дорогѣ Плюссѣ и близъ этой дороги.							
1263	Лыпушево, д. вл.	при колодцѣ.	12	12	9	30	33	
1264	Кижено, мыза вл.	при р. Краивенкѣ.	12	20	1	20	12	
1265	Межа, д. вл.	при колодцѣ.	12	22	13	49	40	Часовня православная.

№	НАЗВАНІЕ НАСЕЛЕННЫХЪ МѢСТЪ.	ПОЛОЖЕНІЕ.	РАЗСТОЯНІЕ ВЪ ВЕРСТАХЪ.		ЧИСЛО ДВОРОВЪ.	ЧИСЛО ЖИТЕЛЕЙ.		Церкви и молитвенныя зданія; учебныя и благотворительныя заведенія; почтовые станціи; ярмарки, базары, пристани; фабрики и заводы и т. п.
			Отъ уѣздн. города.	Отъ станов. кварт.		м. п.	ж. п.	
1266	Лысковщина (Лыш-ковщина), д. вл.	при колодцѣ.	12	22	13	38	43	
1267	Островная, д. вл.	при колодцѣ.	12	20	7	35	33	
1268	Кюровщина, д. вл.	при р. Плюссѣ.	20	18	23	60	60	Часовня православная.
1269	Ульдега (Ульдига), д. вл.	при колодцѣ.	20	15	29	57	95	Часовня православная. Волостное правленіе.
1270	Заполье, мыза вл.	при р. Крапивенкѣ.	20	15	2	11	12	
1271	Дажыриво, д. вл.	при колодцѣ.	25	20	3	17	7	
1272	Вѣтка малая (Вѣтцы), д. вл.	при руч. безыменномъ.	27	15	8	32	27	
1273	Васильевщина, д. вл.	при колодцѣ.	30	20	26	65	93	Часовня православная.
1274	Кушолкина, д. вл.	при колодцѣ.	30	20	6	13	12	
1275	Ява, д. вл.	при колодцѣ.	30	20	34	85	97	Волостное правленіе.
1276	Моклочно, д. вл.	при ручьѣ и колодцѣ.	33	20	30	130	139	
1277	Жилое Чертово, д. вл.	при озерѣ.	40	27	28	108	131	
1278	Лугъ, д. вл.	при колодцѣ.	35	22	53	79	133	Часовня православная.
1279	Васильевскъ (Низковиды), д. вл.	при колодцѣ.	52	27	20	53	58	
1280	Заянье, с. вл.	при р. Ягѣ.	60	35	60	106	143	Церковь православная.
1281	Сеглицы, д. вл.	при ручьѣ.	40	30	15	34	42	
1282	Дѣтково, д. вл.	при колодцѣ.	40	28	23	73	115	Часовня православная.
1283	Катчина Гора, д. вл.	близъ р. Плюссы.	80	45	14	40	40	
1284	Пустое Чертово, д. вл.	при озерѣ.	50	25	17	45	58	
1285	Рясницы (Рясенецъ), д. вл.	при колодцѣ.	50	30	57	84	139	Часовня православная.
1286	Горка, д. вл.	близъ р. Плюссы.	50	30	33	94	104	Часовня православная.
1287	Заруденье, д. вл.	близъ р. Плюссы.	70	45	45	124	140	Часовня православная.
1288	Оналево, д. вл.	при колодцѣ.	72	42	9	23	35	
1289	Березица, д. вл.	близъ р. Плюссы.	60	40	21	78	97	
1290	Нижнее Орѣховно, д. вл.	при ручьѣ.	80	60	24	69	91	
1291	Верхнее Орѣховно, д. вл.	при колодцѣ.	80	60	23	55	62	
1292	Боброво, с. вл.	близъ р. Плюссы	80	60	29	83	84	Церковь православная.
1293	Почапъ (Почипъ), д. вл.	близъ р. Плюссы.	85	65	51	81	120	Часовня православная.
1294	Комарово, д. Орані-елб. дворц. влд.	близъ р. Плюссы.	85	65	34	60	92	Часовня православная.
1295	Игомель, д. вл.	близъ р. Плюссы.	86	65	42	115	119	Часовня православная.
1296	Погребнице, д. вл.	при колодцѣ.	87	67	40	103	134	Часовня православная.
1297	Должицы, д. каз.	при руч. Долгомъ.	105	68	36	146	224	Часовня православная. Водяная мельница.

№	НАЗВАНІЕ НАСЕЛЕННЫХЪ МѢСТЪ.	ПОЛОЖЕНІЕ.	РАЗСТОЯНІЕ ВЪ ВЕРСТАХЪ.		ЧИСЛО ДВОРОВЪ.	ЧИСЛО ЖИТЕЛЕЙ.		Церкви и молитвенныя зданія; учебныя и благотворительныя заведенія; почтовые станціи; ярмарки, базары, пристани; фабрики и заводы и т. п.
			Отъ уѣздн. города.	Отъ станов. кварт.		м. п.	ж. п.	
	По правую сторону этой дороги.							
1298	Дулево, д. вл.	при р. Чермѣ.	12	18	9	18	25	
1299	Алексѣовщина, д. вл.	при р. Чермѣ.	10	18	6	19	26	Часовня православная.
1300	Новая деревня, д. вл.	при колодцѣ.	12	18	3	16	16	
1301	Подборовье, д. вл.	при колодцѣ.	12	18	5	24	24	
1302	Круто, д. вл.	при колодцѣ.	20	11	11	26	48	
1203	Алексѣевская, мыза вл.	при колодцѣ.	20	15	1	5	8	
1304	Чистыя, полумыз. вл.	при колодцѣ.	20	15	1	1	—	
1305	Кутно, д. вл.	при колодцѣ.	20	15	10	35	42	
1306	Горка, д. вл.	при р. Крапивенкѣ.	20	15	4	12	13	
1307	Крапивно, с. вл.	при р. Крапивенкѣ.	20	15	21	73	88	Церковь православная.
1308	Зуенецъ, д. вл.	при р. Крапивенкѣ.	22	14	12	42	40	
1309	Подолешье, д. вл.	при колодцѣ.	20	14	9	32	40	
1310	Котельно, д. вл.	при колодцѣ.	22	15	16	54	41	
1311	Почанъ, д. вл.	при колодцѣ.	15	9	14	46	48	Часовня православная.
1312	Зуено, д. вл.	при колодцѣ.	20	15	10	43	35	
1313	Большая Вѣтца, д. вл.	при колодцѣ.	27	16	13	40	31	
1314	Новополе, д. вл.	при р. Янгѣ.	40	25	18	33	63	
1315	Гибздилова Гора, д. вл.	при колодцѣ.	60	30	30	44	88	Часовня православная.
1316	Заозерье, д. вл.	при оз. Ктинскомъ.	50	25	9	16	30	
1317	Заводъ, д. вл.	при оз. Ктинскомъ.	50	30	14	38	40	
1318	Братыино (Большой Дворъ), д. вл.	при колодцѣ.	50	30	15	24	26	
1319	Зарѣчье, д. вл.	при колодцѣ.	40	20	6	13	29	
1320	Полянка, д. вл.	при колодцѣ.	65	32	14	26	41	
1321	Забережье, д. вл.	при озерѣ.	49	32	9	30	29	
1322	Полюяково, д. вл.	при колодцѣ.	80	60	53	153	144	Часовня православная.
	По лѣвую сторону этой дороги.							
1323	Смередье, д. вл.	при колодцѣ.	13	18	6	27	22	
1324	Ужево, д. вл.	при р. Плюссѣ.	15	30	32	87	83	Часовня православная.
1325	Старина, д. вл.	при колодцѣ.	20	25	8	27	28	
1326	Посконкина, мыза вл.	при р. Крапивенкѣ.	20	26	1	6	13	
1327	Горбы верхніе, д. вл.	при р. Крапивенкѣ.	23	26	19	55	17	Часовня православная.
1328	Горбы малые, д. вл.	при р. Крапивенкѣ.	23	25	16	43	59	
1329	Березнягъ, д. вл.	при колодцѣ.	25	25	4	13	15	

№	НАЗВАНІЕ НАСЕЛЕННЫХЪ МѢСТЪ.	ПОЛОЖЕНІЕ	РАЗСТОЯНІЕ ВЪ ВЕРСТАХЪ.		ЧИСЛО ДВОРОВЪ.	ЧИСЛО ЖИТЕЛЕЙ.		Церкви и молитвенныя зданія; учебныя и благотворительныя заведенія; почтовые станціи; ярмарки, базары, приставы; фабрики и заводы и т. п.
			Отъ уѣздн. города.	Отъ станов. кварт.		м. п.	ж. п.	
1330	Изалучье, д. вл.	при колодцѣ.	27	26	17	71	84	
1331	Гѣстово, д. вл.	при колодцѣ.	17	25	10	30	28	
1332	Мошки, д. вл.	при колодцѣ.	15	20	31	77	108	Часовня православная.
1333	Ульдешка, д. вл.	при колодцѣ.	14	19	6	28	28	Часовня православная. Мельница.
1334	Дымокорь, д. вл.	при р. Крапивенкѣ.	18	25	22	60	60	Часовня православная.
1335	Черно (Черная), д. вл.	при колодцѣ.	30	33	11	22	41	
1336	Дворище, д. вл.	при колодцѣ.	40	23	20	56	88	
1337	Кореловщина, д. вл.	при озерѣ.	40	23	45	99	92	Часовня православная.
1338	Бѣлое, д. вл.	при озерѣ.	42	25	4	20	20	
1339	Подосье, д. вл.	при колодцѣ.	42	27	13	41	43	
1340	Шавково, д. вл.	при колодцѣ.	40	26	32	100	124	Часовня православная.
1341	Преображенское (Малафѣевка, Малафѣрка), д. вл.	при руч. безымянномъ.	42	27	35	94	119	Часовня православная.
1342	Хотыжино, д. вл.	при колодцѣ.	60	30	5	19	15	
1343	Лотохово, д. вл.	при колодцѣ.	50	35	6	20	23	Часовня православная.
1344	Никитино, д. вл.	при колодцѣ.	52	37	8	21	23	
1345	Радолицы (Раголицы), д. вл.	при р. Боркѣ.	65	40	30	50	98	Часовня православная.
1346	Борь, д. вл.	при р. Боркѣ.	65	40	26	63	86	Часовня православная.
1347	Межинкѣ, д. вл.	при колодцѣ.	62	38	38	54	133	Часовня православная.
1348	Супорь, д. вл.	при колодцѣ.	63	38	36	77	109	Часовня православная.
1349	Горка, д. вл.	при колодцѣ.	67	43	20	48	81	
1350	Передьшино, д. вл.	при колодцѣ.	68	45	19	43	66	Часовня православная.
1351	Луково, д. вл.	при колодцѣ.	65	40	13	30	42	
1352	Харламова Гора, мыза вл.	при колодцѣ.	50	35	23	63	69	Часовня православная.
1353	Сворецъ Талызинъ, д. вл.	при озерѣ.	65	41	12	37	36	
1354	Гнилоствцы, д. вл.	при озерѣ.	70	45	10	31	32	
1355	Сворецъ Покровскій, мыза вл.	при озерѣ.	65	40	19	82	78	Часовня православная.
1356	Новогожа, д. вл.	при колодцѣ.	70	45	8	26	18	
1357	Самокражъ, д. вл.	при озерѣ.	80	40	10	25	28	
1358	Дубское (Дубовъ), д. вл.	при колодцѣ.	75	40	10	24	29	
По проселочной дорогѣ отъ бывшей почтовой, къ торговой дорогѣ.								
1359	Вамска, д. вл.	близъ р. Плюссы.	25	8	20	87	95	
1360	Евселиновскъ, мыза вл.	близъ р. Плюссы.	24	7	1	22	21	

№	НАЗВАНІЕ НАСЕЛЕННЫХЪ МѢСТЪ.	ПОЛОЖЕНІЕ.	РАЗСТОЯНІЕ ВЪ ВЕРСТАХЪ.		ЧИСЛО ДВОРОВЪ.	ЧИСЛО ЖИТЕЛЕЙ.		Церкви и молитвенныя зданія; учебныя и благотворительныя заведенія; почтовые станціи; ярмарки, базары, пристани; фабрики и заводы и т. п.
			Отъ уѣздн. города.	Отъ станов. кварт.		м. п.	ж. п.	
1361	Щенецъ (Щеницы), <i>пог.</i>	близъ р. Плюсы.	23	6	8	33	47	Церковь православная.
1362	Славогпно, <i>д. вл.</i>	при колодцѣ.	20	6	11	41	44	Часовня православная.
1363	Блынки, <i>д. вл.</i>	при колодцѣ.	20	6	17	69	72	
1364	Подшарье, <i>д. вл.</i>	при колодцѣ.	27	9	9	11	16	
1365	Плесна, <i>д. вл.</i>	при колодцѣ.	29	11	13	34	46	
1366	Софійское, <i>мыза вл.</i>	при колодцѣ.	30	5	1	13	13	
1367	Дѣдино, <i>д. вл.</i>	при колодцѣ.	30	7	19	53	63	Часовня православная.
1368	Малый Щенецъ, <i>мыза вл.</i>	при колодцѣ.	32	7	1	21	17	
1369	Новая деревня (Опель), <i>д. вл.</i>	при колодцѣ.	32	9	9	29	16	
1370	Радоселье, <i>мыза вл.</i>	при колодцѣ.	26	7	14	45	47	Часовня православная.
1371	Новоселье, <i>д. вл.</i>	при колодцѣ.	27	8	6	25	31	
1372	Бѣльковка, <i>д. вл.</i>	при ручьѣ.	30	11	9	15	23	
1373	Замошье, <i>д. вл.</i>	при ручьѣ.	40	15	10	38	31	
3-й СТАНЪ.								
По почтовому Псковскому тракту.								
1374	Ямокъ (Ямъ Желча), <i>д. вл.</i>	при р. Желчѣ.	48	32	18	48	50	
1375	Желча, <i>почт. ст.</i>	при р. Желчѣ.	53	34	1	1	—	Почтовая станція.
1376	Лочкино, <i>почт. ст.</i>	при р. Лочкинѣ.	77	29	1	1	—	Почтовая станція
1377	Сельцо, <i>д. вл.</i>	при колодцѣ.	82	32	24	118	132	
1378	Новоселье, <i>д. вл.</i>	при колодцѣ.	82	31	24	182	172	
1379	Смолинце, <i>д. вл.</i>	при колодцѣ.	71	42	7	9	10	
1380	Большая Заборовка, <i>д. каз.</i>	при колодцѣ.	79	42	9	36	32	
1381	Средняя Заборовка, <i>д. каз.</i>	при колодцѣ.	79	42	13	26	23	
1382	Малая Заборовка, <i>д. каз.</i>	при колодцѣ.	79	42	9	36	19	
1383	Пропастя, <i>д. каз.</i>	при колодцѣ.	84	43	13	19	19	
По правую сторону этого тракта.								
По р. Желчь и близъ нея.								
1384	Гашкова, <i>д. вл.</i>	при колодцѣ.	36	34	11	31	36	
1385	Орѣховицы (Орѣховецъ), <i>д. каз.</i>	при колодцѣ.	35	33	14	46	42	
1386	Озера, <i>погостъ.</i>	при р. Желчѣ.	36	33	2	4	7	Церковь православная. Ярмарокъ 2.

№	НАЗВАНІЕ НАСЕ- ЛЕННЫХЪ МѢСТЪ.	ПОЛОЖЕНІЕ.	РАЗСТОЯНІЕ ВЪ ВЕРСТАХЪ.		ЧИСЛО ДВОРОВЪ.	ЧИСЛО ЖИТЕЛЕЙ.		Церкви и молитвенныя зда- нія; учебныя и благотвори- тельныя заведенія; почто- выя станціи; ярмарки, ба- зары, пристани; фабрики и заводы и т. п.
			Отъ уѣзди. города.	Отъ станов. кварт.		м. п.	ж. п.	
1387	Озерская Слобода, д. каз.	при р. Желчѣ.	40	33	17	40	45	
1388	Коровье Село, д. вл.	при р. Желчѣ.	45	38	14	38	27	
1389	Низовцы (Низови- чи), д. каз.	при р. Желчѣ.	50	56	25	60	72	Обывательская почт. станція.
1390	Погорѣлецъ, д. каз.	при оз. Городищѣ.	45	58	2	6	7	
1391	Загорье, д. вл.	при р. Желчѣ.	50	56	1	3	7	
1392	Луготино (Лугати- но), д. каз.	при р. Желчѣ.	45	57	2	7	11	
1393	Луготино (Лугати- но), д. вл.	при р. Желчѣ.	45	57	8	30	41	
1394	Вязовицы, д. каз.	при р. Желчѣ.	45	57	6	26	40	
1395	Вязовицы, д. вл.	при р. Желчѣ.	45	57	5	8	9	
1396	Великуша, д. каз.	при р. Желчѣ.	44	56	2	7	5	
1397	Нажеровье (На- жаровья), д. каз.	при р. Желчѣ.	47	58	3	6	5	
1398	Нажеровье (Нажа- ровья), д. вл.	при р. Желчѣ.	47	58	15	41	39	
1399	Нисконово, д. каз.	при р. Желчѣ.	48	59	3	6	4	
1400	Гривки, д. каз.	при р. Желчѣ.	45	57	5	13	12	
1401	Нустошь Гривки, д. мѣщ.	при р. Желчѣ.	45	57	1	8	7	
1402	Козлово, д. каз.	при р. Желчѣ.	55	64	9	29	36	
1403	Горка, д. каз.	при р. Ремдѣ.	45	58	6	18	27	
1404	Голодуша, д. каз.	при р. Ремдѣ.	47	59	7	15	25	
1405	Витеря 1-е (Вѣ- теря), д. каз.	при р. Ремдѣ.	49	61	6	23	26	
1406	Витеря 2-е (Вѣ- теря), д. каз.	при р. Ремдѣ.	49	61	6	23	26	
1407	Витеря 3-е (Вѣ- теря), д. каз.	при р. Ремдѣ.	48	60	6	22	26	
1408	Гребелево, д. каз.	при р. Ремдѣ.	50	62	10	29	27	
1409	Воронино, д. каз.	при р. Ремдѣ.	50	62	3	10	11	
1410	Сычево, д. каз.	при р. Ремдѣ.	50	62	5	17	21	
1411	Ремда, погостъ.	при р. Ремдѣ.	50	62	4	12	13	Церковь православная.
1412	Ремда, д. каз.	при р. Ремдѣ.	50	62	9	28	29	
1413	Болдырево, д. каз.	при р. Ремдѣ.	50 ¹ / ₂	62	10	21	32	
1414	Заболотье, д. каз.	при р. Ремдѣ.	53	63	8	22	28	
1415	Колъ, д. каз.	при р. Ремдѣ.	45	64	9	15	17	
1416	Нустошь Кольско (Нустошка), д. каз.	при колодцѣ.	46	59	2	8	7	
1417	Голошигъ, д. каз.	при колодцѣ.	43	57	5	25	18	
1418	Балахново, д. каз.	при р. Ремдѣ.	45	58	1	2	3	
1419	Балахново, д. вл.	при р. Ремдѣ.	45	58	8	30	41	

№	НАЗВАНІЕ НАСЕЛЕННЫХЪ МЪСТЪ.	ПОЛОЖЕНІЕ.	РАЗСТОЯНІЕ ВЪ ВЕРСТАХЪ.		ЧИСЛО ДВОРОВЪ.	ЧИСЛО ЖИТЕЛЕЙ.		Церкви и молитвенныя зданія; учебныя и благотворительныя заведенія; почтовые станціи; ярмарки, базары, пристани; фабрики и заводы и т. п.
			Отъ уѣзди. города.	Отъ станов. кварт.		м. п.	ж. п.	
	<i>При оз. Чудскомъ и близъ него.</i>							
1420	Сосново, д. каз.	при оз. Чудскомъ.	30	35	34	91	84	Часовня православная.
1421	Загорье, д. каз.	при оз. Чудскомъ.	31	36	5	13	16	
1422	Подлинье, д. вл.	при оз. Чудскомъ.	32	37	15	40	50	
1423	Раскопелъ, д. каз.	при оз. Чудскомъ.	33	40	39	123	130	Часовень православныхъ 2.
1424	Заходцы, д. каз.	при оз. Чудскомъ.	40	38	7	24	21	
1425	Мда, погостъ.	при оз. Чудскомъ.	40	38	5	12	14	Церковь православная. Приходское училище. Ярмарка.
1426	Мда, д. каз.	при заливѣ оз. Чудскаго.	40	38	45	125	110	
1427	Драготинъ (Дороготня), д. каз.	при оз. Чудскомъ.	43	41	34	112	113	
1428	Островецъ, д. каз.	при оз. Чудскомъ.	50	50	65	189	191	Часовня православная.
1429	Подолешье, д. каз.	при оз. Чудскомъ.	55	55	38	109	114	Часовня православная.
1430	Подборовье, д. каз.	при оз. Чудскомъ.	60	58	28	85	94	
1431	Желачекъ, д. каз.	на островѣ Чудскаго озера.	60	65	31	91	100	
1432	Кобылье Городище, пог.	при оз. Чудскомъ.	56	65	4	13	14	Церковь православная. Приходское училище.
1433	Кобылье Городище, д. каз.	при оз. Чудскомъ.	56	65	8	26	25	
1434	Таборъ (Табары), д. каз.	при колодцѣ.	56	65	4	16	24	
1435	Самолва (Сомолва), д. каз.	при оз. Чудскомъ.	57	65	5	19	16	Часовня православная. Волостное правленіе. Приходское училище. Почтовая станція обывательская.
1436	Казаковцы, д. каз.	при колодцѣ.	60	64	52	101	116	
1437	Ершово, д. каз.	при колодцѣ.	61	64	12	46	45	
1438	Верховье, д. каз.	при рч. Верховьѣ.	62	65	3	10	13	
1439	Каменка, д. каз.	при колодцѣ.	60	65	5	19	16	
1440	Тетерница, д. каз.	при колодцѣ.	59	65	2	7	6	
1441	Островъ, д. каз.	при колодцѣ.	59	64	13	38	27	
1442	Чудская Рудница, д. каз.	при оз. Чудскомъ и колодцѣ.	60	61	43	141	130	
1443	Еневы Заходы, д. каз.	при колодцѣ.	62	61	8	12	11	
1444	Заходцы Чудскіе, д. каз.	при колодцѣ.	64	63	21	53	60	
1445	Лугъ Чухны, д. каз.	при колодцѣ.	60	65	23	87	90	Лютеранская молельня.
1446	Власова Грива, д. каз.	при колодцѣ.	60	65	2	10	9	
1447	Замошье, д. каз.	при колодцѣ.	59	64	4	11	9	
1448	Пнево, д. каз.	при колодцѣ.	60	60	10	27	29	
1449	Сосняцы, д. каз.	при оз. Чудскомъ.	70	67	2	5	7	

№	НАЗВАНІЕ НАСЕЛЕННЫХЪ МѢСТЪ.	ПОЛОЖЕНІЕ.	РАЗСТОЯНІЕ ВЪ ВЕРСТАХЪ.		ЧИСЛО ДВОРОВЪ.	ЧИСЛО ЖИТЕЛЕЙ.		Церкви и молитвенныя зданія; учебныя и благотвори- тельныя заведенія; почто- выя станціи; ярмарки, ба- зары, пристани; фабрики и заводы и т. п.
			Отъ уѣздн. города.	Отъ станок. кварт.		м. п.	ж. п.	
1450	Путково большое (Ровница, Ровья), д. каз.	при оз. Чудскомъ.	70	67	2	6	8	
1451	Хожутово (Малая Ровья), д. каз.	при оз. Чудскомъ.	74	70	11	28	31	
1452	Зазыбенъе, д. каз.	при оз. Чудскомъ.	75	70	19	53	55	
1453	Кузововщина, д. каз.	при колодецъ.	70	60	5	26	27	
<i>По р. Лудвѣ.</i>								
1454	Валюхино, д. сл.	при р. Лудвѣ.	46	58	1	1	1	
1455	Боровикъ, д. сл.	при р. Лудвѣ.	60	52	17	56	64	
1456	Аксентьево, д. каз.	при р. Лудвѣ.	60	52	6	25	19	
1457	Карповщина, д. каз.	при р. Лудвѣ.	70	62	5	12	13	
1458	Исаковщина, д. каз.	при р. Лудвѣ.	71	63	6	11	15	
1459	Лудва, д. каз.	при р. Лудвѣ.	60	52	17	56	70	
1460	Теребище, д. каз.	при р. Лудвѣ.	74	50	13	47	51	
<i>При Псковскомъ озе- рѣ и между озеромъ и трактомъ.</i>								
1461	Балсово, д. каз.	при оз. Псковскомъ.	70	55	9	49	33	
1462	Дубъ, д. сл.	при оз. Псковскомъ.	91	58	15	47	59	
1463	Щедрово, д. сл.	при оз. Псковскомъ.	90	60	3	8	12	Часовня православная.
1464	Ляно, д. каз.	при оз. Псковскомъ.	60	45	23	81	89	
1465	Вагляцы, д. сл.	при оз. Псковскомъ.	81	51	10	32	45	Часовня православная.
1466	Губа, д. сл.	при оз. Псковскомъ.	80	50	4	16	11	
1467	Путково, д. каз.	при колодецъ.	85	40	4	10	19	
1468	Перелазъ, д. каз.	при рч. Мятникъ.	78	50	6	18	25	
1469	Усаднице, д. каз.	при рч. Мятникъ.	77	47	6	26	32	
1470	Горушка (Горка), д. сл.	при колодецъ.	81	53	2	11	9	
1471	Вепрево, д. сл.	при колодецъ.	80	50	4	15	17	
1472	Лопатино, д. каз.	при рч. Мятникъ.	78	48	6	11	16	
1473	Пустель Вшня- ково, д. сл.	при колодецъ.	79	53	1	1	—	
1474	Анашкино, д. каз.	при колодецъ.	75	28	8	32	34	
1475	Ершово, д. каз.	при колодецъ.	75	28	3	8	14	
1476	Барская Гора, д. каз.	при колодецъ.	75	40	6	24	22	Возостное правленіе.
1477	Маслогостицы, по- гостъ.	при колодецъ.	75	40	4	15	13	Церковь православная. Сель- ское приходское училище.
1478	Середка (Середній Путь), д. каз.	при колодецъ.	75	40	12	36	34	Возостное правленіе. Обыва- тельская почтовая станція.
1479	Мясницы, д. каз.	при колодецъ.	75	38	19	27	23	

№	НАЗВАНІЕ НАСЕЛЕННЫХЪ МѢСТЪ.	ПОЛОЖЕНІЕ.	РАЗСТОЯНІЕ ВЪ ВЕРСТАХЪ.		ЧИСЛО ДВОРОВЪ.	ЧИСЛО ЖИТЕЛЕЙ.		Церкви и молитвенныя зданія; учебныя и благотворительныя заведенія; почтовые станціи; ярмарки, базары, пристани; фабрики и заводы и т. п.
			Отъ уѣздн. города.	Отъ станов. кварт.		м. п.	ж. п.	
1480	Вергино (Вердина), д. каз.	при колодцѣ.	76	29	8	25	36	
1481	Лайкино, д. вл.	при колодцѣ.	74	28	1	7	6	
1482	Грядище, д. каз.	при колодцѣ.	76	40	29	123	115	
1483	Тепликово, д. вл.	при колодцѣ.	75	38	1	3	4	
1484	Задобрицы (Задобрыня), д. каз.	при колодцѣ.	81	45	1	6	6	
1485	Пупково, д. каз.	при колодцѣ.	85	40	4	10	19	
1486	Заходцы, д. вл.	при колодцѣ.	40	48	5	12	11	
	По лѣвую сторону почтового тракта. По р. Желчь и близь нея.							
1487	Бятицы, д. каз.	при колодцѣ.	35	30	14	37	40	
1488	Новая деревня, д. вл.	при рч. Дубенкѣ.	32	36	3	20	16	
1489	Низово (Новника), д. вл.	при рч. Дубенкѣ и руч. безымянномъ.	34	37	4	22	17	
1490	Заводово, д. вл.	при рч. Дубенкѣ.	35	36	5	12	13	
1491	Усадьба Рѣчково, д. вл.	при рч. Дубенкѣ.	40	31	1	8	—	Часовня православная.
1492	Рѣчково, сц. вл.	при колодцѣ.	40	25	1	8	7	
1493	Язбы (Язва), д. вл.	при рч. Дубенкѣ	38	33	4	19	12	
1494	Пески, д. вл.	при рч. Дубенкѣ.	40	31	5	23	18	
1495	Поляна, пог.	при колодцѣ.	51	18	4	4	8	Церковь православная.
1496	Дубницы (Дубяги), сц. вл.	при рч. Дубенкѣ.	46	34	1	2	3	Часовня православная. Мельница водяная.
1497	Дубницы, д. вл.	при колодцѣ.	50	25	1	7	6	
1498	Дубницы, сц. вл.	при колодцѣ.	45	40	1	12	13	
1499	Екатериновское, д. вл.	при колодцѣ.	50	25	1	8	7	
1500	Заклинье, д. вл.	при колодцѣ.	45	29	1	3	4	
1501	Каменка, д. вл.	при рч. Дубенкѣ.	45	29	7	18	27	Мельница водяная.
1502	Грязная Желча, д. вл.	при р. Желчѣ.	51	18	9	24	20	
1503	Баранова Желча, д. каз. и вл.	при р. Желчѣ.	51	18	9	24	20	
1504	Раскопель, сц. вл.	при колодцѣ.	51	18	1	3	6	
1505	Заручевье, сц. вл.	при руч. безымянномъ.	51	18	1	10	5	
1506	Заборье, сц. вл.	при руч. безымянномъ.	51	18	1	10	5	
1507	Городецъ, д. каз.	при оз. Городцѣ.	51	18	16	46	47	
1508	Овсянкино, мыза вл.	при колодцѣ.	50	20	2	2	3	

№	НАЗВАНІЕ НАСЕЛЕННЫХЪ МѢСТЪ.	ПОЛОЖЕНІЕ.	РАЗСТОЯНІЕ ВЪ ВЕРСТАХЪ.		ЧИСЛО ДВОРОВЪ.	ЧИСЛО ЖИТЕЛЕЙ.		Церкви и молитвенныя зданія; учебныя и благотворительныя заведенія; почтовые станціи; ярмарки, базары, пристани; фабрики и заводы и т. п.
			Отъ уѣзди. города.	Отъ стан. кварт.		м. п.	ж. п.	
1509	Овсяннино, д. вл.	при колодцѣ.	50	20	9	22	25	
1510	Федьково, д. каз.	при колодцѣ.	53	17	6	15	17	
1511	Ковошково, д. каз.	при р. Желчѣ.	50	49	2	17	16	
1512	Марьино, д. вл.	при колодцѣ.	51	49	1	9	6	
1513	Воронцова (Сланщина, Воронежъ), д. каз.	при р. Желчѣ	51	15	9	21	24	
1514	Закровиенъе, д. каз.	при колодцѣ.	53	13	12	31	35	
1515	Корытно, д. вл.	при колодцѣ.	55	23	5	24	30	
1516	Балашниково, д. каз.	при колодцѣ.	38	48	6	17	19	
1517	Балашниково д. вл.	при колодцѣ.	40	40	2	11	10	
1518	Телцино, д. каз.	при колодцѣ.	39	46	5	13	10	
1519	Медвѣдово, д. каз.	при колодцѣ.	40	45	4	12	13	
1520	Чечевино, д. вл.	при р. Волосянкѣ и колодцѣ.	45	19	7	6	15	
1521	Надозерье, д. каз.	при колодцѣ.	67	15	4	8	17	
1522	Зубовщина, д. вл.	при колодцѣ.	65	7	13	36	33	
1523	Волошно, д. каз. и вл.	при колодцѣ.	67	8	21	57	49	
1524	Жидицко (Жидичкова), д. вл.	при колодцѣ.	49	13	12	44	47	
1525	Блянско, д. вл.	при оз. Блянскомъ.	50	9	5	19	23	Заводъ винокуренный.
1526	Жидицко, д. вл.	при колодцѣ.	45	17	2	10	15	
1527	Екатериновское, д. вл.	при колодцѣ.	50	25	1	8	7	
1528	Блянско, д. вл.	при р. Желчѣ.	50	24	1	11	15	
1529	Глобово, д. вл.	при колодцѣ.	80	12	1	3	4	
1530	Усаднище (Шипулино), д. вл.	при колодцѣ.	50	23	3	4	5	
1531	Себежекъ (Новая), д. вл.	при колодцѣ.	60	37	2	15	11	
1532	Раскопель, сц. вл.	при колодцѣ.	40	30	1	4	3	
1533	Жеребятны, д. вл.	при колодцѣ.	70	14	15	30	40	
1534	Жеребятны, сц. вл.	при колодцѣ.	60	18	1	3	3	
1535	Домкино, пустошь вл.	при колодцѣ.	60	13	1	8	9	
1536	Дуброшкино, мельница.	при колодцѣ.	57	4	2	4	2	Мукомольная водяная мельница.
1537	Дуброшкино, сц. вл.	при колодцѣ.	82	4	1	4	3	
1538	Дуброшкино (Дубровщина), д. вл.	при рч. Пертицѣ.	79	4	23	87	77	
1539	Юхново, д. каз.	при р. Желчѣ и колодцѣ.	57	12	15	49	57	
1540	Юхново, мельница.	при р. Желчѣ.	50	15	2	7	5	Мукомольная водяная мельница.

№	НАЗВАНІЕ НАСЕ- ЛЕННЫХЪ МѢСТЪ.	ПОЛОЖЕНІЕ.	РАЗСТОЯНІЕ ВЪ ВЕРСТАХЪ.		ЧИСЛО ДВОРОВЪ.	ЧИСЛО ЖИТЕЛЕЙ.		Церкви и молитвенныя зда- нія; учебныя и благотвори- тельные заведенія; почто- выя станціи; ярмарки, ба- зары, пристани; фабрики и заводы и т. п.
			Отъ уѣздн. города.	Отъ станов. кварт.		м. п.	ж. п.	
	<i>Между рр. Бѣлкою и Еглиною.</i>							
1541	Забѣльска, д. каз. и вл.	при колодецѣ.	57	10	12	47	39	
1542	Горско Рогово (Гор- ско-Загорье), д. каз.	при колодецѣ.	55	7	18	46	51	
1543	Заполье (Горско- Заполье), д. вл.	при колодецѣ.	64	8	8	31	41	
1544	Логъ (Горска-Логъ), д. каз.	при колодецѣ.	66	6	3	14	12	
1545	Заборовка (Горска- Заборовка), д. каз.	при колодецѣ.	67	5	4	17	24	
1546	Безви (Безьва), д. вл.	при колодецѣ.	81	4	15	72	84	Волостное правленіе.
1547	Борки, д. вл.	при колодецѣ.	84	18	5	13	16	
1548	Родня, д. вл.	при колодецѣ.	67	станов. кварт.	4	13	14	
1549	Родня, сц. вл.	при колодецѣ.						
1550	Затобино (З а т о - бенье), д. вл.	при колодецѣ.	65	3	12	45	38	
1551	Вороповщина, д. вл.	при колодецѣ.	65	1	10	42	31	
1552	Марьино, д. вл.	при колодецѣ.	65	2	8	33	33	
1553	Красное Село, д. вл.	при колодецѣ.	62	6	1	7	13	
1554	Сорокино, д. вл.	при колодецѣ.	82	5	3	18	15	
1555	Подгарье, д. вл.	при колодецѣ.	62	6	1	1	3	
1556	Замежиничье, д. вл.	при колодецѣ.	63	6	22	84	90	
1557	Вороново (Наумов- щина), д. каз.	при колодецѣ.	63	8	26	82	80	
1558	Мишина Гора, д. каз.	при колодецѣ.	60	7	8	32	31	
1559	Гвоздно, поз.	при колодецѣ.	66	7	4	14	12	Церковь православная. Приход- ское училище. Ярмарокъ 3.
1560	Теребъ, д. каз.	при колодецѣ.	65	8	10	32	44	Почтовая сельская станція.
1561	Молоди, д. каз.	при колодецѣ.	75	16	10	29	30	
1562	Желачекъ (Желац- кая), д. каз.	при колодецѣ.	72	15	6	22	19	
1563	Аксова, д. каз.	при колодецѣ.	72	19	6	21	27	
1564	Горнятица, д. каз.	при колодецѣ.	76	18	7	21	26	
1565	Елешно, д. каз.	при колодецѣ.	72	16	14	50	62	Запасный общественный мага- зинъ.
1566	Федово, д. каз.	при колодецѣ.	73	15	11	42	38	
1567	Подчасовенье (Под- часовья), д. каз.	при колодецѣ.	73	20	4	11	6	
1568	Норозово, д. каз.	при колодецѣ.	74	20	6	12	7	
1569	Столобъ, д. вл.	при колодецѣ.	80	4	1	5	4	
1570	Подоль, д. вл.	при колодецѣ.	86	23	14	30	35	

№	НАЗВАНІЕ НАСЕЛЕННЫХЪ МѢСТЪ.	ПОЛОЖЕНІЕ.	РАЗСТОЯНІЕ ВЪ ВЕРСТАХЪ.		ЧИСЛО ДВОРОВЪ.	ЧИСЛО ЖИТЕЛЕЙ.		Церкви и молитвенныя зданія; учебныя и благотворительныя заведенія; почтовые станціи; ярмарки, базары, пристани; фабрики и заводы и т. п.
			Отъ уѣздн. города.	Отъ станов. кварт.		м. п.	ж. п.	
1571	Дворище, д. вл.	при колодцѣ.	89	20	6	15	17	
1572	Тимофѣево, д. каз.	при колодцѣ.	86	16	4	15	14	
1573	Высоково, д. вл.	при колодцѣ.	86	23	11	30	27	
1574	Замогилье, д. вл.	при колодцѣ.	80	17	20	53	56	
1575	Зарѣчье, д. вл.	при колодцѣ.	80	17	1	6	4	
	<i>Между р. Еглиною и границею Лужскаго уѣзда.</i>							
1576	Дубокъ, д. вл.	при колодцѣ.	80	24	7	34	38	
1577	Дубокъ, д. вл.	при колодцѣ.	68	19	12	39	14	
1578	Спманскій Логъ, д. вл.	при р. Еглинѣ.	80	17	20	52	60	
1579	Записанье, д. вл.	при колодцѣ.	83	20	7	22	30	
1580	Быстрѣево, поз.	при колодцѣ.	80	24	4	11	10	Церковь православная. Приходское училище.
1581	Давыдово, д. вл.	при р. Лютѣ.	82	19	21	60	71	
1582	Рѣка, д. вл.	при р. Лютѣ.	81	20	1	20	29	
1583	Усть (Уети), д. вл.	при р. Лютѣ.	81	20	1	2	3	
1584	Устье, д. вл.	при колодцѣ.	60	15	1	2	2	
1585	Тетерька, сц. вл.	при р. Лютѣ.	82	22	1	—	3	
1586	Тетерька, д. вл.	при колодцѣ.	80	45	4	12	13	
1587	Опалево, д. вл.	при оз. Каменномъ.	82	22	7	23	32	
1588	Опалево, д. вл.	при колодцѣ.	70	42	3	11	12	
1589	Творожково, сц. вл.	при оз. Выскаднѣ.	81	25	1	—	7	
1590	Финсва Гора (Гаврилова Горá), д. вл.	при колодцѣ.	82	23	10	30	4	
1591	Царицыно, сц. вл.	при колодцѣ.	46	30	1	2	2	
1592	Мокруха, д. вл.	при колодцѣ.	50	20	1	3	3	
1593	Буанцово, д. вл.	при колодцѣ.	70	40	3	11	12	
1594	Копонково, д. вл.	при колодцѣ.	80	40	2	11	12	
1595	Затобенье, д. вл.	при колодцѣ.	79	49	2	12	11	
1596	Копонково, д. вл.	при колодцѣ.	92	29	1	2	2	
1597	Плавково, д. вл.	при руч. безыменномъ.	90	25	6	13	12	
1598	Новоселье, д. вл.	при р. Лютѣ.	92	40 ¹ / ₂	6	21	19	
1599	Бѣльско, д. вл.	при оз. Бѣльскомъ.	87	36	15	68	71	
1600	Бѣльско, д. вл.	при колодцѣ.	80	25	1	8	7	
1601	Зарученье, д. вл.	при колодцѣ.	86	37	11	36	44	
1602	Жабно (Круглицы) д. вл.	при колодцѣ.	85	18	9	34	34	
1603	Соковницы, д. вл.	при колодцѣ.	84	19	16	53	59	
1604	Узьмино (Удмино), д. каз.	при оз. безыменномъ.	74	20	18	54	64	Волостное правленіе.
1605	Узьмино, сц. вл.	при колодцѣ.	60	30	1	6	4	

№	НАЗВАНІЕ НАСЕ- ЛЕННЫХЪ МѢСТЪ.	ПОЛОЖЕНІЕ.	РАЗСТОЯНІЕ ВЪ ВЕРСТАХЪ.		ЧИСЛО ДВОРОВЪ.	ЧИСЛО ЖИТЕЛЕЙ.		Церкви и молитвенныя зда- нія; учебныя и благотвори- тельныя заведенія; почто- выя станціи; ярмарки, ба- зары, пристани; фабрики и заводы и т. п.
			Отъ уѣздн. города.	Отъ станов. кварт.		м. п.	ж. п.	
1606	Узьмино, <i>сц. вл.</i>	при колодцѣ.	71	3	2	5	4	
1607	Зовки, <i>д. вл.</i>	при рч. Дряжнѣ.	80	35	20	88	99	
1608	Гарн, <i>д. вл.</i>	при колодцѣ.	80	30	5	17	15	
1609	Озерено, <i>д. вл.</i>	при колодцѣ.	80	30	5	18	16	
1610	Шотрово, <i>д. вл.</i>	при колодцѣ.	78	30	3	17	16	
1611	Дворище, <i>д. каз.</i>	при рч. Курянкѣ.	80	32	4	20	13	
1612	Курско, <i>д. каз.</i>	при рч. Курянкѣ.	80 ^{1/2}	30 ^{1/2}	4	12	8	
1613	Шнево, <i>д. вл.</i>	при колодцѣ.	70	26	1	8	8	
1614	Зарѣчье, <i>д. вл.</i>	при колодцѣ.	69	25	1	1	3	
1615	Исаево, <i>д. каз.</i>	при колодцѣ.	70	30	7	22	24	
1616	Кириловичи 1-е, <i>д. вл.</i>	при колодцѣ.	80	33	2	8	9	
1617	Кириловичи 2-е, <i>д. вл.</i>	при колодцѣ.	80	35	5	23	23	
1618	Пруссово, <i>д. вл.</i>	при колодцѣ.	81	37	5	21	26	
1619	Шатовщина, <i>д. каз.</i>	при колодцѣ.	82	30	5	24	25	
1620	Радонка, <i>д. каз.</i>	при колодцѣ.	79	31	6	15	13	
1621	Ульденская Горка, <i>д. вл.</i>	при колодцѣ.	81	30	1	6	7	
1622	Рожникъ, <i>сц. вл.</i>	при р. Лютѣ.	80	28	1	1	2	
1623	Тросно (Троснова), <i>д. вл.</i>	при колодцѣ.	60	18	29	104	90	
1624	Комаръ, <i>д. вл.</i>	при колодцѣ.	60	20	13	52	55	
1625	Зарѣчье, <i>д. вл.</i>	при колодцѣ.	47	18	10	36	24	
1626	Котони 1-е (Ко- тыши), <i>д. каз.</i>	при р. Лютѣ.	87	30	10	33	43	
1627	Котони 2-е (Ко- тыши), <i>д. каз.</i>	при р. Лютѣ.	87	30	4	11	14	
1628	Большое Занолье, <i>д. каз.</i>	при р. Лютѣ и ко- лодцѣ.	80	21	13	54	45	
1629	Потесъ, <i>д. вл.</i>	при колодцѣ.	80	18	5	16	19	
1630	Бурашово (Бурше- во), <i>д. вл.</i>	при колодцѣ.	80	18	6	8	11	
1631	Горка, <i>д. каз.</i>	при рч. Музовѣркѣ и колодцѣ.	60	15	12	52	61	Обывательская почтовая стан- ція.
1632	Музовѣръ (Мазо- вѣръ), <i>д. каз.</i>	при рч. Музовѣркѣ и колодцѣ.	60	15	13	53	62	Общественный сельскій запас- ный магазинъ.
1633	Островъ, <i>д. каз.</i>	при р. Лютѣ и ко- лодцѣ	64	15	35	123	130	
1634	Усадьце Родовое, <i>д. вл.</i>	при колодцѣ.	62	14	1	9	8	
1635	Турецъ, <i>д. каз.</i>	при р. Плюссѣ.	75	30	15	116	113	
1636	Межникъ, <i>д. каз.</i>	при р. Плюссѣ.	75	30	24	93	97	
1637	Новоселье, <i>д. вл.</i>	при колодцѣ.	70	30	16	54	63	
1638	Лосицы, <i>пог.</i>	при рч. Дряжнѣ.	75	30	6	13	14	Церковь православная.
1639	Дряжна, <i>д. вл.</i>	при рч. Дряжнѣ.	72	33	9	43	42	

№	НАЗВАНІЕ НАСЕ- ЛЕННЫХЪ МѢСТЪ.	ПОЛОЖЕНІЕ.	РАЗСТОЯНІЕ ВЪ ВЕРСТАХЪ.		ЧИСЛО ДВОРОВЪ.	ЧИСЛО ЖИТЕЛЕЙ.		Церкви и молитвенныя зда- нія; учебныя и благотвори- тельные заведенія; почто- выя станціи; ярмарки, ба- зары, приставы; фабрики и заводы и т. п.
			Отъ уѣздн. города.	Отъ станов. кварт.		м. п.	ж. п.	
1640	Горка, д. вл.	при колодцѣ.	72	32	6	23	29	Часовня православная.
1641	Полицы (Шалица), д. вл.	при рч. Зуйкѣ.	70	32	12	35	33	
1642	Липки, д. вл.	при колодцѣ.	72	34	1	5	5	
1643	Карново, д. вл.	при рч. Дряжнѣ.	72	32	6	31	35	
1644	Хеймо, д. вл.	при руч. Холодномъ.	67	30	9	27	34	
1645	Пестка, д. вл.	при р. Дряжнѣ.	70	25	8	32	31	
1646	Люболово, д. каз.	при р. Дряжнѣ.	75	30	15	68	75	
1647	Юшенка, д. вл.	при р. Дряжнѣ.	70	22	1	2	4	
1648	Щербова Гора, д. вл.	при р. Дряжнѣ.	69	21	1	2	1	
1649	Щербова Гора, д. каз.	при р. Дряжнѣ.	72	27	6	18	16	
1650	Винская Гора (Вин- кина Гора), д. каз.	при рч. Дряжнѣ и колодцѣ.	72	27	7	28	28	
1651	Винская Гора, д. вл.	при колодцѣ.	70	69	1	10	11	
1652	Лисья Горка, д. вл.	при колодцѣ.	81	40	1	4	5	
1653	Логъ, д. вл.	при р. Плюссѣ.	92	37	1	1	2	
1654	Заполье малое, д каз.	при колодцѣ.	75	30	7	28	27	
1655	Новая деревня, д. вл.	при колодцѣ.	75	30	2	10	13	
1656	Знаменско, усадьба вл.	при колодцѣ.	60	15	1	2	4	
1657	Жеребятныи, д. вл.	при колодцѣ.	53	14	11	19	17	
1658	Озерено, сц. вл.	при колодцѣ.	75	18	1	3	4	
1659	Подгорье, сц. вл.	при колодцѣ.	50	4	8	7	8	
1660	Бонечекъ, д. вл.	при колодцѣ.	60	17	1	4	5	
1661	Михайловское, д. вл.	при колодцѣ.	74	19	1	7	6	
1662	Исаево, д. вл.	при колодцѣ.	80	30	2	10	11	
1663	Дуброшкино, сц. вл.	при колодцѣ.	79	15	1	8	7	
1664	Гари, сц. вл.	при колодцѣ.	60	15	1	6	4	
1665	Гари, д. вл.	при колодцѣ.	60	15	4	8	7	
1666	Исаево, сц. вл.	при колодцѣ.	75	29	2	15	14	
1667	Жуковско, д. вл.	при колодцѣ.	60	21	12	14	12	
1668	Жуковско, сц. вл.	при колодцѣ.	60	21	1	4	7	
1669	Шалибино, сц. вл.	при колодцѣ.	54	20	1	7	8	
1670	Половка, сц. вл.	при колодцѣ.	60	20	1	5	3	
1671	Пашенная Грива, д. вл.	при колодцѣ.	60	21	4	13	12	
1672	Марьино, сц. вл.	при колодцѣ.	45	9	3	12	11	
1673	Дряжно, сц. вл.	при р. Дряжнѣ.	70	30	1	12	13	
1674	Дряжно, д. вл.	при р. Дряжнѣ.	70	30	9	28	30	
1675	Шрусое, д. вл.	при колодцѣ.	78	41	14	44	75	

№	НАЗВАНІЕ НАСЕЛЕННЫХЪ МѢСТЪ.	ПОЛОЖЕНІЕ.	РАЗСТОЯНІЕ ВЪ ВЕРСТАХЪ.		ЧИСЛО ДВОРОВЪ.	ЧИСЛО ЖИТЕЛЕЙ.		Церкви и молитвенныя зданія; учебныя и благотворительныя заведенія; почтовые станціи; ярмарки, базары, пристани; фабрики и заводы и т. п.
			Отъ уѣздн. города.	Отъ станон. кварт.		м. п.	ж. п.	
1676	Юшенка, <i>сц. вл.</i>	при р. Дряжигѣ.	60	40	1	3	4	
1677	Рѣвн, <i>мукомол. мельн.</i>	при р. Лютѣ.	60	40	2	7	6	Мукомольная мельница.
1678	Бѣшково, <i>д. вл.</i>	при колодцѣ.	70	41	1	—	1	
1679	Александровско, <i>усадьба вл.</i>	при колодцѣ.	71	40	1	—	2	
1680	Соловьи, <i>д. каз.</i>	при колодцѣ.	47	36	1	4	3	
1681	Бѣшково, <i>д. вл.</i>	при колодцѣ.	50	30	1	12	14	
1682	Родовое, <i>д. вл.</i>	при колодцѣ.	80	15	1	14	15	
1683	Домкино, <i>д. вл.</i>	при колодцѣ.	75	11	1	8	7	
1684	Бѣльско, <i>д. вл.</i>	при колодцѣ.	72	11	1	4	8	
1685	Знаменско, <i>д. вл.</i>	при колодцѣ.	80	25	1	7	8	
<i>Въ юго-западной части уѣзда, между трактомъ и границами Псковской губерніи и Лужскаго уѣзда.</i>								
1686	Городня, <i>д. вл.</i>	при рчч. Черной и Лудвицѣ.	53	33	32	17	14	
1687	Городня, <i>сц. каз.</i>	при колодцѣ.	60	70	4	18	14	
1688	Подлудвичье, <i>д. каз.</i>	при колодцѣ.	60	70	5	19	24	
1689	Городня, <i>д. вл.</i>	при колодцѣ.	80	80	10	14	12	
1690	Молитвино, <i>д. вл.</i>	при колодцѣ.	80	79	3	11	12	
1691	Люботежъ, <i>д. вл.</i>	при колодцѣ.	85	40	14	44	43	
1692	Люботежъ, <i>муком. мельн.</i>	при рчч. Люботежѣ.	63	35	2	8	9	Мельница мукомольная.
1693	Гора <i>д. вл.</i>	при рчч. Черной и Лудвицѣ.	53	32	9	17	14	
1694	Мазирино, <i>д. каз.</i>	при рчч. Лудвицѣ.	82	32	8	25	22	
1695	Гридино (Грехнево), <i>д. каз.</i>	при колодцѣ.	84	28	13	41	43	
1696	Закруничье, <i>д. каз.</i>	при колодцѣ.	90	35	10	34	39	
1697	Гверадонь, <i>д. каз.</i>	при оз. Дудинѣ.	83	26	13	47	35	
1698	Сутокп, <i>д. каз.</i>	при р. Лудвицѣ.	85	29	5	23	22	Мельницъ водяныхъ 2.
1699	Сукна Гора, <i>д. каз.</i>	при р. Лудвицѣ и рчч. Иванскомъ.	83	27	9	24	33	
1700	Дудино, <i>д. каз.</i>	при оз. Дудинѣ.	81	25	9	31	35	
1701	Сержа, <i>д. каз.</i>	при р. Лудвицѣ и рчч. Иванскомъ.	83	26	12	35	40	
1702	Усадище, <i>сц. вл.</i>	при колодцѣ.	90	24	1	4	4	
1703	Мазирино Старое, <i>д. каз.</i>	при рчч. Лудвицѣ.	82	32	8	25	32	
1704	Мельницы, <i>д. каз.</i>	при р. Меленкѣ.	80	35	20	103	91	
1705	Конечекъ, <i>д. вл.</i>	при колодцѣ.	83	32	14	47	58	
1706	Мельницы, <i>погостъ.</i>	при р. Меленкѣ.	80	35	6	19	18	Церковь православная. Сельское приходское училище.

№	НАЗВАНІЕ НАСЕ- ЛЕННЫХЪ МѢСТЪ.	ПОЛОЖЕНІЕ.	РАЗСТОЯНІЕ ВЪ ВЕРСТАХЪ.		ЧИСЛО ДВОРОВЪ.	ЧИСЛО ЖИТЕЛЕЙ.		Церкви и молитвенныя зда- нія; учебныя и благотвори- тельные заведенія; почто- выя станціи; ярмарки, ба- зары, пристани; фабрики и заводы и т. п.
			Отъ уѣздн. города.	Отъ станов. кварт.		м. п.	ж. п.	
1707	Лутово, д. каз.	при колодецѣ.	82	35	19	102	92	
1708	Коровье Село (Ко- ровье Сельцо, Брю- ково), д. каз.	при колодецѣ.	81	30	5	14	17	
1709	Володи, д. каз.	при колодецѣ.	81	37	7	50	37	
1710	Лантсево, д. каз.	при колодецѣ.	82	35	4	9	15	
1711	Подпозолье, д. каз.	при колодецѣ.	82	35	9	31	38	
1712	Бонечекъ въ Мель- ницахъ, д. каз.	при колодецѣ.	77	35	4	10	16	
1713	Подмошье, д. каз.	при колодецѣ.	77	38	12	30	38	
1714	Спасовщина, д. вл.	при колодецѣ.	70	38	3	6	6	
1715	Шшулинно, д. вл.	при колодецѣ.	84	39	13	43	42	
1716	Палибино, д. вл.	при колодецѣ.	55	34	11	42	41	
1717	Палибино, сц. вл.	при колодецѣ.	94	20	1	7	8	
1718	Варугино (Вирули- но), д. каз.	при колодецѣ.	84	32	3	24	22	
1719	Москва, д. каз.	при колодецѣ.	84	38	4	20	21	
1720	Вязки большіе, д. каз.	при колодецѣ.	93	38	14	49	53	
1721	Вязки малые, д. каз.	при колодецѣ.	85	39	9	14	19	
1722	Заходцы, д. каз.	при колодецѣ.	107	61	11	33	39	
1723	Кузнецово, д. вл.	при колодецѣ.	105	60	12	17	16	
1724	Поддубье, д. каз.	при колодецѣ.	105	60	18	39	43	
1725	Черемша, д. каз.	при колодецѣ.	105	60	14	41	50	
1726	Черемша, д. каз.	при колодецѣ.	105	59	11	14	12	
1727	Фомкино, д. каз.	при колодецѣ.	105	60	7	19	23	
1728	Уголки, д. каз.	при колодецѣ.	105	59	7	24	22	
1729	Уголки, д. каз.	при колодецѣ.	105	59	8	15	14	
1730	Гайкино, д. каз.	при колодецѣ.	105	60	16	20	27	
1731	Шушпаново, д. каз.	при колодецѣ.	100	56	17	57	63	
1732	Шушпаново, д. каз.	при колодецѣ.	100	56	17	40	45	
1733	Троицкая Гора, д. каз.	при колодецѣ.	102	55	30	160	167	
1734	Забродье (Сельцо), д. вл.	при колодецѣ.	101	54	18	42	43	
1735	Забродье, д. каз.	при колодецѣ.	64	39	4	6	5	
1736	Митюнино, д. каз.	при колодецѣ.	100	53	2	8	6	
1737	Митюнино, д. вл.	при колодецѣ.	100	53	2	4	2	
1738	Митюнино, сц. вл.	при рч. Митюненкѣ.	70	27	3	12	13	
1739	Каменка, д. каз.	при колодецѣ.	100	58	15	46	44	
1740	Каменка, д. каз.	при колодецѣ.	102	58	12	15	16	
1741	Заболотье, д. каз.	при колодецѣ.	100	58	21	29	26	
1742	Заболотье, д. каз.	при колодецѣ.	72	38	4	11	10	
1743	Шверчяха, д. каз.	при р. Плюсеѣ.	75	45	9	24	25	

№	НАЗВАНІЕ НАСЕ- ЛЕННЫХЪ МѢСТЪ.	ПОЛОЖЕНІЕ.	РАЗСТОЯНІЕ ВЪ ВЕРСТАХЪ.		ЧИСЛО ДВОРОВЪ.	ЧИСЛО ЖИТЕЛЕЙ.		Церкви и молитвенныя зда- нія; учебныя и благотвори- тельные заведенія; почто- выя станціи; ярмарки, ба- зары, пристани; фабрики и заводы и т. п.
			Отъ уѣздн. города.	Отъ станов. кварт.		м. п.	ж. п.	
1744	Борисовщина (Бо- рисовое Поле), д. каз.	при рр. Псковѣ и Чудки.	100	45	19	69	63	
1745	Борисовщина (Бо- рисовое Поле), д. каз.	при р. Псковѣ.	100	40	14	20	19	
1746	Заозерье 1-е, д. каз.	при колодцѣ и руч. Заднемъ Лужкѣ.	96	30	19	37	39	Мельница водяная.
1747	Заозерье 2-е, д. каз.	при руч. Заднемъ Лужкѣ.	96	30	14	37	39	
1748	Заозерье 3-е, д. каз.	при рч. Лютинѣ и оз. Лютинѣ.	96	30	10	35	45	Мельница водяная.
1749	Заозерье 3-е, д. каз.	при рч. Лютинѣ и оз. Лютинѣ.	96	30	5	14	14	Мельница водяная.
1750	Илощицы, 1-е д. каз.	при оз. Лютинѣ.	95	28	4	16	12	
1751	Илощицы 1-е, д. каз.	при колодцѣ.	95	28	1	6	2	
1752	Илощицы 2-е, д. каз.	при оз. Лютинѣ.	95	28	16	34	33	
1753	Илощицы 3-е, д. каз.	при оз. Лютинѣ.	95	28	9	18	22	
1754	Модосиновка, д. каз.	при колодцѣ.	95	40	14	19	16	
1755	Модосиновка, д. каз.	при колодцѣ.	88	50	10	17	16	
1756	Китино 1-е (Больш- шее), д. каз.	при р. Толбѣ.	87	30	19	133	140	
1757	Китино 2-е сред- нее, д. каз.	при р. Толбѣ.	87	30	14	26	24	
1758	Китино 2-я, д. каз.	при р. Толбѣ.	87	30	12	11	14	
1759	Китино 3-е малое, д. каз.	при р. Толбѣ.	93	30	7	29	30	
1760	Царевщина, д. каз.	при р. Толбѣ.	89	34	7	24	21	Мельницъ водяныхъ 2.
1761	Лягинино (Лягани- на), д. каз.	при колодцѣ.	92	38	7	32	22	
1762	Лягинино, д. вл.	при руч. безымян- номъ;	93	38	7	32	22	
1763	Юреневы Заходы (Барскіе Заходы), д. вл.	при колодцѣ.	100	38	5	16	12	
1764	Заозерье (Клюка), сч. вл.	при колодцѣ.	93	38	4	16	21	
1765	Заозерье (Клюка), сч. вл.	при колодцѣ.	71	70	4	16	21	
1766	Погорѣвка, д. каз.	при колодцѣ.	100	56	16	45	59	
1767	Заболотье Жидко- во, д. каз.	при колодцѣ.	95	39	25	114	116	
1768	Залужье, д. каз.	при колодцѣ.	95	35	7	32	32	
1769	Заходцы (Удѣль- ные Заходцы), д. каз.	при рр. Псковѣ и Чудкѣ.	97	45	7	26	34	

№	НАЗВАНІЕ НАСЕ- ЛЕННЫХЪ МѢСТЪ.	ПОЛОЖЕНІЕ.	РАЗСТОЯНІЕ ВЪ ВЕРСТАХЪ.		ЧИСЛО ДВОРОВЪ.	ЧИСЛО ЖИТЕЛЕЙ.		Церкви и молитвенныя зда- нія; учебныя и благотвори- тельные заведенія; почто- выя станціи; ярмарки, ба- зары, пристани; фабрики и заводы и т. п.
			Отъ уѣздн. города.	Отъ станов. кварт.		м. п.	ж. п.	
1770	Гористицы, д. каз.	при р. Псковѣ.	95	45	12	58	52	
1771	Колядуха (Коляда), д. каз.	при р. Псковѣ	100	40	81	50	54	
1772	Фомкино, д. каз.	при р. Псковѣ.	75	30	17	40	41	
1773	Лѣсково, д. каз.	при р. Добрацѣ.	99	40	10	32	42	
1774	Борки, д. каз.	при колодцѣ.	104	47	8	25	26	
1775	Истришино, д. вл.	при колодцѣ.	100	53	4	21	18	
1776	Задворье, д. каз.	при колодцѣ.	94	50	15	43	46	
1777	Красиковщина, д. каз.	при колодцѣ.	94	51	12	49	33	
1778	Заручье, д. каз.	при руч. безъямь- номъ.	96	50	25	67	78	
1779	Купровщины (Ми- халево), д. каз.	при руч. безъямь- номъ.	96	51	15	47	43	
1780	Голубина, д. каз.	при р. Бѣланкѣ.	95	52	11	18	18	
1781	Карнаухова, д. каз.	при колодцѣ.	99	59	7	14	23	
1782	Замощье, д. каз.	при колодцѣ.	95	52	4	16	17	
1783	Бѣлый, погостъ.	при колодцѣ.	94	50	8	12	14	Церковь православная. Сель- ское приходское училище.
1784	Павыцина, д. каз.	при колодцѣ.	95	42	7	14	15	
1785	Немеги, д. каз.	при колодцѣ.	93	60	4	12	18	
1786	Заледишье, д. каз.	при колодцѣ.	92	40	6	22	30	
1787	Бужково, д. каз.	при колодцѣ.	91	41	10	28	39	
1788	Пезлово, д. каз.	при колодцѣ.	91	41	2	8	12	
1789	Червище, д. каз.	при руч. безъямь- номъ.	94	49	12	37	35	
1790	Юхново, д. каз.	при колодцѣ.	92	49	19	51	32	
1791	Насырево (Носа- рево), д. каз.	при рч. Бѣлянкѣ.	89	51	9	26	26	
1792	Насырево, д. каз.	при колодцѣ.	89	51	5	14	13	
1793	Подкляшье, д. каз.	при рч. Бѣлянкѣ.	96	53	40	129	134	
1794	Кратково, д. каз.	при рч. Бѣлянкѣ.	96	53	25	82	83	
1795	Забѣлье, д. каз.	при колодцѣ.	95	52	22	39	40	
1796	Забѣлье, д. каз.	при колодцѣ.	95	52	8	14	15	
1797	Голдина, д. каз.	при колодцѣ.	96	53	14	37	37	
1798	Голдино, д. каз.	при колодцѣ.	96	53	14	29	29	
1799	Трети (Тости), д. каз.	при колодцѣ.	89	51	28	72	73	
1800	Поступалово (Пу- стопалово), д. каз.	при колодцѣ.	88	50	2	12	12	
1801	Поступалово (Пу- стопалово), д. каз.	при колодцѣ.	88	50	2	11	12	
1802	Загорье, д. каз.	при колодцѣ.	91	40	11	24	35	
1803	Загорье, д. каз.	при колодцѣ.	88	50	4	12	13	
1804	Рѣчково большое, д. каз.	при рч. Подсосно.	91	40	11	24	45	

№	НАЗВАНІЕ НАСЕЛЕННЫХЪ МѢСТЪ.	ПОЛОЖЕНІЕ.	РАЗСТОЯНІЕ ВЪ ВЕРСТАХЪ		ЧИСЛО ДВОРОВЪ.	ЧИСЛО ЖИТЕЛЕЙ.		Церкви и молитвенныя зданія; учебныя и благотворительныя заведенія; почтовые станція; ярмарки, базары, пристани; фабрики и заводы и т. п.
			Отъ уѣздн. города.	Отъ станов. кварт.		м. п.	ж. п.	
1805	Рѣчково малое, д. каз.	при колодцѣ.	92	51	1	7	6	
1806	Верхнее Сухово (Тышиково), д. каз.	при колодцѣ.	103	57	6	21	18	
1807	Верхнее Сухово, д. каз.	при колодцѣ.	103	57	6	9	11	
1808	Нижнее Сухово, д. каз.	при ключахъ Кипячихъ.	102	55	17	60	55	
1809	Погорѣлка (Елохово), д. каз.	при руч. Ванковѣ и колодцѣ.	98	38	8	34	31	Сельскій запасный магазинъ.
1840	Ряднево (Рядница), д. каз.	при колодцѣ.	91	41	17	54	43	
1841	Шарлево (Царское Сидѣнье), д. каз.	при колодцѣ.	94	39	6	18	22	
1842	Гора, д. каз.	при колодцѣ.	93	40	13	39	34	
1813	Гусары, д. каз.	при колодцѣ.	93	40	12	57	32	
1814	Чухново (Быки), д. каз.	при колодцѣ.	93	40	4	26	25	
1845	Котово (Новики), д. каз.	при колодцѣ.	93	40	4	5	4	
1816	Ваторгино (Подосенье), д. каз.	при рч. Ваторгинѣ и оз. Домахинѣ.	90	38	8	16	17	Мельница водяная.
1817	Ровница (Редница), д. каз.	при колодцѣ.	89	38	3	11	5	
1818	Борисова Гора (Малышева), д. каз.	при рч. Малышевѣ и оз. Хомутовѣ.	88	38	22	64	72	
1819	Мелеховка (Бѣлеховка), д. каз.	при руч. безымянномъ.	88	38	1	5	3	
1820	Забродье, д. каз.	при оз. Домахинѣ и руч. безымянномъ.	87	40	18	49	59	
1821	Евсѣево, д. каз.	при рч. Домахинѣ и руч. Хомутовѣ.	87	41	6	20	29	
1822	Гверздонъ, д. каз.	при оз. Хомутовѣ.	87	32	4	25	21	
1823	Наумовщина, д. каз.	при руч. Холодномъ.	87	38	7	23	30	
1824	Почанекъ, д. каз.	при рч. Домахинѣ.	87	31	1	7	6	
1825	Смерднѣй Конецъ, д. каз.	при рч. Смержахѣ.	83	32	24	86	90	
1826	Смерднѣй Конецъ, д. вл.	при колодцѣ.	70	24	11	80	79	
1827	Смержаха (Смердина Горка), д. вл.	при рч. Смержахѣ.	83	32	20	67	65	
1828	Рѣчково, д. каз.	при колодцѣ.	62	41	4	18	19	

III. ЛУЖСКИЙ УЪЗДЪ.

№	НАЗВАНІЕ НАСЕ- ЛЕННЫХЪ МѢСТЪ.	ПОЛОЖЕНІЕ.	РАЗСТОЯНІЕ ВЪ ВЕРСТАХЪ.		ЧИСЛО ДВОРОВЪ.	ЧИСЛО ЖИТЕЛЕЙ.		Церкви и молитвенныя зда- нія; учебныя и благотвори- тельныя заведенія; почто- выя станціи; ярмарки, ба- зары, пристани; фабрики и заводы и т. п.
			Отъ уѣздн. города.	Отъ станов. кварт.		м. п.	ж. п.	
	1-й СТАНЪ. <i>Становая кварта- ра находится въ г. Лугъ.</i> По желѣзной дорогѣ.							
1829	Мишинская, стан- ція жел. дор.	при колодцахъ.	30	30	3	15	6	Станція желѣзной дороги.
1830	Болота (Болотье), д. и мыза вл.	при р. Лугѣ.	15	15	—	—	—	
1831	Преображенская, станція жел. дор.	при р. Лугѣ.	13	13	3	13	4	Станція желѣзной дороги.
	По Динабургскому шос- се отъ границы Цар- скосельскаго уѣзда.							
1832	Ящера, д. дворц. влд.	при рч. Ящерѣ.	45	45	—	—	—	Заводъ стеклянный.
1833	Сорочкино, д. дворц. влд.	при р. Ящерѣ.	40	40	56	156	203	Часовня православная и сель- ское училище.
1834	Плятная Горка, выс. каз.	при колодцахъ.	35	35	3	13	16	
1835	Мхи, д. дворц. влд.	при руч. безымен- номъ.	30	30	7	27	19	Почтовая станція.
1836	Гладкіе Пожни, пост. дворы дворц. влд.	при колодцахъ.	25	25	2	4	9	
1837	Долговка, д. дворц. влд.	при р. Ящерѣ.	20 ¹ / ₂	20 ¹ / ₂	70	168	165	Часовня православная. Сельское училище. Этапная тюрьма.
1838	Путилово, мыза вл.	при колодцахъ.	16	16	21	46	29	Заводъ стеклянный.
1839	Жильцы, д. и мызы вл.	при р. Лугѣ.	11 ¹ / ₄	11 ¹ / ₄	18	59	65	Почтовая станція.
1840	Бруцели, д. вл.	при рч. Волоченкѣ.	8	8	5	12	13	

№	НАЗВАНІЕ НАСЕЛЕННЫХЪ МѢСТЪ.	ПОЛОЖЕНІЕ.	РАЗСТОЯНІЕ ВЪ ВЕРСТАХЪ.		ЧИСЛО ДВОРОВЪ.	ЧИСЛО ЖИТЕЛЕЙ.		Церкви и молитвенныя зданія; учебныя и благотворительныя заведенія; почтовые станціи; ярмарки, базары, пристани; фабрики и заводы и т. п.
			Отъ уѣздн. города.	Отъ станов. кварт.		м. п.	ж. п.	
1841	По тракту отъ Луги къ Повгороду, идущему вдоль р. Луги. Естомици (Естомицы), д. и мыза вл.	при р. Лугѣ.	5	5	21	90	90	Часовня православная.
1842	Чаголи (Чеголь), д. вл.	при р. Лугѣ.	7	7	19	61	81	Часовня православная.
1843	Боръ Никифоръ вл., д. и мыза вл.	при оз. Черемнецкомъ и р. Лугѣ.	11	11	17	65	54	Часовня православная.
1844	Страншево (Стрешено), д. вл.	при р. Лугѣ и оз. Страншевскомъ.	14	14	8	34	23	Часовня православная.
1845	Петровско (Петровская, Бабы), д. вл.	при р. Лугѣ.	16	16	23	59	79	Часовня православная.
1846	Заозерье, с. вл.	при оз. Заозерскомъ.	18	18	28	90	85	Церковь православная.
1847	Горка, д. вл.	при р. Лугѣ.	23	23	20	55	56	Часовня православная.
1848	Горошковичи (Сплавичи, Воронцово), с. вл.	при р. Лугѣ.	25	25	90	246	282	Церковь православная.
1849	Новое Село, д. каз. и вл.	при р. Лугѣ.	27	27	33	102	93	Часовня православная.
1850	Ручьи, д. вл.	при р. Лугѣ.	29	29	17	59	68	Часовня православная.
1851	Подберезье, д. вл.	при р. Лугѣ.	36	36	37	91	102	Часовня православная.
1852	Заполье, д. вл.	при р. Лугѣ.	42	42	35	94	112	Часовня православная.
1853	Волочекъ, д. вл.	при р. Лугѣ.	42	42	35	94	112	Часовня православная.
1854	Щенино, д. вл.	при р. Лугѣ.	43	43	14	45	50	Часовня православная.
	По правую сторону этого тракта.							
1855	Бродя, д. вл.	при оз. Черемнецкомъ.	12	12	3	9	9	
1856	Щегоща, д. вл.	при оз. Заорешскомъ.	19	19	17	48	55	
1857	Лихарева Горка, д. и мыза вл.	при колодцахъ.	32	32	13	66	62	
1858	Кшѣва, д. вл.	при колодцахъ.	33	33	21	63	60	Часовня православная.
1859	Бродъ, д. вл.	при р. Лугѣ.	34	34	24	79	70	Часовня православная.
	По проселочной дорогѣ отъ г. Луги на сѣверо-востокъ (къ озеру и р. Оредежѣ).							
1860	Турово, д. и мыза вл.	при оз. Туровскомъ.	5	5	25	61	92	Часовень православныхъ 2.
1861	Мерево, д. и мыза вл.	при оз. Меревскомъ	13	13	15	67	62	Часовня православная.

№	НАЗВАНІЕ НАСЕЛЕННЫХЪ МѢСТЪ.	ПОЛОЖЕНІЕ.	РАЗСТОЯНІЕ ВЪ ВЕРСТАХЪ.		ЧИСЛО ДВОРОВЪ.	ЧИСЛО ЖИТЕЛЕЙ.		Церкви и молитвенныя зданія; учебныя и благотворительныя заведенія; почтовые станціи; ярмарки, базары, пристани; фабрики и заводы и т. п.
			Отъ уѣздн. города.	Отъ станокв. кварт.		м. п.	ж. п.	
1862	Бѣшково, д. и мыза вл.	прпоз. Меревскомъ.	15	15	7	31	34	
1863	Троицы, погостъ.	при оз. Верхутинскомъ.	21	21	4	8	10	Церковь православная.
1864	Верхутино, д. и мыза вл.	при оз. Верхутинскомъ.	22	22	11	27	35	Часовня православная.
1865	Соколынки малые, д. вл.	при рч. Гвердзянкѣ.	23	23	2	5	3	
1866	Соколынки большіе, д. и мыза вл.	при рч. Гвердзянкѣ.	25	25	14	22	16	
1867	Васильковичи, д. и мыза вл.	при рч. Гвердзянкѣ.	27	27	9	24	24	
1868	Пантислещи, д. вл.	при колодцахъ.	30	30	21	70	68	Часовень православныхъ 2.
1869	Ерышево, д. вл.	при оз. Антоновскомъ.	37	37	13	51	54	
1870	Боршово (Борцово), д. вл.	при колодцахъ.	38	38	8	28	28	Часовня православная.
1871	Надбѣлье, сц. и мыза вл.	при р. Оредежѣ.	40	40	5	10	12	Заводъ винокуренный.
	Между Повгородскимъ и проселочнымъ трактами.							
1872	Заклянье, д. и мыза вл.	при оз. Смѣшенскомъ.	4	4	9	28	30	
1873	Смѣшино (Смѣшенское), пог.	при оз. Смѣшенскомъ.	4	4	4	7	8	Церковь православная.
1874	Слапц, д. вл.	при р. Лугѣ.	5	5	23	8	92	Часовня православная.
1875	Нелан (Нелая), д. вл.	при оз. Нелайскомъ.	6	6	17	82	43	Часовня православная.
1876	Крюково, д. вл.	при колодцахъ.	7	7	14	47	38	Часовня православная.
1877	Подгородье, д. вл.	при р. Лугѣ.	8	8	12	44	48	
1878	Смычково, мыза вл.	при р. Лугѣ.	8	8	3	19	9	
1879	Берегъ, д. вл.	при р. Лугѣ.	9	9	12	38	38	
1880	Романщина, сц. и мыза вл.	при р. Лугѣ.	10	10	6	13	20	Церковь православная.
1881	Заполье, д. каз. и мыза.	при р. Лугѣ.	10	10	11	33	34	Часовня православная.
1882	Замоще, д. разн. влд.	при оз. Замощскомъ.	10	10	9	20	26	
1883	Зобенка, выс. вл.	при р. Зобенкѣ.	11	11	2	6	6	
1884	Спасово, мыза вл.	при оз. Колоденскомъ.	12	12	4	5	5	
1885	Макаркино, д. дворц. влд.	при оз. Жеребутскомъ.	12	12	3	9	11	
1886	Жеребутъ, д. разн. влд.	при оз. Жеребутскомъ.	13	13	18	46	34	Часовня православная.
1887	Горущки, д. вл.	при колодцахъ.	16	16	7	24	33	Часовня православная.

№	НАЗВАНІЕ НАСЕЛЕННЫХЪ МѢСТЪ.	ПОЛОЖЕНІЕ.	РАЗСТОЯНІЕ ВЪ ВЕРСТАХЪ.		ЧИСЛО ДВОРОВЪ.	ЧИСЛО ЖИТЕЛЕЙ.		Церкви и молитвенныя зданія; учебныя и благотвори- тельныя заведенія; почто- выя станціи; ярмарки, ба- зары, пристани; фабрики и заводы и т. п.
			Отъ уѣздн. города.	Отъ станов. кварт.		м. п.	ж. п.	
1888	Раковно большое, д. вл.	при р. Раковиѣ.	13	13	23	56	46	Часовня православная.
1889	Раковно малое, д. дворц. вѣд.	при р. Раковиѣ.	13	13	15	36	52	
1890	Кудрово, мыза вл.	при р. Раковиѣ.	14	14	2	18	5	
1891	Косково, д. и мыза вл.	при рр. Лугѣ и Удрайкѣ.	14	14	11	17	21	
1892	Павловичи, мыза вл.	при оз. Гольяевѣ.	15	15	3	6	8	
1893	Сырецъ, д. и мыза вл.	при оз. Гольяевѣ.	15	15	20	71	68	Часовня православная.
1894	Колодно, д. и мыза вл.	при оз. Колоден-скомъ.	15	15	22	46	46	
1895	Изори большіе (Изори), д. вл.	при оз. Глухомъ.	15	15	19	67	58	Часовня православная.
1896	Изори малыя (Изори), д. и мыза вл.	при оз. Глухомъ.	15	15	5	17	15	
1897	Записное, д. вл.	при колодцахъ.	15	15	15	58	52	
1898	Вычелобокъ, с. вл.	при р. Удрайкѣ.	17	17	37	76	106	Церковь православная.
1899	Онѣжицы, д. вл.	при р. Лугѣ.	18	18	14	50	48	
1900	Холуховичи, д. и мыза вл.	при р. Удрайкѣ.	18	18	5	23	21	
1901	Ташино, д. и мыза вл.	при р. Удрайкѣ.	19	19	31	78	86	Часовня православная.
1902	Удран малые, д. каз. и вл.	при р. Удрайкѣ.	20	20	14	32	48	Часовня православная.
1903	Поддубье, д. и мыза вл.	при оз. Верхутин-скомъ.	20	20	20	73	70	
1904	Дубровка, д. вл.	при р. Черной.	20	20	8	22	22	
1905	Русыня, д. и мыза вл.	при р. Лугѣ.	21	21	127	287	104	Часовень православныхъ 2.
1906	Удран большіе, д. вл.	при р. Удрайкѣ.	21	21	17	45	55	Часовня православная.
1907	Холодно, д. вл.	при р. Удрайкѣ.	22	22	17	32	40	Часовня православная.
1908	Ивня, д. вл.	при р. Ивенкѣ.	22	22	65	154	140	Часовня православная.
1909	Навшино, д. вл.	при оз. Хвойкѣ.	22	22	8	32	30	Часовня православная.
1910	Дрягла, д. вл.	при колодцѣ.	24	24	14	34	47	Маслобойныхъ заведеній 2.
1911	Холун, д. вл.	при р. Лугѣ.	25	25	62	167	174	
1912	Чуровая Гора (По- гость Пятницы), подг.	при р. Лугѣ.	25	25	3	7	11	Церковь православная.
1913	Льсеново, мыза вл.	при прудѣ.	25	25	1	1	2	
1914	Олешковичи малыя, д. и мыза вл.	при р. Гверздянкѣ.	25	25	7	29	26	
1915	Олешковичи большіе, д. и мыза вл.	при р. Гверздянкѣ.	25	25	16	49	64	Часовня православная.
1916	Заклянье, д. вл.	при колодцахъ.	15	15	15	58	52	
1917	Покровское, сц. вл.	при р. Вечкѣ.	26	26	3	10	17	

№	НАЗВАНІЕ НАСЕ- ЛЕННЫХЪ МЪСТЪ.	ПОЛОЖЕНІЕ.	РАЗСТОЯНІЕ ВЪ ВЕРСТАХЪ.		ЧИСЛО ДВОРОВЪ.	ЧИСЛО ЖИТЕЛЕЙ.		Церкви и молитвенныя зда- нія; учебныя и благотвори- тельныя заведенія; почто- выя станціи; ярмарки, ба- зары, пристани; фабрики и заводы и т. п.
			Отъ уѣздн. города.	Отъ станов. кварт.		м. п.	ж. п.	
1918	Жабино, д. вл.	при колодцахъ.	27	27	12	36	37	Заводъ воскобойный.
1919	Лука, д. и мыза вл.	при колодцахъ.	27	27	51	162	179	Часовня православная.
1920	Мскорицы, д. вл.	при р. Лугѣ.	28	28	2	11	12	
1924	Замохъ, д. вл.	при р. Удрайкѣ.	29	29	9	24	27	
1922	Велени, д. вл.	при прудѣ и колод- цѣ.	30	30	11	29	37	
1923	Глухово, д. вл.	при колодцахъ.	30	30	16	52	61	Часовня православная.
1924	Торошковичи Тыр- новы (Воронцово), с. вл.	при р. Лугѣ.	30	30	7	20	19	Церковь православная.
1925	Боръ, д. вл.	при р. Лугѣ.	30	30	30	96	98	Часовня православная.
1926	Великое Село, д. вл.	при колодцахъ.	30	30	18	54	67	
1927	Замостье, д. вл.	при колодцахъ.	30	30	5	22	25	Часовня православная.
1928	Печаль, д. вл.	при колодцахъ.	30	30	24	75	64	Часовня православная.
1929	Горка Гусина, д. вл.	при р. Гусеницѣ.	31	31	12	29	32	Часовня православная.
1930	Бахаринъ, д. вл.	при колодцахъ.	31	31	6	9	15	
1931	Рѣчка, д. вл.	при р. Лугѣ.	31	31	18	70	77	Часовня православная.
1932	Щербинка, д. вл.	при колодцахъ.	31	31	11	35	35	Часовня православная.
1933	Овиновичи, д. вл.	при оз. Антоновѣ.	32	32	5	24	27	
1934	Кутково, д. вл.	при колодцахъ.	33	33	3	15	14	
1935	Передольско (Пе- редольскій), пог.	при р. Лугѣ.	34	34	8	27	23	Церквей православныхъ 2.
1936	Подгорье, д. вл.	при р. Лугѣ.	34	34	19	55	56	
1937	Хлушино, д. каз. и вл.	при колодцахъ.	34	34	26	56	62	
1938	Черновцы, д. вл.	при колодцахъ.	35	35	6	18	19	
1939	Бняжева Гора, д. вл.	при р. Лугѣ.	35	35	16	55	65	Часовня православная.
1940	Запурь, д. вл.	при р. Лугѣ.	35	35	31	121	124	Часовня православная.
1941	Гверездно, д. вл.	при колодцахъ.	35	35	18	42	45	Часовня православная.
1942	Заблюдскъ (Мн- хайловское), д. вл.	при колодцахъ.	35	35	5	9	11	Заводъ мыловаренный.
1943	Лощицы, д. вл.	при колодцахъ.	35	35	7	30	29	
1944	Клоковичи, д. вл.	при оз. Антоновѣ.	35	35	7	24	15	Часовня православная.
1945	Веретье, д. вл.	при колодцахъ.	35	35	4	12	13	
1946	Тырковичи, д. вл.	при оз. Антоновѣ.	35	35	19	60	66	Часовня православная.
1947	Петрушина Гора, д. вл.	при р. Оредежѣ.	35	35	28	79	77	Часовня православная.
1948	Овсине новое, д. вл.	при р. Лугѣ.	36	36	15	36	35	Часовня православная.
1949	Волокъ большой, д. вл.	при р. Лугѣ.	36	36	38	108	125	
1950	Базадовичи, д. двори- ца.	при оз. Антоновѣ.	36	36	2	2	7	

№	НАЗВАНІЕ НАСЕ- ЛЕННЫХЪ МѢСТЪ.	ПОЛОЖЕНІЕ.	РАЗСТОЯНІЕ ВЪ ВЕРСТАХЪ.		ЧИСЛО ДВОРОВЪ.	ЧИСЛО ЖИТЕЛЕЙ.		Церкви и молитвенныя зда- нія; учебныя и благотвори- тельныя заведенія; почто- выя станціи; ярмарки, ба- зары, пристани; фабрики и заводы и т. п.
			Отъ уѣзди. города.	Отъ станов. кварт.		м. п.	ж. п.	
1951	Голышино, д. вл.	при р. Лугѣ.	37	37	8	26	29	
1952	Овсино, мыза вл.	при р. Лугѣ.	38	38	4	25	27	
1953	Рѣдбужи, д. вл.	при колодцахъ.	38	38	11	42	39	
1954	Удрини (Удрина), д. вл.	при р. Лугѣ.	38	38	7	21	22	
1955	Бутково, погостъ.	при р. Оредежѣ и оз. Антоновѣ.	38	38	33	166	103	Церковь православная.
1956	Велескиницы, д. вл.	при р. Оредежѣ.	39	39	3	13	18	
1957	Лежко, д. вл.	при колодцахъ.	40	40	35	105	99	Часовня православная.
1958	Сельцо, д. вл.	при колодцахъ.	40	40	19	79	92	
1959	Войново малое, д. вл.	при колодцахъ.	43	43	4	24	26	
1960	Холомецъ (Холоп- цы), д. вл.	при колодцахъ.	40	40	25	40	43	Часовень православныхъ 2.
1961	Горка, д. вл.	при колодцахъ.	40	40	9	32	35	Часовня православная.
1962	Жовытино, мыза вл	при колодцахъ.	40	40	5	9	14	
1963	Бѣлое, погостъ.	при оз. Бѣломъ.	40	40	21	80	76	Церковь православная.
1964	Точница, д. вл.	при колодцахъ.	42	42	6	20	25	
1965	Волочекъ Ожо- гичъ (Притыка), д. каз. и вл.	при р. Лугѣ.	41	41	50	141	143	Часовня православная.
1966	Войново, д. вл.	при колодцахъ.	41	41	23	71	84	Часовня православная.
1967	Любино, д. вл.	при колодцахъ.	43	43	7	24	25	
1968	Коростыня, д. вл.	при колодцахъ.	43	43	30	50	52	
1969	Шожарище, д. вл.	при оз. Бѣломъ.	43	43	13	18	13	
1970	Стройно, д. дворц. внд.	при колодцахъ.	44	44	13	38	35	
1971	Годовичи, д. вл.	при колодцахъ.	45	45	2	13	8	
1972	Поляны, д. дворц. внд.	при колодцахъ.	45	45	35	108	110	
1973	Теребуни, д. дворц. внд.	при колодцахъ.	45	45	9	28	25	
1974	Треньково, д. вл.	при колодцахъ.	45	45	5	6	4	Часовня православная.
1975	Стан, д. вл.	при колодцахъ.	45	45	17	28	17	
1976	Рѣчка, д. вл.	при р. Рѣчкѣ.	49	49	11	27	26	
1977	Чолово, д. дворц. внд.	при р. Черменкѣ.	50	50	17	48	55	
1978	Столбецъ, д. вл.	при колодцахъ.	76	76	19	79	92	
1979	Городня, с. разн. внд.	при р. Городенкѣ.	25	25	28	110	130	Церковь православная. Сель- ское училище.
1980	Рянково, мыза вл.	при р. Городенкѣ.	24	24	1	7	4	
1981	Черная, д. и мыза вл.	при р. Черной.	25	25	19	83	66	Часовня православная.
1982	Малый Латовецъ, д. вл.	при оз. Латовскомъ.	28	28	15	54	57	
1983	Большой Латовецъ, д. дворц. внд.	при оз. Латовскомъ.	28 ^{1/2}	28 ^{1/2}	10	34	30	Часовня православная.

№	НАЗВАНІЕ НАСЕ- ЛЕННЫХЪ МѢСТЪ.	ПОЛОЖЕНІЕ.	РАЗСТОЯНІЕ ВЪ ВЕРСТАХЪ.		ЧИСЛО ДВОРОВЪ.	ЧИСЛО ЖИТЕЛЕЙ.		Церкви и молитвенныя зда- нія; учебныя и благотвори- тельныя заведенія; почто- выя станціи; ярмарки, ба- зары, пристани; фабрики и заводы и т. п.
			Отъ уѣзди. города.	Отъ станов. кварт.		м. п.	ж. п.	
1984	Ясковичи (Ясков- цы), д. вл.	при колодцахъ.	23	23	26	80	76	Часовня православная.
1985	Михайловка, д. разн. вдд.	при колодцахъ.	27	27	9	22	23	Часовня православная.
1986	Исвенно, д. и мыза вл.	при колодцахъ.	26	26	6	33	27	Часовня православная.
1987	Горостяцы, д. вл.	при оз. Черномъ.	25	25	4	17	18	
1988	Радгосцы, д. и мы- за вл.	при оз. Черномъ.	25	25	24	77	81	Часовня православная.
1989	Щены, д. и мыза вл.	при р. Удрайкѣ.	21	21	10	32	36	Часовня православная.
1990	Выборъ, д. вл.	при колодцахъ.	22	22	22	76	60	Часовня православная.
1991	Любеховичи, д. разн. вдд.	при р. Удрайкѣ.	21	21	12	33	31	Часовня православная.
1992	Борокъ, мыза вл.	при оз. Борон- скомъ.	22	22	2	12	14	
1993	Вѣлая, д. и мыза вл.	при р. Городянкѣ	24	24	20	70	61	Часовня православная.
1994	Уношковицы (Унош- ковичи), д. и мыза вл.	при р. Удрайкѣ.	26	26	24	83	83	Часовня православная.
1995	Мроткино, поз.	при р. Удрайкѣ.	26	26	24	73	78	Церковь православная.
1996	Дубецъ (Дубцы), д. и мыза вл.	при р. Удрайкѣ.	28	28	19	65	81	Часовня православная.
1997	Косово, д. вл.	при р. Косовкѣ.	30	30	35	115	114	Часовня православная.
1998	Торанино, д. вл.	при колодцахъ.	31	31	8	34	30	Часовня православная.
1999	Кострони, д. и мы- за разн. вдд.	при р. Коспронкѣ.	33	33	11	23	29	Часовня православная.
2000	Ктышино, д. и мы- за вл.	при р. Городянкѣ	22	22	6	22	20	
2001	Заборовка, д. вл.	при колодцахъ.	31	31	4	12	13	
2002	Дубровка, д. разн. вдд.	при р. Городянкѣ	30	30	25	76	78	Часовня православная.
2003	Антипово, д. каз.	при р. Городянкѣ.	28	28	8	23	18	Часовня православная.
2004	Бочино, д. дворц. вдд.	при колодцахъ.	27	27	13	44	46	Часовня православная.
2005	Жогжичино, д. дворц. вдд.	при колодцахъ.	27	27	18	53	67	Часовня православная.
2006	Шалово, д. вл.	при р. Лугѣ.	5	5	8	21	34	Часовня православная.
2007	Крупели старья, д. вл.	при колодцахъ.	8 ¹ / ₂	8 ¹ / ₂	12	40	39	
2008	Затуленье, д. вл.	при р. Оредежѣ.	20	20	20	60	56	
2009	Келла, д. и мыза вл.	при оз. Меревскомъ.	12	12	8	28	29	
2010	Заполье, д. вл.	при оз. Меревскомъ.	13	13	7	32	26	
2011	Колпица, д. и мыза вл.	при оз. Кривкѣ.	17	17	7	19	24	
2012	Путятно, д. вл.	при оз. Хвойнѣ.	27	27	6	20	18	
2013	Ворота, сц. и мыза разн. вдд.	при оз. Антоновѣ и р. Оредежѣ.	36	36	5	26	26	Церковь православная.

№	НАЗВАНІЕ НАСЕ- ЛЕННЫХЪ МѢСТЪ.	ПОЛОЖЕНІЕ.	РАЗСТОЯНІЕ ВЪ ВЕРСТАХЪ.		ЧИСЛО ДВОРОВЪ.	ЧИСЛО ЖИТЕЛЕЙ.		Церкви и молитвенныя зда- нія; учебныя и благотвори- тельные заведенія; почто- выя станціи; ярмарки, ба- зары, пристани; фабрики и заводы и т. п.
			Отъ уѣздн. города.	Отъ станов. кварт.		м. п.	ж. п.	
2014	Кашницы, д. вл.	при колодцахъ.	35	35	13	38	38	Часовня православная.
2015	Логъ, д. вл.	при оз. Антоновъ.	37	37	5	29	25	
2016	Хабалина гора, д. вл.	при оз. Антоновъ.	34	34	5	10	21	
2017	Дудорово, д. вл.	при оз. Антоновъ.	35	35	6	21	28	
2018	Шуховичи, д. каз.	при колодцахъ.	35	35	18	42	45	
2019	Заполье, д. вл.	при р. Ящеркѣ.	20	20	5	13	7	
2020	Баньково, д. вл.	при р. Ордежѣ.	25	25	2	5	13	
2021	Гобжницы, д. дворц. внд.	при р. Ордежѣ.	25	25	18	23	65	
2022	Пустое Замошье, д. и мыза разн. внд.	при колодцахъ.	24	24	4	8	12	
2023	Замошье, д. вл.	при колодцахъ.	25	25	11	32	30	
2024	Неретицы, с. вл.	при р. Ордежѣ.	22	22	22	68	67	Церковь православная.
2025	Нарлово, усад. вл.	при р. Ящеркѣ.	18	18	1	1	2	
Въ сѣверо-восточной части стана, между трактомъ и границей Новгородской губ.								
2026	Нехсенецъ, д. дворц. внд.	при р. Ящерѣ.	27	27	21	60	71	
2027	Лука, д. дворц. внд.	при колодцахъ.	46	46	32	100	114	
2028	Чаща, д. дворц. внд.	при р. Чащѣ.	55	55	40	117	131	Часовня православная.
2029	Новника, д. дворц. внд.	при р. Чащѣ.	70	70	27	82	86	Часовня православная.
2030	Озеречна (Озереш- но), д. дворц. внд.	при р. Чащѣ.	74	74	32	117	122	Часовня православная.
2031	Нестерково, д. дворц. внд.	при р. Чащѣ.	70	70	30	92	96	Часовня православная.
2032	Георгиевское, пог.	при р. Ордежѣ.	80	80	5	10	13	Часовня православная.
2033	Тарасино, д. дворц. внд.	при р. Ордежѣ.	75	75	43	109	132	Часовня православная.
2034	Лысцово, д. вл.	при р. Ордежѣ.	67	67	8	17	38	Часовня православная.
2035	Кремена, д. дворц. внд.	при р. Кремлянкѣ.	60	60	52	157	145	Часовня православная.
2036	Кушкино, д. вл.	при оз. Кушкин- скомъ.	25	25	3	8	9	
2037	Камасъ Островъ (Михайловка), усад. вл.	при колодцахъ	19	19	9	2	1	
2038	Пельково, д. дворц. внд.	при рр. Меленкѣ и Черной.	28	28	56	126	117	
2039	Бараново Замошье, д. каз. и вл.	при колодцахъ.	26	26	11	30	38	
2040	Долговка, усад. вл.	при прудѣ.	26	26	12	6	5	

№	НАЗВАНИЕ НАСЕЛЕННЫХЪ МЪСТЪ.	ПОЛОЖЕНІЕ.	РАЗСТОЯНІЕ ВЪ ВЕРСТАХЪ.		ЧИСЛО ДВОРОВЪ.	ЧИСЛО ЖИТЕЛЕЙ.		Церкви и молитвенныя здания; учебныя и благотворительныя заведенія; почтовые станціи; ярмарки, базары, пристани; фабрики и заводы и т. п.
			Отъ уѣзди. города.	Отъ станов. кварт.		м. п.	ж. п.	
2041	Лужки, д. дворц. вѣд.	при р. Ящерѣ.	40	40	5	16	19	
2042	Селище, д. дворц. вѣд.	при р. Ящерѣ.	38	38	9	23	34	
2043	Владычино, д. дворц. вѣд.	при колодцахъ..	38	38	22	83	84	Часовня православная.
2044	Ящера, сц. вл.	при р. Ящерѣ.	35	35	16	21	17	Заводовъ 2: писчебумажный и палатурный.
2045	Низовка, д. дворц. вѣд.	при р. Низовкѣ.	50	50	11	35	35	
2046	Каменика, мыза вл.	при р. Ящерѣ.	35	35	2	2	4	
2047	Ольховецъ, д. дворц. вѣд.	при р. Кремликѣ.	76	76	28	78	75	Часовня православная.
2048	Воцко, д. дворц. вѣд.	при р. Кремликѣ.	65	65	5	13	18	Часовня православная.
2049	Петровская, д. вл.	при р. Оредежѣ.	81	81	7	21	21	
2050	Чернецово, д. дворц. вѣд.	при р. Ящерѣ.	45	45	10	24	27	
2051	Глѣбово, д. каз. вл. и мыщ.	при р. Оредежѣ.	70	70	22	82	76	
2052	Савкино, д. вл.	при р. Оредежѣ.	80	80	9	44	45	Часовня православная.
2053	Порожекъ, д. каз.	при р. Оредежѣ.	82	82	12	30	35	Часовня православная.
2054	Хаймино (Гаймино), д. вл.	при р. Оредежѣ.	71	71	4	13	10	
2055	Слудицы, д. вл.	при р. Оредежѣ.	90	90	27	86	79	Часовня православная.
2056	Раннишка, д. вл.	при р. Ранникѣ.	72	72	6	23	21	
	По проселочной дорогѣ на сѣверо-западъ отъ Динабургскаго шоссе и желѣзной дороги.							
2057	Ситенка, д. вл.	при р. Лугѣ.	15	15	16	62	61	
2058	Волокъ, д. вл.	при оз. Красногорскомъ.	40	40	16	50	49	
2059	Саба, усад. вл.	при оз. Красногорскомъ.	43	43	1	2	5	
2060	Поля, д. вл. и мыза.	при р. Сабѣ.	50	50	13	35	45	Часовня православная.
2061	Шаломана, д. вл.	при р. Сабѣ.	54	54	4	10	13	
2062	Любочажка, д. вл.	при р. Сабѣ.	60	60	12	37	49	
	На сѣверъ отъ этой дороги.							
2063	Брей, д. вл.	при р. Сабѣ.	60	60	6	20	20	
2064	Блескуши, д. вл.	при р. Лугѣ.	70	70	13	44	50	
2065	Шинино, д. вл. дворц. вѣд. и мыщ.	при р. Обновѣ.	75	75	16	43	64	Часовня православная.
2066	Большой Хилокъ, д. вл.	при р. Лугѣ.	78	78	10	29	28	

№	НАЗВАНІЕ НАСЕЛЕННЫХЪ МѢСТЪ.	ПОЛОЖЕНІЕ.	РАЗСТОЯНІЕ ВЪ ВЕРСТАХЪ.		ЧИСЛО ДВОРОВЪ.	ЧИСЛО ЖИТЕЛЕЙ.		Церкви и молитвенныя зданія; учебныя и благотворительныя заведенія; почтовые станціи; ярмарки, базары, пристани; фабрики и заводы и т. п.
			Отъ уѣздн. города.	Отъ станов. кварт.		м. п.	ж. п.	
2067	Малый Хилокъ, д. вл.	при р. Лугѣ.	78	78	7	25	23	
2068	Гаджи, д. вл.	при р. Лугѣ.	85	85	10	22	36	Часовня православная.
2069	Кемка, д. вл.	при р. Лугѣ.	26	26	6	24	20	Часовня православная.
2070	Накло (Наколъ), д. вл.	при р. Лугѣ.	55	55	10	32	24	
2071	Муравейно, д. вл. и мыза.	при р. Лугѣ.	38	38	3	6	5	
Наюгъ отъ этой дороги.								
2072	Наплотинка, усад. вл.	при р. Наплотинкѣ.	3	3	3	7	6	
2073	Толкова (Шолково), д. вл.	при колодцахъ.	8	8	12	47	53	
2074	Островно, поз.	при оз. Островенскомъ.	8 ¹ / ₂	8 ¹ / ₂	9	32	22	Церковь православная. Заводы кожевенный и стеклянный.
2075	Заозерье (Острова), д. вл.	при оз. Островенскомъ.	10	10	7	17	27	
2076	Сабцы (Сабницы), д. вл.	при оз. Сабскомъ.	20	20	13	32	31	
2077	Вятчинка, д. каз. и мльц.	при руч. безымянномъ.	48	48	18	41	54	Часовня православная.
2078	Красныя Горы, с. разн. вѣд.	при оз. Красногорскомъ.	40	40	17	50	47	Часовня православная.
2079	Заозерье, д. вл. и мыза.	при оз. Красногорскомъ.	40	40	15	89	75	Часовня православная.
2080	Ипкольево, усад. вл.	при оз. Красногорскомъ.	42	42	1	2	3	Часовня православная.
2081	Замостье, д. вл.	при оз. Красногорскомъ.	46	46	6	23	33	
2082	Бѣжана, д. каз.	при р. Лугѣ.	35	35	10	36	37	
2083	Островенко, мыза вл.	при р. Лугѣ.	17	17	1	8	13	
2084	Вамепка, выс. мльц.	при р. Сабѣ.	53	53	1	3	6	
2085	Черезно, д. вл. и мыза.	при р. Сабѣ.	57	57	4	4	8	Часовня православная.
2086	Захонье, д. вл.	при р. Сабѣ.	60	60	12	41	38	
2087	Горка, д. вл.	при р. Сабѣ.	63	63	5	17	20	
2088	Слудицы, д. вл.	при р. Сабѣ.	65	65	5	16	20	
2089	Медвѣжье, мыза вл.	при р. Сабѣ.	61	61	2	3	3	
2090	Дубецко, мыза вл.	при р. Лососинкѣ.	80	80	5	27	26	Часовня православная.
2-й СТАНЪ.								
По Динабургскому шоссе.								
2091	Раковичи, д. вл.	при оз. Раковскомъ.	9	9	5	21	29	
2092	Жглино, д. вл.	при руч. безымянномъ.	18	2 ¹ / ₂	28	7	81	

№	НАЗВАНІЕ НАСЕЛЕННЫХЪ МѢСТЪ.	ПОЛОЖЕНІЕ.	РАЗСТОЯНІЕ ВЪ ВЕРСТАХЪ.		ЧИСЛО ДВОРОВЪ.	ЧИСЛО ЖИТЕЛЕЙ.		Церкви и молитвенныя зданія; учебныя и благотворительныя заведенія; почтовые станціи; ярмарки, базары, пристани; фабрики и заводы и т. п.
			Отъ уѣзди. города.	Отъ станов. кварт.		м. п.	ж. п.	
2093	Городецъ, с. дворц. влд.	при оз. Городецкомъ.	21	станов. кварт.	28	81	99	Церквей православныхъ 2. Почтовая станція.
2094	Занюрье, д. и мыза вл.	при оз. Занюрьскомъ.	33 ¹ / ₂	13	7	24	22	
2095	Занолье, с. вл.	при ключѣ.	39 ¹ / ₂	19	84	340	343	Церковь православная.
2096	Милотино, д. вл.	при ключѣ.	40	20	85	281	288	
2097	Нлюсса, д. вл.	при ключѣ.	43	23	6	25	27	Почтовая станція.
Между Днябургскимъ шоссе и Варшавскою желѣзною дорогою.								
2098	Смерди, д. вл.	при ключѣ.	12	18	36	192	148	
2099	Куть, д. вл.	при ключѣ.	12	12	3	14	11	
2100	Середка, д. вл.	при оз. Пешелевъ.	15	9	6	19	16	
2101	Середка, д. каз.	при ключѣ.	17	6	25	73	90	
2102	Стояновщина, д. вл.	при ключѣ.	15	17	8	41	40	
2103	Заозерье, д. вл.	при оз. Городецкомъ.	21	1	22	64	64	
2104	Ретюнь, д. вл.	при ключѣ.	20	4	45	132	140	
2105	Никольскъ (Васильевско), усад. вл.	при ключѣ.	20	4	1	11	7	
2106	Шильцово, д. вл.	при ключѣ.	20	5	38	102	116	
2107	Немолва, д. вл.	при ключѣ.	23	7	7	23	24	
2108	Червицы, д. вл.	при ключѣ.	22	7	7	27	24	
2109	Лопанецъ, д. каз.	при оз. безымянномъ.	21	6	46	116	138	
2110	Нильжо 1-е, д. вл.	при оз. безымянномъ.	15	15	13	40	42	
2111	Нильжо 2-е, д. и мыза вл.	при оз. безымянномъ.	15	15	11	33	43	
2112	Нильжо 3-е, д. и мыза вл.	при оз. безымянномъ.	15	15	5	20	25	
2113	Бараново, д. вл.	при оз. безымянномъ.	10	23	13	52	50	
2114	Занолье, д. и мыза вл.	при оз. безымянномъ.	19	21	23	69	71	
2115	Враги, д. вл.	при оз. безымянномъ.	19	12	6	17	15	
2116	Буяны, д. вл.	при ключѣ.	25	12	6	21	20	
2117	Новоселье, д. вл.	при ключѣ.	25	13	29	92	67	
2118	Ведрово, д. вл.	при ключѣ.	14	14	11	58	60	
2119	Полицы, д. вл.	при ключѣ.	25	15	42	130	138	
2120	Дубровка, д. вл.	при оз. Камошь.	15	15	4	19	17	
2121	Захонье, д. вл.	при ключѣ.	30	10	1	1	3	
2122	Волосковичи, д. вл.	при ключѣ.	13	6	7	21	23	

№	НАЗВАНІЕ НАСЕ- ЛЕННЫХЪ МѢСТЪ.	ПОЛОЖЕНІЕ.	РАЗСТОЯНІЕ ВЪ ВЕРСТАХЪ		ЧИСЛО ДВОРОВЪ.	ЧИСЛО ЖИТЕЛЕЙ.		Церкви и молитвенныя зда- нія; учебныя и благотвори- тельныя заведенія; почто- выя станція; ярмарка, ба- зары, пристани; фабрики и заводы и т. п.
			Отъ уѣзди. города.	Отъ станов. кварт.		м. п.	ж. п.	
2123	Мокрово, д. вл.	при ключахъ.	28	7	12	44	43	
2124	Витово, д. вл.	при ключахъ.	30	5	9	48	49	
2125	Петрилово, д. вл.	при ключахъ.	45	27	32	112	115	
2126	Пеньково, д. вл.	при ключахъ.	45	28	7	19	21	
2127	Сварицы, д. вл.	при ключахъ.	44	20	14	52	51	
2128	Крпцы, с. вл.	при оз. Заплюскомъ.	42	18	6	42	43	Церковь православная.
2129	Шереги, д. и мыза вл.	при оз. Заплюскомъ.	26	17	33	87	89	
2130	Окрины, д. вл.	при оз. безымян- номъ.	35	40	9	34	36	
2131	Любенско, д. и мыза вл.	при оз. Вечанскомъ.	44	22	10	37	32	
2132	Звягнуно, д. вл.	при оз. Вечанскомъ.	49	22	14	84	86	
2133	Вечанца, мыза вл.	при оз. Вечанскомъ.	45	25	2	11	8	
2134	Зависенье, д. вл.	при оз. Вечанскомъ.	44	24	27	118	115	
2135	Лешевцы, д. и мы- за вл.	при ключахъ.	50	30	21	65	70	
2136	Можково (Шлѣн- ково), д. каз.	при ключахъ.	40	26	15	40	51	
2137	Полосы, д. вл.	при оз. Вечанскомъ.	45	25	22	71	72	
2138	Которско, д. вл.	при ключахъ.	35	21	34	118	127	
2139	Плюса, д. вл.	при р. Плюсеѣ.	43	23	13	52	54	
2140	Бѣглово, д. вл.	при ключахъ.	40	24	3	9	11	
2141	Ясновичъ, д. вл.	при ключахъ.	35	25	9	31	32	
	<i>По проселочной до- рогѣ отъ с. Городца.</i>							
2142	Березицы, д. вл.	при ключахъ.	26	6	34	113	87	
2143	Юбры, д. каз. и вл.	при ключахъ.	27	7	21	68	52	
2144	Крени, д. вл.	при ключахъ.	30	9	31	90	95	
2145	Воръ, д. вл.	при ключахъ.	35	15	35	86	95	
2146	Озерцы большіе, д. дворц. вид.	при оз. Озерецкомъ.	35	15	30	95	102	
2147	Озерцы малые, д. дворц. вид.	при оз. Озерецкомъ.	36	15	15	50	56	
2148	Поддубья, с. вл.	при ключахъ.	32	12	27	104	81	Церквей православныхъ 2.
2149	Подгорье, д. и мы- за вл.	при оз. Подгор- скомъ.	36	15	5	16	17	
2150	Лужекъ, д. вл.	при ключахъ.	40	20	16	37	51	
2151	Демьяново, д. каз.	при ключахъ.	32	17	8	31	36	
2152	Дубокъ, д. каз.	при ключахъ.	35	20	7	16	15	
2153	Раскосы, д. и мы- за вл.	при ключахъ.	25	14	8	31	26	
2154	Волосово, д. вл.	при ключахъ.	30	20	2	7	8	
2155	Крошиново, д. и мы- за вл.	при ключахъ.	35	20	16	57	58	

№	НАЗВАНІЕ НАСЕЛЕННЫХЪ МѢСТЪ.	ПОЛОЖЕНІЕ.	РАЗСТОЯНІЕ ВЪ ВЕРСТАХЪ.		ЧИСЛО ДВОРОВЪ.	ЧИСЛО ЖИТЕЛЕЙ.		Церкви и молитвенныя зданія; учебныя и благотворительныя заведенія; почтовые станціи; ярмарки, базары, пристани; фабрики и заводы и т. п.
			Отъ уѣздн. города.	Отъ станов. кварт.		м. п.	ж. п.	
2156	Прясляно, д. вл.	при ключѣ.	40	24	7	20	27	
2157	Лужокъ большой, д. вл.	при ключѣ.	40	20	32	68	98	
2158	Вялки, д. вл.	при ключѣ.	40	32	11	37	38	
2159	Усконницы, д. вл.	при ключѣ.	35	20	7	24	25	
2160	Борки, д. вл.	при ключѣ.	42	24	8	34	36	
2161	Федорково, д. вл.	при ключѣ.	37	19	2	6	7	
2162	Кулотино, д. вл.	при ключѣ.	40	20	8	22	28	
2163	Городони (Городонька), д. каз.	при р. Городцѣ.	20	20	20	78	85	
По лѣвую сторону Динабургскаго шоссе.								
2164	Ропти, д. вл.	при оз. Черемнецкомъ.	8	14	17	70	72	
2165	Скреблово, д. вл.	при оз. Вревѣ.	15	13	1	8	8	
2166	Домнино, д и мыза вл.	при оз. Вревѣ.	17	7	22	73	77	
2167	Нежгостица (Нѣжговницы), мыза вл.	при р. Быстрицѣ.	15	13	1	13	12	
2168	Нежгостицы, д. вл.	при р. Быстрицѣ.	15	12	15	53	42	
2169	Гостино, д. вл.	при оз. Черемнецкомъ.	17	10	32	110	77	
2170	Черемнецъ, монастырь.	при оз. Черемнецкомъ.	18	12	1	28	—	Церквей православныхъ 2.
2171	Бутковичи, д. вл.	при ключѣ.	20	8	36	99	100	
2172	Горка Петровская, с. вл.	при оз. Черемнецкомъ.	22	10	40	125	129	Церковь православная.
2173	Бродъ Жилой, д. вл.	при оз. Вревѣ.	23	6	12	56	67	
2174	Бродъ Пустой, д. вл.	при оз. Вревѣ.	24	5	6	22	24	
2175	Александровка (Польская), д. вл.	при оз. Вревѣ.	20	4	29	74	80	
2176	Михайловско, мыза вл.	при оз. Вревѣ.	20	4	1	7	8	
2177	Подлѣсье, д. вл.	при рч. Чернавкѣ.	23	2	18	67	61	
2178	Новоселье, д. вл.	при рч. Чернавкѣ.	22	2	25	69	73	
2179	Кукуевка, д. вл.	при рч. безъимянной.	24	1 ¹ / ₂	14	41	46	
2180	Замошье, д. вл.	при ключѣ.	32	24	32	123	126	
2181	Зарѣчье, д. вл.	при ключѣ.	49	20	3	25	24	
2182	Дубровы, д. вл.	при ключѣ.	42	24	14	48	54	
2183	Александровка, д. вл.	при р. Плюссѣ.	42	22	9	44	46	
2184	Невижи (Невѣжцы), выс. вл.	при ключѣ.	45	25	8	24	36	

№	НАЗВАНІЕ НАСЕЛЕННЫХЪ МѢСТЪ.	ПОЛОЖЕНІЕ.	РАЗСТОЯНІЕ ВЪ ВЕРСТАХЪ.		ЧИСЛО ДВОРОВЪ.	ЧИСЛО ЖИТЕЛЕЙ.		Церкви и молитвенныя зданія; учебныя и благотворительныя заведенія; почтовые станціи; ярмарки, базары, пристани; фабрики и заводы и т. п.
			Отъ уѣзди. города.	Отъ станов. кварт.		м. п.	ж. п.	
2185	Ременскъ, мыза вл.	при р. Плюсь.	45	25	1	5	7	
2186	Лугъ, д. вл.	при ключѣ.	47	25	58	192	196	
2187	Григорьевка, д. вл.	при р. Плюсь.	41	22	8	22	24	
2188	Деревня (Ивановско), усад. вл.	при р. Плюсь.	44	25	2	7	9	
	<i>По проселочной дорогѣ отъ с. Городца къ Новгородскому уѣзду.</i>							
2189	Ивановско, мыза вл.	при р. Чернавкѣ.	21	1/2	1	3	5	
2190	Бугачъ, мыза вл.	при оз. Вревѣ.	23	3	1	2	4	
2191	Люблино, д. вл.	при оз. Вревѣ.	24	4	26	94	103	
2192	Концецъ-Озерья малого (Конезерье малое), д. вл.	при оз. Вревѣ.	28	8	10	48	44	
2193	Занолье, мыза вл.	при оз. Вревѣ.	27	7	1	4	2	
2194	Концецъ-Озерья большого (Конезерье большое), д. вл.	при оз. Вревѣ.	28	8	24	78	75	
2195	Стелово, мыза вл.	при ключѣ.	30	12	1	24	26	
2196	Хвошино малое, мыза вл.	при оз. Хвошенскомъ.	30	15	1	17	12	
2197	Хвошино большое, д. вл.	при оз. Хвошенскомъ.	30	15	28	93	102	
2198	Святые, д. вл.	при оз. Хвошенскомъ.	30	15	10	36	34	
2199	Бляхино, д. вл.	при ключѣ.	36	17	9	36	33	
2200	Павшицы, д. вл.	при р. Хотинкѣ.	40	17	21	75	79	
2201	Нежатицы, д. дворц. вид.	при р. Хотинкѣ.	40	19	22	71	94	
2202	Добрыни, д. и мыза вл.	при р. Хотинкѣ.	45	30	24	85	80	
2203	Троицкое, мыза вл.	при р. Хотинкѣ.	48	38	1	15	17	
2204	Турская Горка (Погостъ Турекой), с. вл.	при р. Хотинкѣ.	51	31	23	74	80	Церквей православныхъ 2.
2205	Лонно, д. вл.	при р. Мшагѣ.	68	30	10	34	35	
2206	Пески, д. вл.	при р. Мшагѣ.	45	25	19	68	83	
2207	Плосково, д. вл.	при р. Мшагѣ.	60	45	17	42	45	
2208	Людятино, с. вл.	при р. Хотынкѣ.	40	25	65	220	215	Церквей православныхъ 2.
2209	Подмошье, д. вл.	при ключѣ.	40	17	15	51	47	
2210	Березка, д. вл.	при ключѣ.	45	30	2	10	11	
2211	Боровики, д. вл.	при ключѣ.	30	15	2	6	7	
2212	Борокъ, д. вл.	при ключѣ.	60	40	7	13	14	
2213	Вязицы, д. вл.	при ключѣ.	35	20	18	72	76	
2214	Глинско, д. вл.	при р. Мшагѣ.	51	31	20	70	79	

№	НАЗВАНІЕ ПАСЕ- ЛЕННЫХЪ МЪСТЪ.	ПОЛОЖЕНІЕ.	РАЗСТОЯНІЕ ВЪ ВЕРСТАХЪ.		ЧИСЛО ДВОРОВЪ.	ЧИСЛО ЖИТЕЛЕЙ.		Церкви и молитвенныя зда- нія; учебныя и благотвори- тельныя заведенія; почто- выя станціи; ярмарки, ба- зары, пристани; фабрики и заводы и т. п.
			Отъ уѣздн. города.	Отъ станов. кварт.		м. п.	ж. п.	
2215	Городище, д. вл.	при ключѣ.	60	40	8	19	20	
2216	Дуплево, д. вл.	при ключѣ.	45	27	5	17	18	
2217	Жары, д. вл.	при р. Мшагѣ.	60	50	4	26	24	
2218	Заклинье, д. вл.	при ключѣ.	35	20	16	50	41	
2219	Казовичи, д. вл.	при р. Крапивенкѣ.	47	27	22	48	70	
2220	Копытецъ, д. вл.	при ключѣ.	32	12	4	10	12	
2221	Красовицы, д. вл.	при ключѣ.	40	20	7	27	25	
2222	Любоне, д. вл.	при р. Любонкѣ.	50	30	16	54	59	
2223	Оклюжье, д. и мы- за вл.	при ключѣ.	46	23	11	55	43	Заводъ стеклянный.
2224	Подберезье, д. вл.	при ключѣ.	29	10	4	14	17	
2225	Свиноръжа, д. вл.	при ключѣ.	40	20	10	30	31	
2226	Селища, д. вл.	при ключѣ.	42	23	4	7	10	
2227	Стренекъ, д. вл.	при ключѣ.	53	33	13	49	56	
2228	Тетеревино, д. вл.	при ключѣ.	30	10	3	15	15	
2229	Хотыня, д. вл.	при р. Хотынкѣ.	45	30	36	74	78	
	<i>Къ северу отъ этой дороги.</i>							
2230	Владычно, д. вл.	при оз. Вревѣ.	25	9	2	9	11	
2231	Заозерье, д. вл.	при оз. Вревѣ.	25	11	2	11	11	
2232	Заоръшье, д. вл.	при оз. Вревѣ.	20	10	38	100	90	
2233	Надъвичи, д. вл.	при оз. Вревѣ.	19	9	5	14	14	
2234	Чекло, д. каз.	при ключѣ.	30	12	7	23	21	
2235	Бодяево, д. дворц. влд.	при ключѣ.	20	10	13	39	65	
2236	Чайково, д. вл.	при ключѣ.	23	9	11	29	33	
2237	Югостицы Свато- вицы, с. вл.	при оз. Череменец- комѣ.	22	12	52	171	171	Церквей православныхъ 2.
2238	Рѣвны, д. и мыза вл.	при оз. Череменец- комѣ.	20	15	16	66	76	
2239	Наволокъ, д. дворц. влд.	при оз. Череменец- комѣ.	17	15	54	130	158	
2240	Солицевъ Березъ, мыза вл.	при оз. Череменец- комѣ.	15	22	4	17	18	
2241	Лунецъ, д. вл.	при ключѣ.	25	15	22	74	78	
2242	Потесье (Потешье), д. вл.	при ключѣ.	25	20	7	23	22	
2243	Великое Село, д. вл.	при р. Крусь.	25	15	42	118	119	
2244	Зарѣчье, д. вл.	при р. Куксѣ.	26	10	22	76	92	
2245	Шатновичи, д. каз.	при ключѣ.	30	15	22	77	85	
2246	Шатновичи, д. вл.	при ключѣ.	30	17	5	20	18	
2247	Разсохи, д. и мыза вл.	при ключѣ.	25	18	10	34	34	
2248	Невъжицы, д. вл.	при ключѣ.	31	19	17	22	25	

№	НАЗВАНІЕ НАСЕЛЕННЫХЪ МѢСТЪ.	ПОЛОЖЕНІЕ.	РАЗСТОЯНІЕ ВЪ ВЕРСТАХЪ.		ЧИСЛО ДВОРОВЪ.	ЧИСЛО ЖИТЕЛЕЙ.		Церкви и молитвенныя зданія; учебныя и благотворительныя заведенія; почтовые станціи; ярмарки, базары, приставы; фабрики и заводы и т. п.
			Отъ уѣздн. города.	Отъ станок. кварт.		м. п.	ж. п.	
2249	Ворки, д. каз.	при ключѣ.	34	19	27	75	73	
2250	Крилы, д. вл.	при ключѣ.	36	21	13	24	40	
2251	Кчера, д. вл.	при ключѣ.	40	25	45	123	140	
2252	Крючево, д. вл.	при ключѣ.	40	20	16	18	29	
2253	Дѣдино, д. вл.	при р. Хотынкѣ.	40	21	16	55	44	
2254	Лапушицы, д. вл.	при р. Канкѣ.	35	18	11	22	25	
2255	Малина, д. вл.	при ключѣ.	32	12	2	41	15	
2256	Ростово, д. вл.	при р. Хотынкѣ.	30	10	4	14	17	
2257	Корокса, д. вл.	при р. Хотынкѣ.	40	27	8	32	25	
2258	Мелковичи Покровское, с. вл.	при ключѣ.	40	25	43	162	166	Церквей православныхъ 2.
2259	Масково, д. вл.	при ключѣ.	52	32	19	69	66	
2260	Комарово, д. вл.	при р. Хотынкѣ.	46	26	8	37	38	
2261	Дубровка, д. двориц. влд.	при ключѣ.	50	35	18	16	23	
2262	Бологово (Болосово), д. вл.	при ключѣ.	46	26	8	37	38	
2263	Горка, д. вл.	при р. Хотынкѣ.	54	47	20	60	68	
2264	Рѣпно, д. двориц. влд.	при ключѣ.	43	24	4	20	16	
2265	Страшево, д. вл.	при р. Хотынкѣ.	18	18	2	8	7	
2266	Смѣлище, д. вл.	при ключѣ.	50	30	5	19	13	
2267	Ускотины, д. вл.	при р. Мшагѣ.	60	40	5	15	20	
2268	Смородино, д. вл.	при ключѣ.	85	75	6	21	18	
На западъ отъ Варшавской желѣзной дороги.								
2269	Карново, д. вл.	при ключѣ.	12	23	20	44	45	
2270	Клабутицы, д. вл.	при ключѣ.	22	15	41	109	111	
2271	Пустошка, д. вл.	при ключѣ.	22	20	7	39	40	
2272	Бабачи, д. каз.	при р. Плюссѣ.	40	30	4	9	12	
2273	Кочелевичи, д. вл.	при р. Плюссѣ.	36	30	6	28	34	
2274	Шелешы, мыза вл.	при р. Плюссѣ.	45	25	1	16	18	
2275	Душилово, д. вл.	при ключѣ.	25	15	2	4	6	
2276	Захонье, д. вл.	при ключѣ.	48	28	18	68	66	
2277	Тушилово, д. вл.	при р. Плюссѣ.	42	29	10	26	28	
По проселочной дорогѣ отъ с. Городца.								
2278	Модоляны, с. вл.	при ключѣ.	42	30	32	106	115	Церковь православная 1.
2279	Лышницы, д. и мызы вл.	при р. Плюссѣ.	50	30	38	103	103	
2280	Нежады, д. каз. и вл.	при ключѣ.	45	25	30	95	98	

№	НАЗВАНІЕ НАСЕ- ЛЕННЫХЪ МЪСТЪ.	ПОЛОЖЕНІЕ.	РАЗСТОЯНІЕ ВЪ ВЕРСТАХЪ.		ЧИСЛО ДВОРОВЪ.	ЧИСЛО ЖИТЕЛЕЙ.		Церкви и молитвенныя зда- нія; учебныя и благотвори- тельныя заведенія; почто- выя станціи; ярмарки, ба- зары, пристани; фабрики и заводы и т. п.
			Отъ уѣздн. города.	Отъ станов. кварт.		м. п.	ж. п.	
2281	Вязищи (Звягино), д. дворц. влд.	при ключѣ.	45	32	6	21	18	
2282	Ровницы (Слѣпой Конецъ), мыза вл.	при р. Вердугѣ.	50	45	2	9	10	
2283	Островно, д. вл.	при оз. безъимян- номъ.	40	40	18	95	96	
2284	Бѣлое (Бѣльскій), пог.	при оз. Бѣльскомъ.	55	40	4	12	14	Церковь православная.
2285	Горка Бѣлая, мы- за вл.	при оз. Бѣльскомъ.	55	40	1	3	4	
2286	Лѣсково, д. вл.	при оз. Бѣльскомъ.	12	25	17	48	46	
2287	Стан, д. и мыза вл.	при р. Вердугѣ.	50	38	11	40	42	
2288	Завердужье, д. и мыза вл.	при оз. Завердуж- скомъ.	45	45	6	24	39	
2289	Затрубичье, д. вл.	при ключѣ.	50	60	6	25	25	
2290	Горично (Жилое), д. вл.	при ключѣ.	50	60	12	54	43	
2291	Нажино, д. вл.	при ключѣ.	60	75	12	82	66	
2292	Житковичи, д. и мыза вл.	при ключѣ.	60	75	6	20	14	
2293	Житковичи, д. вл.	при ключѣ.	60	75	6	20	14	
2294	Сяберо, с. дворц. влд.	при оз. Сяберскомъ.	60	70	21	77	87	Церквей православныхъ 2.
2295	Аксентьево, д. вл.	при оз. Долговѣ.	80	102	20	63	65	
2296	Бори, д. вл.	при ключѣ.	45	50	21	94	96	
2297	Антоново, д. вл.	при озерахъ.	35	50	4	16	20	
2298	Берединово, д. вл.	при ключѣ.	35	35	15	63	71	
2299	Валашово, д. вл.	при ключѣ.	35	50	31	125	137	
2300	Вердуга, д. вл.	при оз. Завердуж- скомъ.	60	47	7	32	30	
2301	Вязищи, д. вл.	при ключѣ.	50	50	6	20	13	
2302	Васильевско, мыза вл.	при оз. Бѣльскомъ.	55	40	1	14	9	
2303	Горка Керобово, д. вл.	при ключѣ.	35	55	13	45	52	
2304	Элемно, д. вл.	при р. Сабѣ.	50	70	3	19	12	
2305	Загорье, д. вл.	при ключѣ.	50	48	3	10	11	
2306	Засабье, д. вл.	при р. Сабѣ.	50	70	1	5	4	
2307	Исаково, мыза вл.	при оз. Долговѣ.	90	90	48	140	148	
2308	Кукуевка, д. вл.	при ключѣ.	35	50	3	11	7	
2309	Козлово, мыза вл.	при ключѣ.	60	81	1	5	3	
2310	Лядники, д. вл.	при ключѣ.	50	48	6	22	24	
2311	Олешно, д. вл.	при оз. безъимян- номъ.	30	55	35	125	125	
2312	Сабинцы малыя, д. вл.	при р. Сабѣ.	40	60	6	29	24	

№	НАЗВАНІЕ НАСЕЛЕННЫХЪ МѢСТЪ.	ПОЛОЖЕНІЕ.	РАЗСТОЯНІЕ ВЪ ВЕРСТАХЪ.		ЧИСЛО ДВОРОВЪ.	ЧИСЛО ЖИТЕЛЕЙ.		Церкви и молитвенныя зданія; учебныя и благотворительныя заведенія; почтовые станціи; ярмарки, базары, пристани; фабрики и заводы и т. п.
			Отъ уѣзди. города.	Отъ станов. кварт.		м. п.	ж. п.	
2313	Сабинцы большіе, д. вл.	при р. Сабѣ.	50	70	22	66	59	
2314	Толошницы, мызы вл.	при р. Пагубѣ.	40	38	3	21	30	
2315	Усадище, д. вл. <i>Къ югу отъ этой дороги.</i>	при ключѣ.	35	55	20	60	67	
2316	Радоли, д. вл.	при ключѣ.	24	34	4	16	17	
2317	Заполье, д. каз.	при ключѣ.	45	50	24	90	103	
2318	Вязкиши, д. и мызы вл.	при оз. безымянныхъ.	50	37	4	12	17	
2319	Грязково, д. вл.	при р. Вердугѣ.	50	45	11	36	36	
2320	Дубровка, д. дворц. влд.	при ключѣ.	50	35	18	68	73	
2321	Дубровицы, мызы вл.	при ключѣ.	50	70	3	16	19	
2322	Кондратово, мыза вл.	при р. Вердугѣ.	53	48	1	2	1	
2323	Решѣкъ, в. вл.	при ключѣ.	50	45	29	80	81	
2324	Трошково, д. вл.	при р. Плюссѣ.	55	35	6	13	13	
2325	Утичье, д. вл.	при ключѣ.	56	50	14	57	54	
2326	Багонье, д. вл.	при ключѣ.	60	40	5	13	15	
2327	Вирь, д. вл.	при ключѣ.	80	48	5	37	39	
2328	Пустынька, выс. вл.	при ключѣ.	78	82	7	19	22	
3-й СТАНЪ.								
По Динабургскому шоссе.								
2329	Феофлова Пустынь, с. Ораніамб. дворц. влд.	при р. Ошунн.	57	7	17	84	83	Церковь православная.
2330	Лудонь (Лудоня), д. и сц. вл.	при р. Лудонн.	62	2	47	151	181	
2331	Новоселье, д. вл.	при колодцѣ.	63	станов. кварт.	17	74	92	Почтовая станція.
2332	Комарино, д. вл.	при рч. Комариикѣ.	67	4	10	46	53	
По правую сторону этого шоссе.								
2333	Андромеръ, с. вл.	при оз. Килешницы 1-е (Вечети) и колодцахъ.	45	25	1	12	19	Церковь православная.
2334	Сеглицы, д. вл.	при колодцахъ.	49	20	46	144	157	

№	НАЗВАНИЕ НАСЕЛЕННЫХЪ МѢСТЪ.	ПОЛОЖЕНИЕ.	РАЗСТОЯНІЕ ВЪ ВЕРСТАХЪ.		ЧИСЛО ДВОРОВЪ.	ЧИСЛО ЖИТЕЛЕЙ.		Церкви и молитвенныя здания; учебныя и благотворительныя заведенія; почтовые станціи; ярмарки, базары, пристани; фабрики и заводы и т. п.
			Отъ уѣзди. города.	Отъ станов. кварт.		м. п.	ж. п.	
2335	Навлово, д. сл.	при колодцахъ.	68	3	2	8	8	
2336	Жупаново, д. сл.	при колодцахъ.	68	5	14	30	42	
2337	Горка, д. сл.	при колодцахъ.	69	7	15	46	50	
2338	Заборовье, д. сл.	при колодцахъ.	71	8	12	35	40	
2339	Буйино, д. сл.	при р. Курей.	72	9	12	45	42	
2340	Лехово, д. сл.	при колодцахъ.	71	12	8	18	20	
2341	Андроново, д. сл.	при колодцахъ.	78	17	12	16	17	
По лѣвую сторону этого шоссе.								
2342	Лая малая, д. сл.	при рр. Плюссѣ и Лугѣ.	47	20	32	80	74	
2343	Лая большая, д. сл.	при рр. Плюссѣ и Лугѣ.	48	20	27	51	68	
2344	Лая большая, д. сл.	при рр. Плюссѣ и Лугѣ.	48	20	13	47	31	
2345	Ягодно, д. сл.	при колодцахъ.	69	5	5	36	33	
2346	Сидоровщина, д. сл.	при колодцахъ.	70	7	7	37	41	
По Новгородско-Псковскому шоссе, отъ с. Феофиловой Пустыни.								
2347	Нахонъ (Нахонька), д. сл.	при колодцахъ.	66	17	10	21	23	Почтовая станція.
2348	Старичи, д. сл.	при колодцахъ.	70	20	18	11	14	
2349	Звезда (Звездъ), д. сл.	при колодцахъ.	73	23	19	94	102	
2350	Городище, д. сл.	при колодцахъ.	58	33	38	110	110	Почтовая станція.
2351	Малая Уторгощъ, д. сл.	при колодцахъ.	61	36	82	315	361	Часовня православная.
2352	Буйно, д. Оран. дворц. влд.	при колодцахъ.	61	40	29	96	134	Часовня православная.
2353	Радешка (Радешка), д. сл.	при колодцахъ.	62	45	13	36	35	
2354	Большая Уторгощъ, д. сл.	при р. Мшагѣ.	60	47	48	315	361	Часовня православная.
По лѣвую сторону Новгородско-Псковскаго шоссе.								
2355	Звездъ, д. сл.	при колодцахъ.	65	60	12	50	48	Часовня православная.
2356	Катино, д. сл.	при колодцахъ.	62	40	9	30	31	
2357	Березицы, д. сл.	при колодцахъ.	65	60	45	130	150	Часовня православная.

№	НАЗВАНІЕ НАСЕ- ЛЕННЫХЪ МѢСТЪ.	ПОЛОЖЕНІЕ.	РАЗСТОЯНІЕ ВЪ ВЕРСТАХЪ		ЧИСЛО ДВОРОВЪ.	ЧИСЛО ЖИТЕЛЕЙ.		Церкви и молитвенныя зда- нія; учебныя и благотвори- тельныя заведенія; почто- выя станція; ярмарки, ба- зары, пристани; фабрики и заводы и т. п.
			Отъ уѣздн. города.	Отъ станов. кварт.		м. п.	ж. п.	
2358	Конецъ Озерье, д. вл.	при колодцахъ.	74	60	10	73	70	
2359	Чудско (Чудки), д. вл.	при колодцахъ.	53	53	17	50	67	Часовня православная.
По правую сторону этого шоссе.								
2360	Жиды, д. мѣщ.	при колодцахъ.	71	23	13	48	50	
2361	Дертна, д. вл.	при колодцахъ.	68	19	45	159	122	
2362	Перегребъ, д. вл.	при колодцахъ.	70	21	6	38	45	
2363	Красницы д. и сц. вл.	при колодцахъ.	78	27	8	25	40	
2364	Зеленцы, д. каз.	при колодцахъ.	74	23	9	40	49	
2365	Боротно, с. вл.	при колодцахъ.	80	30	29	100	102	Церковь православная.
2366	Костолыжа, д. вл.	при колодцахъ.	77	33	4	29	24	
2367	Горка, д. вл.	при колодцахъ.	72	42	8	23	11	
2368	Ручьи, д. вл.	при колодцахъ.	80	40	10	42	48	
2369	Замоше, д. вл.	при колодцахъ.	58	25	6	17	23	
2370	Вснини, д. вл.	при колодцахъ.	74	27	7	27	33	
2371	Милежи, д. вл.	при колодцахъ.	80	40	6	9	10	
2372	Скоробини, д. мѣщ.	при колодцахъ.	76	22	6	10	15	
2373	Кіевецъ, д. Оран. дворц. влд.	при колодцахъ.	82	32	36	183	190	Часовня православная. Учи- лище.
2374	Тепеницы, д. Оран. дворц. влд.	при колодцахъ.	76	32	9	20	17	
2375	Большія Видони, д. Ораніемб. дворц. влд.	при колодцахъ.	75	35	61	171	166	Часовня православная.
2376	Малыя Видони, д. вл.	при колодцахъ.	75	35	3	21	19	
2377	Покровско (Болванъ), д. вл.	при колодцахъ.	80	35	32	99	125	Часовня православная.
2378	Захонье, д. вл.	при колодцахъ.	85	34	36	80	85	
2379	Збудъ, д. вл.	при колодцахъ.	85	34	3	39	27	
2380	Учно (Учна), д.	при колодцахъ.	73	38	5	18	24	
2381	Старицы (Старице), д. вл.	при колодцахъ.	75	39	2	7	8	
2382	Столбоекъ, д. вл.	при колодцахъ.	71	45	13	31	31	
2383	Вшеля (Щели), пог.	при р. Мшагѣ.	79	42	15	50	43	Церковь православная 1.
2384	Троицкое, сц. вл.	при колодцахъ.	70	46	4	15	22	
2385	Теребуни, д. вл.	при р. Мшагѣ.	71	48	14	85	87	
2386	Горончарово, д. мѣщ.	при колодцахъ.	70	40	8	39	45	
2387	Нивено, д. разн. влд.	при р. Лимни.	70	44	62	152	194	Часовня православная.

№	НАЗВАНІЕ НАСЕ- ЛЕННЫХЪ МѢСТЪ.	ПОЛОЖЕНІЕ.	РАЗСТОЯНІЕ ВЪ ВЕРСТАХЪ.		ЧИСЛО ДВОРОВЪ.	ЧИСЛО ЖИТЕЛЕЙ.		Церкви и молитвенныя зда- нія; учебныя и благотвори- тельные заведенія; почто- выя станціи; ярмарки, ба- зары, пристани; фабрики и заводы и т. п
			Отъ уѣздн. города.	Отъ станов. кварт.		м. п.	ж. п.	
2388	Борокъ, д. вл.	при колодцахъ.	70	45	38	129	145	Часовня православная.
2389	Бровеко, д. вл.	при колодцахъ.	70	40	6	18	17	
2390	Выбойка, д. вл.	при р. Мшагѣ.	71	46	18	33	47	
2391	Высокое (Ново- селье), д. вл.	при колодцахъ.	72	49	8	23	25	
2392	Новоселье, д. вл.	при колодцахъ.	70	44	22	101	106	Часовня православная.
2393	Соловьи, сц. вл.	при колодцахъ.	65	28	1	3	3	
2394	Стренекъ, д. вл.	при колодцахъ.	73	40	18	59	51	
2395	Бараново, д. вл.	при колодцахъ.	72	47	45	140	156	
2396	Малохово, д. вл.	при колодцахъ.	72	31	13	66	78	
2397	Фомино, д. мѣщ.	при колодцахъ.	69	42	3	3	2	
2398	Болоцко, д. вл.	при колодцахъ.	75	41	93	273	303	Часовень православныхъ 2.
2399	Порѣчье, д. вл.	при р. Мшагѣ.	78	43	37	106	128	
2400	Острова, д. вл.	при колодцахъ.	75	41	28	78	98	
2401	Усни, д. мѣщ.	при колодцахъ.	73	59	7	20	20	
2402	Поляны, д. разн. вѣд.	при колодцахъ.	77	61	10	30	42	
2403	Веретья, д. вл.	при р. Мшагѣ и колодцахъ.	89	62	26	107	104	
2404	Уетникъ (Уятникъ), д. вл.	при колодцахъ.	70	60	6	30	37	
2405	Грядеко, д. вл.	при колодцахъ.	74	49	6	18	14	Часовня православная.
2406	Медвѣдково, д. Оран. двориц. вѣд.	при колодцахъ.	108	37	5	16	17	
2407	Каменка, д. Оран. двориц. вѣд.	при колодцахъ.	64	58	19	66	97	
2408	Лубино, с. Оран. двориц. вѣд.	при р. Леманѣ.	68	50	41	67	72	Церковь православная.
2409	Лисино (Лѣеино), д. Оран. двориц. вѣд.	при колодцахъ.	62	49	6	10	13	
2410	Низы, д. вл.	при р. Лимени.	68	51	5	35	52	Часовня православная.
2411	Гороховицы, д. каз.	при колодцахъ.	68	42	5	20	25	
2412	Прусино (Шустон- ка), д. вл.	при колодцахъ.	70	56	15	34	26	Часовня православная.
2413	Листовка (Листвен- ка), д. мѣщ.	при р. Мшагѣ.	68	60	6	25	30	
2414	Водосы (Вадосы), д. вл.	при р. Мшагѣ и колодцахъ.	65	57	8	28	33	Часовня православная.
2415	Острова, д. вл.	при колодцахъ.	73	56	8	27	33	
2416	Игнатово, д. мѣщ.	при колодцахъ.	75	56	7	27	40	
2417	Изори, д. вл.	при колодцахъ.	76	58	8	23	32	
2418	Донецъ, д. мѣщ.	при колодцахъ.	69	57	6	17	20	
2419	Алексѣенка, д. вл.	при колодцахъ.	73	65	2	8	5	
2420	Брянско, д. вл.	при колодцахъ.	68	60	4	17	22	
2421	Вышолзова, д. вл.	при колодцахъ.	47	59	4	7	10	
2422	Вязовокъ, д. вл.	при колодцахъ.	72	40	1	2	5	

№	НАЗВАНИЕ НАСЕЛЕННЫХЪ МѢСТЪ.	ПОЛОЖЕНІЕ.	РАЗСТОЯНІЕ ВЪ ВЕРСТАХЪ.		ЧИСЛО ДВОРОВЪ.	ЧИСЛО ЖИТЕЛЕЙ.		Церкви и молитвенныя зданія; учебныя и благотворительныя заведенія; почтовые станціи; ярмарки, базары, пристани; фабрики и заводы и т. п.
			Отъ уѣздн. города.	Отъ станов. кварт.		м. п.	ж. п.	
2423	Гадово, д. вл.	при колодцахъ.	74	49	9	29	24	
2424	Ольховка, д. вл.	при колодцахъ.	67	49	2	14	15	
2425	Невляно, д. вл.	при колодцахъ.	47	30	15	77	87	Часовня православная.
2426	Невляно, д. вл.	при колодцахъ.	57	58	13	98	103	Часовня православная.
2427	Ольховка, д. вл.	при колодцахъ.	77	64	10	14	15	
2428	Толошницы, сц. вл.	при колодцахъ.	72	62	1	18	22	
2429	Черемнецъ, д. вл.	при колодцахъ.	67	57	3	9	7	
По Смоленскому тракту и близь него.								
2430	Вилени (Велени), с. вл.	при оз. Виленяхъ и колодцахъ.	67	3	47	85	117	Церковь православная.
2431	Щирско (Щирокъ), д. Оран. дворц. влд.	при колодцахъ.	68	6	17	84	90	
2432	Теребуни, д. вл.	при колодцахъ.	71	8	20	76	85	Часовня православная. Заводъ кожевенныхъ 2.
2433	Хредино, д. вл.	при р. Ситиѣ.	74	12	22	91	85	
2434	Навы, с. каз. и вл.	при колодцахъ.	85	22	88	271	289	Церковь православная. Сельское училище.
2435	Червице, д. вл.	при колодцахъ.	87	24	22	157	160	
2436	Поръчье, д. вл.	при р. Ситиѣ.	78	17	12	55	51	
2437	Горбы, д. вл.	при колодцахъ.	81	16	8	32	34	
2438	Гавриловна, д. вл.	при колодцахъ.	79	16	16	47	51	
2439	Забовье, д. вл.	при колодцахъ.	74	15	6	19	20	
2440	Лазуни, д. вл.	при колодцахъ.	73	20	3	18	13	
2441	Лъжно, д. вл.	при р. Ситиѣ.	78	16	15	35	39	
2442	Навцы, д. вл.	при р. Ситиѣ.	88	25	10	57	53	
2443	Навцы, сц. мѣщ.	при р. Ситиѣ.	88	25	14	50	50	
2444	Нестриково, д. вл.	при колодцахъ.	85	22	4	20	21	
2445	Бухани (Бухуни), д. вл.	при колодцахъ.	88	25	5	43	46	
2446	Воробино, сц. вл.	при колодцахъ.	77	25	7	53	60	
2447	Вязье, д. вл.	при колодцахъ.	85	22	7	53	50	
2448	Ситника, д. вл.	при колодцахъ.	81	18	12	39	45	
2449	Прятъ (Прытъ), д. вл.	при колодцахъ.	82	22	4	10	11	
2450	Череменка, д. вл.	при колодцахъ.	75	12	8	45	47	
2451	Навцы, д. вл.	при колодцахъ.	62	32	2	50	52	
2452	Всвини, д. вл.	при р. Ситиѣ.	73	10	5	14	21	
2453	Бородкино, д. вл.	при колодцахъ.	75	30	5	21	24	
2454	Кириково, д. вл.	при колодцахъ.	60	20	8	32	32	
2455	Бабкино, д. вл.	при колодцахъ.	76	13	36	166	190	

№	НАЗВАНІЕ НАСЕЛЕННЫХЪ МѢСТЪ.	ПОЛОЖЕНІЕ.	РАЗСТОЯНІЕ ВЪ ВЕРСТАХЪ.		ЧИСЛО ДВОРОВЪ.	ЧИСЛО ЖИТЕЛЕЙ.		Церкви и молитвенныя зданія; учебныя и благотворительныя заведенія; почтовые станціи; ярмарки, базары, пристани; фабрики и заводы и т. п.
			Отъ уѣздн. города.	Отъ станов. кварт.		м.	п.	
2456	Пятчино, д. каз.	при колодцахъ.	77	41	6	30	35	Церковь православная.
2457	Язвище, д. вл.	при колодцахъ.	37	56	27	87	96	Часовня православная.
2458	Курско, усадьба вл.	при колодцахъ.	65	30	1	45	44	
2459	Турецъ, д. вл.	при колодцахъ.	80	17	25	74	90	
2460	Зарѣчье, д. вл.	при колодцахъ.	70	20	6	26	28	
2461	Залазы, д. вл.	при колодцахъ.	80	20	18	92	102	
По Варшавской желѣзной дорогѣ.								
2462	Плюсса, станція желѣзной дороги.	при колодцахъ.	40	28	—	—	—	Станція.
2463	Струги, д. и мыза вл.	при колодцахъ.	55	22	5	21	20	
2464	Бѣлая, станція желѣзной дороги.	близъ р. Курей и оз. Песчино.	61	14	7	42	30	Станція.
2465	Перехожь, д. вл.	при колодцахъ.	69	14	20	59	69	
2466	Радежа (Редѣжа), д. вл.	при р. Курей.	73	26	8	36	35	
2467	Новоселье (Дубро-на Гора), станція желѣзной дороги.	при колодцахъ.	86	46	6	—	—	Станція.
По лѣвую сторону этой дороги.								
2468	Плюсса, д. вл.	при р. Плюсеѣ.	43	25	11	12	13	
2469	Гривцово, д. вл.	при колодцахъ.	45	20	1	9	7	
2470	Добрый Дворъ (Добрый Боръ), д. вл.	при колодцахъ.	50	26	12	39	49	
2471	Захонье, д. вл.	при колодцахъ.	49	27	27	80	80	
2472	Посадница, д. вл.	при колодцахъ.	52	20	30	105	134	Часовня православная.
2473	Котяжа (Котящи), д. вл.	при колодцахъ.	58	13	14	39	38	
2474	Лаптево, д. вл.	при колодцахъ.	77	27	15	47	41	
2475	Яхново, д. вл.	при колодцахъ.	75	30	3	2	2	
2476	Велный Дворъ, д. вл.	при колодцахъ.	79	41	2	10	13	
2477	Ляды, д. вл.	при колодцахъ.	60	41	6	32	33	
2478	Раменье, д. вл.	при колодцахъ.	70	70	4	25	30	
2479	Середка, д. вл.	при колодцахъ.	80	60	3	13	12	
2480	Никалево, д. вл.	при колодцахъ.	97	27	7	31	23	
2481	Загорье, д. каз.	при колодцахъ.	68	5	4	10	15	
2482	Захонье большое, д. вл.	при колодцахъ.	72	9	15	47	52	
2483	Захонье малое, д. вл.	при колодцахъ.	71	8	4	19	25	

№	НАЗВАНІЕ НАСЕЛЕННЫХЪ МѢСТЪ.	ПОЛОЖЕНІЕ.	РАЗСТОЯНІЕ ВЪ ВЕРСТАХЪ.		ЧИСЛО ДВОРОВЪ.	ЧИСЛО ЖИТЕЛЕЙ.		Церкви и молитвенныя зданія; учебныя и благотворительныя заведенія; почтовые станціи; ярмарки, базары, пристани; фабрики и заводы и т. п.
			Отъ уѣзди. города.	Отъ станов. кварт.		м. п.	ж. п.	
2484	Коневицы, д. вл.	при колодцахъ.	70	7	5	16	19	
2485	Заборовье, д. вл.	при р. Курей.	71	8	12	55	60	
2486	Лаговицы (Луговое-щеніе, д. вл.	при колодцахъ.	70	7	4	11	14	
2487	Обода, д. вл.	при колодцахъ.	70	18	7	35	30	
2488	Середка, д. вл.	при колодцахъ.	69	15	4	30	17	
2489	Дуброво, д. вл.	при р. Черной.	69	30	16	45	46	
2490	Селище, д. вл.	при р. Котлинѣ.	75	12	20	65	56	
2491	Воцко (Воцкая), д. вл.	при колодцахъ.	52	28	11	41	45	
2492	Созоново, д. вл.	при р. Плюссѣ.	49	28	11	40	25	
2493	Курсено (Курскъ), д. вл.	при колодцахъ.	52	27	2	7	6	
2494	Курей (Курскъ), сц. вл.	при колодцахъ.	53	29	3	21	22	
2495	Погор'блово, д. вл.	при колодцахъ.	47	30	12	42	48	
2496	Ретюнь (Ретени), с. вл.	при р. Плюссѣ.	75	27	13	41	27	Церквей православныхъ 2.
2507	Кирилово (Кирилкова), д. вл.	при колодцахъ.	46	24	5	14	23	
2498	Островъ, д. вл.	при колодцахъ.	46	24	7	80	87	
2499	Вошково (Вашкова), д. вл.	при колодцахъ.	47	24	10	39	29	
2500	Колошицы (Коломицы), д. вл.	при колодцахъ.	46	24	15	67	60	
2501	Вознесенское, д. вл.	при колодцахъ.	70	25	10	36	32	
2502	Замочки, д. вл.	при колодцахъ.	80	23	6	11	13	
2503	Смильце, д. вл.	при колодцахъ.	80	30	3	16	10	
2504	Маслино, д. вл.	при колодцахъ.	80	33	11	17	22	
По правую сторону той же дороги.								
2505	Манкошевъ Лугъ, д. вл.	при колодцахъ.	43	35	21	56	62	Часовня православная.
2506	Хмеръ, поз.	при оз. Хмерѣ.	47	25	1	—	—	
2507	Залозы Свиныя, д. вл.	при колодцахъ.	50	20	14	25	26	
2508	Пятчино, д. вл.	при колодцахъ.	50	21	24	104	107	
2509	Подгорье, д. Оран. дворц. влд.	при колодцахъ.	58	22	18	47	60	
2510	Страшково, д. вл.	при колодцахъ.	58	27	4	20	17	
2511	Машутино, д. вл.	при колодцахъ.	51	41	34	125	140	
2512	Радовье, д. вл.	при колодцахъ.	74	36	8	16	17	
2513	Раскъ, д. вл.	при колодцахъ.	70	30	3	16	13	
2514	Свинецъ, д. Оран. дворц. влд.	при колодцахъ.	54	34	43	101	139	Сельское правленіе.

№	НАЗВАНІЕ НАСЕ- ЛЕННЫХЪ МѢСТЪ.	ПОЛОЖЕНІЕ.	РАЗСТОЯНІЕ ВЪ ВЕРСТАХЪ.		ЧИСЛО ДВОРОВЪ.	ЧИСЛО ЖИТЕЛЕЙ.		Церкви и молитвенныя зда- нія; учебныя и благотвори- тельныя заведенія; почто- выя станціи; ярмарки, ба- зары, пристани; фабрики и заводы и т. п.
			Отъ уѣздн. города.	Отъ станов. кварт.		м. п.	ж. п.	
2515	Терешнина, д. Оран. дворц. влд.	при колодцахъ.	56	37	11	37	32	
2516	Посолодино, с. Оран. дворц. влд.	при р. Черной.	55	35	69	150	193	Церковь православная.
2517	Норълово, д. Оран. дворц. влд.	при колодцахъ.	110	36	11	40	48	
2518	Нахомово, д. Оран. дворц. влд.	при колодцахъ.	70	32	24	150	137	
2519	Обрядиха, д. вл.	при колодцахъ.	61	30	13	45	42	
2520	Быкова, д. вл.	при колодцахъ.	62	38	18	95	65	
2521	Зеленско, д. каз.	при р. Черной.	71	41	40	169	170	Часовня православная. Волост- ное правленіе.
2522	Кочново (Зеленско), д. вл. и лпш.	при р. Черной.	70	44	12	39	43	
2523	Волково (Зеленско), д. каз.	при колодцахъ.	71	41	34	110	119	
2524	Волково, д. каз.	при р. Черной.	70	41	31	80	113	
2525	Волково, д. Оран, дворц. влд.	при колодцахъ.	70	41	31	111	101	
2526	Вязки, д. Оран. дворц. влд.	при колодцахъ.	69	30	7	30	30	
2527	Заграмотье, д. вл.	при колодцахъ.	68	29	12	51	75	
2528	Жданы, д. вл.	при колодцахъ.	67	30	20	69	56	
2529	Сковородно, д. вл.	при колодцахъ.	78	37	17	81	99	
2530	Городни, д. вл.	при колодцахъ.	—	—	1	5	5	
2531	Серебряно, д. вл.	при колодцахъ.	76	25	8	15	20	
2532	Ободъ, д. вл.	при колодцахъ.	70	30	5	18	18	
2533	Прусси (Прусси), д. вл.	при колодцахъ.	69	38	6	18	24	
2534	Березины (Бере- жицы), д. вл.	при колодцахъ.	65	25	12	37	40	
2535	Гостицы, д. вл.	при колодцахъ.	55	29	11	23	26	
2536	Заозерье, д. вл.	при колодцахъ.	78	42	14	28	24	
2537	Щирь, пог.	при колодцахъ.	65	38	8	18	19	Церковь православная.
2538	Буяны, д. Оран. дворц. влд.	при колодцахъ.	70	17	4	13	10	
2539	Дѣвичье, сц. вл.	при колодцахъ.	67	29	1	5	8	
2540	Замошье, д. вл.	при колодцахъ.	68	20	5	16	25	
2541	Загрязье, д. вл.	при колодцахъ.	70	25	3	17	14	
2542	Зарбинка, д. вл.	при колодцахъ.	64	34	13	47	39	
2543	Машуткино, д. каз.	при колодцахъ.	80	35	10	40	60	
2544	Тужирино, д. вл.	при колодцахъ.	81	41	5	12	21	
2545	Плесково (Песко- во), д. каз.	при колодцахъ.	73	26	8	35	40	
2546	Рогозино, д. каз.	при колодцахъ.	74	36	7	30	30	
2547	Яблонецъ (Яблоня- на), д. каз. и вл.	при колодцахъ.	76	38	24	89	99	

№	НАЗВАНІЕ НАСЕЛЕННЫХЪ МѢСТЪ.	ПОЛОЖЕНІЕ.	РАЗСТОЯНІЕ ВЪ ВЕРСТАХЪ.		ЧИСЛО ДВОРОВЪ.	ЧИСЛО ЖИТЕЛЕЙ.		Церкви и молитвенныя зданія; учебныя и благотворительныя заведенія; почтовыя станціи; ярмарки, базары, пристани; фабрики и заводы и т. п.
			Отъ уѣздн. города.	Отъ станов. кварт.		м. п.	ж. п.	
2548	Дубнаки, <i>сц. вл.</i>	при колодцахъ.	55	29	11	23	27	
2549	Качегоща (Гочегоща), <i>д. вл.</i>	при колодцахъ.	36	29	8	27	30	
2550	Костелево, <i>д. вл.</i>	при колодцахъ.	82	29	4	20	25	
2551	Хоринь (Хорынь), <i>д. вл.</i>	при колодцахъ.	75	32	3	69	16	
2552	Шильно, <i>д. каз.</i>	при колодцахъ.	86	34	17	70	71	
2553	Рычково, <i>д. каз.</i>	при колодцахъ.	76	37	8	30	32	
2554	Дѣйково Гора (Дѣева), <i>д. вл.</i>	при колодцахъ.	74	36	7	26	24	
2555	Дуброво (Добривь), <i>д. вл.</i>	при колодцахъ.	75	26	11	46	38	
2556	Заполье, <i>д. каз.</i>	при колодцахъ.	75	34	6	23	31	
2557	Боровице, <i>д. вл.</i>	при колодцахъ.	71	32	8	30	39	
2558	Горужка, <i>д. вл.</i>	при колодцахъ.	70	41	10	14	25	
2559	Перехожа, <i>д. вл.</i>	при колодцахъ.	80	20	10	32	34	
2560	Заполье, <i>д. вл.</i>	при колодцахъ.	75	34	6	23	31	
2561	Замоше, <i>д. вл.</i>	при колодцахъ.	85	25	4	8	12	
2562	Кузнецова, <i>д. каз.</i>	при колодцѣ.	92	32	6	20	30	
2563	Загъсье, <i>д. вл.</i>	при колодцахъ.	85	30	5	17	16	
2564	Логъ (Лугъ), <i>д. каз.</i>	при р. Ширѣ.	80	20	4	5	6	
2565	Меленка, <i>д. каз.</i>	при колодцахъ.	61	55	4	30	30	
2566	Смѣхново, <i>д. вл.</i>	при колодцахъ.	80	35	5	20	22	
2567	Машинно, <i>д. Оран. дворц. вѣд.</i>	при колодцахъ.	66	28	40	110	104	
2568	Зарѣчье, <i>д. вл.</i>	при колодцахъ.	87	34	10	21	20	
2569	Софронова Гора, <i>д. Оран. дворц. вѣд.</i>	при колодцахъ.	101	48	7	43	45	
2570	Маршинна Гора (Маршихна), <i>д. Оран. дворц. вѣд.</i>	при колодцахъ.	96	26	6	17	19	
2571	Квашенкина Гора, <i>д. вл.</i>	при колодцахъ.	88	28	2	5	4	
2572	Заклинье, <i>поч.</i>	при колодцахъ.	70	35	1	2	4	Церковь православная 1.
2573	Юдино, <i>д. Оран. дворц. вѣд.</i>	при колодцахъ.	98	35	6	25	29	
2574	Зарѣчье, <i>д. Оран. дворц. вѣд.</i>	при колодцахъ.	68	50	12	20	18	
2575	Люга, <i>сц. вл.</i>	при р. Люгѣ.	70	30	6	19	30	
2576	Порѣчье, <i>д. Оран. дворц. вѣд.</i>	при колодцахъ.	103	22	5	6	10	
2577	Могутово (Моготово), <i>сц. вл.</i>	при колодцахъ.	75	35	1	5	8	
2578	Загривье, <i>д. вл.</i>	при колодцахъ.	105	35	4	9	11	
2579	Каменка, <i>д. вл.</i>	при колодцахъ.	—	—	4	13	11	

№	НАЗВАНІЕ НАСЕЛЕННЫХЪ МѢСТЪ.	ПОЛОЖЕНІЕ.	РАЗСТОЯНІЕ ВЪ ВЕРСТАХЪ.		ЧИСЛО ДВОРОВЪ.	ЧИСЛО ЖИТЕЛЕЙ.		Церкви и молитвенныя зданія; учебныя и благотворительныя заведенія; почтовые станціи; ярмарки, базары, пристани; фабрики и заводы и т. п.
			Отъ уѣздн. города.	Отъ станов. кварт.		ж. п.	м. п.	
2580	Глинки (Гнилка), д. Оран. дворц. влд.	при колодцахъ.	69	30	50	140	150	
2581	Глинки малыя (Гнилка), д. Оран. дворц. влд.	при колодцахъ.	112	54	3	7	30	
2582	Порѣчево (Порѣчево), д. Оран. дворц. влд.	при колодцахъ.	76	38	8	35	40	
2583	Великое Поле, д. Оран. дворц. влд.	при колодцахъ.	116	54	10	25	30	
2584	Моложаньстарыя, д. Оран. дворц. влд.	при колодцахъ.	86	51	21	60	76	
2585	Черново, д. Оран. дворц. влд.	при колодцахъ.	110	57	2	5	7	
2586	Сосѣдно большое, д. Оран. дворц. влд.	при колодцахъ.	116	38	30	115	108	Волостное правленіе.
2587	Святые, д. каз.	при колодцахъ.	120	57	6	31	30	
2588	Княжицы, д. Оран. дворц. влд.	при колодцахъ.	107	52	15	50	61	
2589	Подборовье, д. Оран. дворц. влд.	при колодцахъ.	111	56	4	30	29	
2590	Беглы (Щеглы), д. вл.	при колодцахъ.	119	54	8	45	50	
2591	Собино, д. Оран. дворц. влд.	при колодцахъ.	155	28	1	2	3	
2592	Нахомово, д. Оран. дворц. влд.	при колодцахъ.	120	47	4	18	20	
2593	Детяховщина (Демиховщина), д. Оран. дворц. влд.	при колодцахъ.	123	54	8	25	30	
2594	Моложань, с. Оран. дворц. влд.	при колодцахъ.	123	50	15	50	70	Церковь православная.
2595	Бортиново, д. Оран. дворц. влд.	при колодцахъ.	62	42	4	10	10	
2596	Березовая, д. Оран. дворц. влд.	при колодцахъ.	26	15	5	17	15	
2597	Вознесенско, д. Оран. дворц. влд.	при колодцахъ.	51	27	11	40	41	
2598	Долотово, д. каз.	при колодцахъ.	70	28	8	10	15	
2599	Выводъ, д. вл.	при колодцахъ.	82	22	5	31	33	
2600	Захонье, д. вл.	при колодцахъ.	52	30	5	25	25	
2601	Пенькова, д. вл.	при колодцахъ.	80	30	4	28	32	
2602	Зыкова Горка, д. вл.	при колодцахъ.	104	49	15	50	61	
2603	Багони, д. вл.	при колодцахъ.	90	20	3	19	28	
2604	Кнохнова Гора, д. Оран. дворц. влд.	при колодцахъ.	80	35	9	30	40	
2605	Кубасово, д. Оран. дворц. влд.	при колодцахъ.	165	62	8	25	15	
2606	Рашилова, д. вл.	при колодцахъ.	104	49	4	20	18	

№	НАЗВАНІЕ НАСЕЛЕННЫХЪ МѢСТЪ.	ПОЛОЖЕНІЕ.	РАЗСТОЯНІЕ ВЪ ВЕРСТАХЪ.		ЧИСЛО ДОМОВЪ.	ЧИСЛО ЖИТЕЛЕЙ.		Церкви и молитвенныя зданія; учебныя и благотворительныя заведенія; почтовыя станціи; ярмарки, базары, пристани; фабрики и заводы и т. п.
			Отъ уѣздн. города.	Отъ станов. кварт.		м. п.	ж. п.	
2607	Рухлецова Горка, д. вл.	при колодцахъ.	101	34	4	14	10	
2608	Ивановщина, д. Оран. дворц. вѣд.	при колодцахъ.	122	53	15	40	51	
2609	Еливыцы (Еленицы), д. вл.	при колодцахъ.	161	160	6	19	20	
2610	Адамово, д. вл.	при колодцахъ.	122	60	9	32	37	
2611	Люцикъ (Люцукъ), д. Оран. дворц. вѣд.	при колодцахъ.	127	56	8	21	30	
2612	Нортно, д. каз.	при колодцахъ.	125	52	4	10	13	
2613	Симаково, сц. вл.	при колодцахъ.	53	32	1	5	5	
2614	Сморково, д. вл.	при колодцахъ.	56	36	2	7	8	
2615	Жамень, д. Оран. дворц. вѣд.	при колодцахъ.	120	52	10	30	25	
2616	Заполье, д. вл.	при колодцахъ.	158	57	12	46	50	
2617	Выводы, д. Оран. дворц. вѣд.	при колодцахъ.	159	58	7	30	30	
2618	Духовщина, д. Оран. дворц. вѣд.	при колодцахъ.	121	50	4	11	14	
2619	Городище, д. вл.	при колодцахъ.	70	45	7	45	50	
2620	Седерта, д. каз.	при колодцахъ.	62	40	3	7	10	
2621	Старице, д. вл.	при колодцахъ.	90	35	2	11	24	

IV. НОВОЛАДОЖСКИЙ УЪЗДЪ.

№	НАЗВАНІЕ НАСЕЛЕННЫХЪ МЪСТЪ.	ПОЛОЖЕНІЕ.	РАЗСТОЯНІЕ ВЪ ВЕРСТАХЪ.		ЧИСЛО ДВОРОВЪ.	ЧИСЛО ЖИТЕЛЕЙ.		Церкви и молитвенныя зданія; учебныя и благотворительныя заведенія; почтовыя станціи; ярмарки, базары, пристани; фабрики и заводы и т. п.
			Отъ уѣзди. города.	Отъ станов. кварт.		м. п.	ж. п.	
	1-й СТАНЪ. <i>Становая квартира находится въ г. Новой Ладогѣ.</i> По почтовому Санкт-петербургскому тракту.							
2622	Лава, сел. разноч.	при р. Лавѣ, Ладожскомъ каналѣ и озерѣ.	52	52	13	29	22	
2623	Лаврово (Лава), д. вл.	при р. Лавѣ, Ладожскомъ оз. и каналѣ.	52	52	33	97	86	Часовня православная. Мельница вѣтряная.
2624	Лѣсопильный, зав. вл.	при р. Лавѣ.	51	51	3	27	5	Заводъ лѣсопильный.
2625	Ручьи, д. вл.	при р. Лавѣ.	50	50	19	60	65	Часовня православная.
2626	Колосарь новая, д. вл.	при р. Лавѣ.	45	45	5	17	19	
2627	Выставъ, д. вл.	при колодцахъ.	40	40	92	229	245	Часовня православная. Волостное правленіе. Почтовая и обывательская станціи. Мельница 2.
2628	Сухос, д. вл.	при колодцахъ.	38	38	19	67	64	Мельница.
2629	Лемосарь, д. вл.	при колодцахъ.	34	34	18	68	55	Часовня православная. Мельница.
2630	Варварино, мыза вл.	при колодцахъ.	27	27	2	3	2	
2631	Маруя (Варварино), д. вл.	при колодцахъ.	28	28	15	43	43	Часовня православная.
2632	Черновскія, тарчевни вл.	при колодцахъ.	22	22	10	20	20	
2633	Черноушево (Черная), д. вл.	при колодцахъ.	18	18	52	164	170	Часовня православная. Почтовая и обывательская станціи. Мельница.

№	НАЗВАНІЕ НАСЕЛЕННЫХЪ МѢСТЪ.	ПОЛОЖЕНІЕ.	РАЗСТОЯНІЕ ВЪ ВЕРСТАХЪ.		ЧИСЛО ДВОРОВЪ.	ЧИСЛО ЖИТЕЛЕЙ.		Церкви и молитвенныя зданія; учебныя и благотворительныя заведенія; почтовые станціи; ярмарки, базары, пристани; фабрики и заводы и т. п.
			Отъ уѣздн. города.	Отъ станов. кварт.		м. п.	ж. п.	
По правую сторону этого тракта.								
2634	Митола, д. вл.	при колодцахъ.	39	39	19	53	80	
2635	Митола, мыза вл.	при колодцѣ.	39	39	2	3	4	
2636	Гавсарь, д. вл.	при р. Кабонѣ.	33	33	40	88	112	
2637	Сандила (Сандела), д. вл.	при р. Кабонѣ.	33	33	25	85	81	
2638	Гулково, д. вл.	при р. Кабонѣ.	33	33	9	16	20	
2639	Гавсарскій, пог.	при р. Кабонѣ.	32	32	3	6	6	Церковь православная 1. Сельское училище.
2640	Гавсарскій Островъ, д. каз.	при колодцѣ.	32	32	40	166	155	Часовня православная.
2641	Вегода (Вегота), д. вл.	при колодцахъ.	21	21	13	33	37	Часовня православная.
2642	Сюръи, д. вл.	при колодцѣ.	18	18	60	154	181	Часовня православная.
По лѣвую сторону того же тракта.								
2643	Верольскій (Вырала), пог.	при колодцѣ.	36	36	3	8	9	Часовня православная.
2644	Сельцо Веролы, мыза вл.	при р. Кабонѣ.	36	36	3	3	2	
2645	Боръ, д. вл.	при р. Кабонѣ.	40	40	35	78	93	Часовня православная.
2646	Лавиця, д. вл.	при колодцахъ.	21	21	88	180	239	Молельня раскольниковъ.
По Ладожскому каналу.								
2647	Кобоно, с. вл.	при Ладожскомъ каналѣ, озерѣ и р. Кобонѣ.	56	56	50	202	235	Церковь православная. Обывательская станція. Лѣсопильный заводъ.
2648	Ледневская, слоб. разноч.	при Ладожскомъ каналѣ.	52	52	5	16	8	
2649	Черновская, слоб. разноч.	при Ладожскомъ каналѣ.	48	48	25	33	44	
2650	Бѣлозерская, слоб. разноч.	при Ладожскомъ каналѣ.	43	43	7	20	14	
2651	Петербургская, слоб. разноч.	при Ладожскомъ каналѣ.	35	35	24	39	39	
2652	Свѣтлицы, слоб. разноч.	при Ладожскомъ каналѣ.	30	30	5	8	15	
2653	Сумское, слоб. разноч.	при Ладожскомъ каналѣ.	29	29	23	35	38	
2654	Дубенское, слоб. разноч.	при Ладожскомъ каналѣ.	24	24	17	90	70	Церковь православная 1. Въ особомъ зданіи со временъ Петра Великаго хранятся ботикъ и двѣ лопаты.

№	НАЗВАНІЕ НАСЕ- ЛЕННЫХЪ МѢСТЪ.	ПОЛОЖЕНІЕ.	РАЗСТОЯНІЕ ВЪ ВЕРСТАХЪ.		ЧИСЛО ДВУРОГЪ.	ЧИСЛО ЖИТЕЛЕЙ.		Церкви и молитвенныя зда- нія; учебныя и благотвори- тельныя заведенія; почто- выя станціи; ярмарки, ба- зары, пристани; фабрики и заводы и т. п.
			Отъ уѣзди. города.	Отъ станов. кварт.		м. п.	ж. п.	
2655	Дубно, с. вл.	при Ладожскомъ оз.	24	24	25	52	70	Часовня православная; Обы- вательская почтовая станція.
2656	Дубенская, мыза вл.	при Ладожскомъ оз.	25	25	1	1	—	
2657	Черниговское, сл. разноч.	при Ладожскомъ каналѣ.	30	20	3	12	4	
2658	Красный Шлюзъ, слоб. разноч.	при Ладожскомъ каналѣ.	13	13	11	19	9	
2659	Кривоколенскій караульный дождь, внд. Пут. Сообщ.	при Ладожскомъ каналѣ.	6	6	1	5	1	
По правую сторону Ладожскаго канала.								
2660	Низово, д. каз.	при р. Кобонѣ.	48	48	85	225	169	Часовня православная, Ярмар- ка.
2661	Мостовая, д. вл.	при р. Кобонѣ.	47	47	9	28	18	Часовня православная.
2662	Мостовая, мыза вл.	при р. Кобонѣ.	47	47	3	4	3	
2663	Вельцы (Велица), д. вл.	при колодцахъ.	35	35	13	33	30	Часовня православная.
По лѣвую сторону Ладожскаго канала.								
2664	Ледисово, д. вл.	при Ладожскомъ озерѣ.	56	56	75	197	207	Часовня православная.
2665	Бивгода, д. вл.	при Ладожскомъ озерѣ.	40	40	13	48	55	Часовня православная.
2666	Черное, с. вл.	при Ладожскомъ оз.	50	50	45	127	179	Церковь православная 1. Обы- вательская почтовая станція. Сельское училище.
2667	Стрековецъ, д. вл.	при Ладожскомъ оз.	51	51	19	79	76	Часовня православная.
2668	Лигово, с. вл.	при Ладожскомъ озерѣ.	39	39	43	112	146	Церковь православная.
2669	Сумские Грядки (Сум- ское), д. вл.	при Ладожскомъ оз.	30	30	42	85	76	Часовня православная.
По Староладожскому тракту.								
2670	Колосарь, д. вл.	при р. Лавѣ.	46	46	40	89	83	Часовня православная.
2671	Горгала 3-я, д. вл.	при р. Ютвиѣ.	44	44	6	24	29	
2672	Горгала 2-я, д. вл.	при р. Ютвиѣ.	43	43	7	21	25	
2673	Сельце Горгала, мыза вл.	при р. Ютвиѣ.	43	43	5	6	7	
2674	Горгала 1-я, д. каз.	при р. Ютвиѣ.	42	42	30	86	75	Часовня православная.
2675	Ратинцы, д. вл.	при колодцахъ.	37	37	26	54	62	
2676	Гнорн, д. вл.	при колодцахъ.	36	36	26	53	65	

№	НАЗВАНІЕ НАСЕЛЕННЫХЪ МѢСТЪ.	ПОЛОЖЕНІЕ.	РАЗСТОЯНІЕ ВЪ ВЕРСТАХЪ.		ЧИСЛО ДВОРОВЪ.	ЧИСЛО ЖИТЕЛЕЙ.		Церкви и молитвенныя зданія; учебныя и благотворительныя заведенія; почтовые станціи; ярмарки, базары, пристани; фабрики и заводы и т. п.
			Отъ уѣздн. города.	Отъ станов. кварт.		м. п.	ж. п.	
2677	Лужа, д. вл.	при р. Каколы.	32	32	56	187	207	Часовня православная.
2678	Чаплино, д. вл.	при колодцахъ.	30	30	55	116	139	Волостное правленіе. Обывательская станція.
2679	Кипул, д. вл.	при колодцахъ.	27	27	40	96	108	Часовня православная.
2680	Борки, мыза вл.	при колодцѣ.	25	25	2	4	2	
2681	Новая (Алексѣевичина), д. вл.	при колодцахъ.	24	24	15	47	35	Часовня православная.
2682	Веси (Кисельня), д. вл.	при р. Еленѣ.	20	20	47	147	141	
2683	Мѣстовка, д. вл.	при колодцѣ.	17	17	27	66	49	Часовня православная. Волостное правленіе.
2684	Ахматова Гора (Висельникъ), д. вл.	при р. Ладожкѣ.	13	13	20	39	60	Часовня православная.
2685	Старая Ладога, сел. мѣст.	при рр. Волковѣ и Ладожкѣ.	12	12	43	103	264	Церквей православныхъ 4. Монастырей 2. Развалины крѣпости, называемой Рюриковою.
По правую сторону этого тракта.								
2686	Дусево, д. вл.	при р. Сары.	49	49	9	29	27	
2687	Койчала, д. вл.	при р. Ютинѣ.	41	41	9	40	43	
2688	Валдома, д. вл.	при колодцахъ.	40	40	15	46	42	
2689	Островъ, д. вл.	при колодцахъ.	40	40	10	22	27	Часовня православная.
2690	Савелин, д. вл.	при колодцахъ.	41	41	7	31	28	
2691	Карпово, д. вл.	при колодцахъ.	39	39	20	68	73	
2692	Горка, мыза вл.	при колодцѣ.	38	38	1	11	2	
2693	Иваньково, мыза вл.	при колодцѣ.	38	38	2	5	5	
2694	Теребужскій, поз.	при р. Югѣ.	39	39	3	9	24	Церковь православная 1.
2695	Теребужская, мыза вл.	при р. Югѣ.	39	39	3	6	10	
2696	Корбово, мыза вл.	при р. Какколы.	33	33	2	14	18	
2697	Выдрина, д. вл.	при колодцахъ.	32	32	15	38	40	
2698	Гнилка, д. вл.	при р. Мшагѣ.	33	33	17	55	78	Часовня православная.
2699	Монастырекъ, д. каз.	при колодцахъ.	34	34	4	9	12	
2700	Голтова, д. вл.	при колодцахъ.	36	36	22	67	49	Часовня православная.
2701	Винская Рѣчка, д. вл.	при колодцахъ.	31	31	10	35	52	
2702	Пали, д. вл.	при колодцахъ.	36	36	27	69	73	Часовня православная.
2703	Нурма, д. вл.	при колодцахъ.	34	34	27	66	94	Часовня православная.
2704	Куты, д. вл.	при колодцахъ.	36	36	26	92	105	Часовня православная.
2705	Нурова, д. вл.	при колодцахъ.	42	42	10	37	40	Часовня православная.
2706	Углы, д. вл.	при колодцахъ.	27	27	5	25	22	
2707	Семилверстово, д. вл.	при колодцахъ.	26	26	10	38	32	Часовня православная.

№	НАЗВАНІЕ НАСЕ- ЛЕННЫХЪ МѢСТЪ.	ПОЛОЖЕНІЕ.	РАССТОЯНІЕ ВЪ ВЕРСТАХЪ.		ЧИСЛО ДВОРОВЪ.	ЧИСЛО ЖИТЕЛЕЙ.		Церкви и молитвенныя зда- нія; учебныя и благотвори- тельныя заведенія; почто- выя станція; ярмарки, ба- зары, пристани; фабрики и заводы и т. п.
			Отъ уѣздн. города.	Отъ станов. кварт.		м. п.	ж. п.	
2708	Неважи, д. вл.	при колодцахъ.	16	16	15	38	49	Часовня православная.
2709	Зеленая Домена (Срылкова), д. вл.	при колодцахъ.	16	16	13	44	50	Часовня православная.
2710	Горка, мыза вл.	при р. Закшогѣ.	15	15	2	40	8	
2711	Княцина, д. вл.	при р. Закшогѣ.	15	15	26	74	73	Часовня православная.
По лѣвую сторону того же тракта.								
2712	Колосарь, мыза вл.	при р. Лавѣ.	46	46	1	1	—	
2713	Пески, мыза вл.	при р. Еленѣ.	21	21	4	7	3	
2714	Черневщина (Пес- ки), д. каз.	при р. Еленѣ.	22	22	22	80	79	
2715	Песецкій (Пески), пог.	при р. Еленѣ.	22	22	4	9	13	Церковь православная.
2716	Соловьева, д. каз.	при колодцѣ.	25	25	11	37	34	
2717	Мякишино, д. вл.	при р. Ладожкѣ.	14	14	15	60	61	
2718	Хмелева Горка, д. вл.	при р. Ладожкѣ.	15	15	2	2	7	
2719	Сельцо Авдотьев- щина, мыза вл.	при р. Ладожкѣ.	15	15	2	6	17	
2720	Трусово, мыза вл.	при р. Ладожкѣ.	16	16	2	5	4	
2721	Трусово, д. вл.	при р. Ладожкѣ.	16	16	13	48	60	
2722	Книдерево, д. вл.	при колодцахъ.	16	16	10	26	31	
По проселочной тор- говой дорогѣ.								
2723	Васильевскій, пог.	при р. Лавѣ.	62	62	2	3	2	Церковь православная 1.
2724	Села Василькова, мыза вл.	при р. Лавѣ.	62	62	3	3	9	
2725	Села Василькова, мыза вл.	при р. Лавѣ.	62	62	3	12	2	
2726	Села Василькова, мыза вл.	при р. Лавѣ.	62	62	3	1	2	
2727	Села Василькова, мыза вл.	при р. Лавѣ.	63	63	2	3	1	
2728	Спрокаса, д. вл.	при р. Тяшевѣ.	58	58	25	83	86	Часовня православная.
2729	Вайнала (Войнала), д. вл.	при р. Тяшевѣ.	56	56	12	41	42	
2730	Сибола, д. вл.	при колодцахъ.	52	52	16	61	52	
2731	Шумъ, д. вл.	при р. Сари.	50	50	18	72	84	Волостное правленіе. Обыва- тельская станція.
2732	Утѣшенье, мыза вл.	при р. Сари.	50	50	3	5	6	
2733	Мухино, д. вл.	при р. Сари.	50	50	3	1	2	
2734	Тобино, д. вл.	при колодцахъ.	50	50	22	95	101	
2735	Твердово, д. каз.	при колодцахъ.	50	50	11	39	43	

№	НАЗВАНІЕ НАСЕЛЕННЫХЪ МѢСТЪ.	ПОЛОЖЕНІЕ.	РАЗСТОЯНІЕ ВЪ ВЕРСТАХЪ.		ЧИСЛО ДВОРОВЪ.	ЧИСЛО ЖИТЕЛЕЙ.		Церкви и молитвенныя зданія; учебныя и благотворительныя заведенія; почтовые станціи; ярмарки, базары, пристани; фабрики и заводы и т. п.	
			Отъ уѣздн. города.	Отъ станов. кварт.		м. п.	ж. п.		
2736	Чернецко, д. каз.	при колодцахъ.	44	44	27	118	124	Часовня православная.	
2737	Вельковскія харчевни, каз.	при колодцахъ.	3	3	2	3	2		
По правую сторону этой дороги.									
2738	Желанное, д. вл.	при р. Лавѣ.	65	65	5	20	7	Часовня православная.	
2739	Тепишино, д. вл.	при колодцахъ.	55	55	2	3	2		
2740	Канзы, д. вл.	при р. Тяшевѣ.	57	57	8	34	36		
2741	Наньково, мыза вл.	при колодцахъ.	51	51	3	10	10		
2742	Сарскій (Сари), погостъ.	при р. Сари.	50	50	3	8	16		Церковь православная.
2743	Сельцо Сари, мыза вл.	при р. Сари.	50	50	3	3	2		
2744	Ускино, мыза вл.	при р. Сари.	49	49	3	2	5		
2745	Опсага, д. вл.	при колодцахъ.	55	55	6	24	20		
2746	Ильинская (Овдалька), д. вл.	при колодцахъ.	52	52	9	34	34		
2747	Петропавловская (Надрила), д. вл.	при колодцахъ.	54	54	7	29	25		
2748	Большая Влоя, д. вл.	при р. Влоѣ.	62	62	18	55	74	Часовня православная.	
2749	Малая Влоя, д. вл.	при р. Влоѣ.	62	62	7	21	19	Часовня православная.	
2750	Марьино, д. вл.	при колодцахъ.	64	64	4	14	7		
2751	Залѣсье, д. каз.	при колодцахъ.	48	48	26	78	78		
2752	Молвинская Горка (Молганская), д. каз.	при колодцахъ.	51	51	26	58	48		
По лѣвую сторону той же дороги.									
2753	Городище, д. вл.	при р. Лавѣ.	63	63	13	45	45	Часовня православная.	
2754	Рѣчка, д. вл.	при р. Тяшевѣ.	65	65	9	32	38		
2755	Бабаново, д. вл.	при р. Тяшевѣ.	54	54	20	76	78		
2756	Концы, д. вл.	при колодцахъ.	53	53	11	49	59		
2757	Пиргола, д. вл.	при р. Сари.	52	52	19	84	84		
2758	Пейчельская Горка, д. вл.	при р. Ютинѣ.	52	52	37	113	101		
2759	Пейчала (Шельгола), д. вл.	при р. Ютинѣ.	46	46	20	73	74		
2760	Феликсова, д. вл.	при колодцахъ.	44	44	12	45	41		
2761	Войбакалы, д. вл.	при р. Вайбахалы.	46	46	23	45	43		
2762	Рындилъ (Рындоло), д. вл.	при колодцахъ.	45	45	25	67	82		

№	НАЗВАНІЕ НАСЕЛЕННЫХЪ МѢСТЪ.	ПОЛОЖЕНІЕ.	РАЗСТОЯНІЕ ВЪ ВЕРСТАХЪ.		ЧИСЛО ДВОРОВЪ.	ЧИСЛО ЖИТЕЛЕЙ.		Церкви и молитвенныя зданія; учебныя и благотворительныя заведенія; почтовыя станціи; ярмарки, базары, пристани; фабрики и заводы и т. п.
			Отъ уѣздн. города.	Отъ станов. кварт.		м. п.	ж. п.	
	По Староногородскому тракту ввязь по р. Волхову.							
2763	Вельцы, мыза вл.	при р. Волховѣ.	3	3	6	10	43	
2764	Юшково, д. вл.	при р. Волховѣ.	3	3	11	43	45	
2765	Подоль, д. мыц.	при р. Волховѣ.	8	8	5	11	12	
2766	Ивановскій Островъ, д. каз.	при р. Волховѣ и колодцахъ.	10	10	24	54	84	Часовня православная.
2767	Гнилка, д. каз.	при колодцахъ.	11	11	1	2	3	
2768	Сельцо Каменна, мыза вл.	при колодцахъ.	11	11	1	10	5	
2769	Подмонастырская Слободка (Пожемъ), д. каз.	при р. Волховѣ.	12	12	9	25	32	Ярмарка.
2770	Село Успенское, мыза вл.	при р. Волховѣ.	12	12	2	5	4	
2771	Извозъ, д. каз.	при р. Волховѣ.	16	16	9	34	36	
2772	Ильи Пророка (Ильинское), с. каз.	при р. Волховѣ.	19	19	33	102	104	Церковь православная. Обывательская станція. Ярмарка. Сельское училище.
2773	Званка, д. вл.	при р. Волховѣ.	20	20	14	36	42	Часовня православная.
2774	Душино, мыза вл.	при р. Волховѣ.	22	22	2	11	8	
2775	Михайла Архангела (Архангельское), с. каз.	при р. Волховѣ.	23	23	35	117	117	Церковь православная. Волостное правленіе. Училище. Ярмарка.
2776	Кобелева Горка (Шкуринская Горка), д. вл.	при р. Волховѣ.	25	25	22	39	52	Часовня православная.
2777	Перевози, д. вл.	при р. Волховѣ.	25	25	23	35	47	Часовня православная.
2778	Порогъ, д. вл.	при р. Волховѣ.	26	26	64	162	176	Часовня православная. Молежня расколыническая. Ярмарка. Волостное правленіе.
2779	Валинъ, д. вл.	при р. Волховѣ.	28	28	20	44	44	
2780	Боръ, д. вл.	при р. Волховѣ и колодцахъ.	31	31	137	137	173	Часовня православная. Молежня расколыническая. Ярмарка.
2781	Запелекъ (Боръ), д. каз.	при р. Волховѣ и колодцахъ.	31	31	3	3	2	
2782	Бороничево, д. вл.	при колодцахъ.	32	32	26	26	39	Часовня православная.
2783	Свинкино, д. каз.	при р. Волховѣ.	34	34	35	92	103	Часовня православная.
2784	Выдннъ Островъ, д. каз.	при колодцахъ.	36	36	69	217	250	Часовня православная. Молежня расколыническая. Станція обывательская.
2785	Помялово, с. каз.	при р. Волховѣ.	39	39	29	99	102	Церковь православная. Приходское училище.
2786	Помяловскій, поз.	при р. Волховѣ.	40	40	3	8	9	
2787	Болотово, д. каз.	при р. Волховѣ.	41	41	24	72	76	Молежня расколыничья.
2788	Черенцово, д. каз.	при р. Волховѣ.	52	25	63	202	184	Часовня православная. Ярмарка.

№	НАЗВАНІЕ НАСЕ- ЛЕННЫХЪ МѢСТЪ.	ПОЛОЖЕНІЕ.	РАЗСТОЯНІЕ ВЪ ВЕРСТАХЪ.		ЧИСЛО ДВОРОВЪ.	ЧИСЛО ЖИТЕЛЕЙ.		Церкви и молитвенныя зда- нія; учебныя и благотвори- тельные заведенія; почто- выя станціи; ярмарки, ба- зары, пристани; фабрики и заводы и т. п.
			Отъ уѣзди. города.	Отъ станов. кварт.		м. п.	ж. п.	
2789	Запонецъ, д. каз.	при р. Волховѣ.	52	25	17	48	53	
2790	Глажево, с. каз.	при колодцахъ.	57	57	118	316	324	Церковь православная. Волост- ное правленіе. Сельское учи- лище. Ярмарка.
2791	Подсонье, д. каз.	при р. Волховѣ.	61	61	49	141	132	Часовня православная. Обы- вательская станція.
2792	Тихорицы, д. вл.	при р. Волховѣ.	64	64	18	57	51	Часовня православная.
2793	Тихорицы, мыза вл.	при р. Волховѣ.	64	64	2	2	2	
2794	Шологина (Шалы- гино), д. вл.	при р. Волховѣ.	69	69	22	82	92	Часовня православная.
2795	Надеждино, мыза вл.	при р. Волховѣ.	69	69	2	4	5	
2796	Адресова, д. вл.	при р. Оломнѣ.	73	73	7	32	32	Часовня православная.
2797	Боръ, д. каз.	при рр. Оломнѣ и Волховѣ.	76	76	39	93	115	Часовня православная.
2798	Тухани, д. каз.	при р. Волховѣ.	81	81	15	51	57	
2799	Сольцы, с. вл.	при р. Волховѣ.	84	84	30	118	134	Церковь православная. Обы- вательская станція. Волост- ное правленіе. Ярмарка.
2800	Дуброво, д. вл.	при р. Волховѣ.	88	88	34	69	90	
2801	Ирса, д. вл.	при р. Посылкѣ.	90	90	40	125	118	Часовня православная.
2802	Жаръ, д. вл.	при колодцахъ.	100	100	30	89	80	Часовня православная.
2803	Туръ, д. вл.	при р. Тигодѣ.	102	102	11	27	41	Часовня православная. Волост- ное правленіе.
2804	Курино, д. вл.	при р. Кушинѣ.	103	103	33	96	112	
2805	Мелехово (Тигод- ские), с. вл.	при р. Тигодѣ.	103	103	28	63	78	Часовня православная.
По правую сторону этого тракта.								
2806	Акулово, д. вл.	при колодцахъ.	10	10	15	32	31	Часовня православная.
2807	Межумошье, д. вл.	при колодцахъ.	12	12	5	23	16	
2808	Горка (Лыткино), д. вл.	при колодцахъ.	14	14	3	9	11	
2809	Калинка, д. вл.	при колодцахъ.	12	12	7	10	12	
2810	Виковщина, д. каз.	при р. Закмонѣ.	22	22	20	32	38	Часовня православная.
2811	Кикино, д. вл.	при р. Закмонѣ.	22	22	18	25	33	
2812	Подрибишье, д. каз.	при р. Закмонѣ.	24	24	11	23	25	
2813	Борисова Горка, д. каз.	при колодцѣ.	23	23	30	59	68	Часовня православная. Моле- нья раскольническая.
2814	Боргино, д. каз.	при колодцахъ.	27	27	30	93	110	
2815	Морозово, д. каз.	при колодцѣ.	32	32	78	170	237	
2816	Вольково, д. каз.	при колодцѣ.	40	40	74	198	199	Часовня православная.
2817	Заднево, д. каз.	при колодцахъ.	42	42	9	27	24	Часовня православная.
2818	Казарово, д. каз.	при колодцахъ.	45	45	17	70	71	

№	НАЗВАНІЕ НАСЕ- ЛЕННЫХЪ МѢСТЪ.	ПОЛОЖЕНІЕ.	РАЗСТОЯНІЕ ВЪ ВѢРСТАХЪ.		ЧИСЛО ДВОРОВЪ.	ЧИСЛО ЖИТЕЛЕЙ.		Церкви и молитвенныя зда- нія; учебныя и благотвори- тельные заведенія; почто- выя станціи; ярмарки, ба- зары, пристани; фабрики и заводы и т. п.
			Отъ уѣздн. города.	Отъ станов. кварт.		м. п.	ж. п.	
			2819	Моршагино, д. каз.		при колодцахъ	36	
2820	Чажешино, д. каз.	при р. Чажишиѣ.	46	46	25	95	105	Часовня православная.
2821	Любыни (Любино), д. каз.	при колодцахъ.	49	49	9	20	31	
2822	Теребочево, д. каз.	при колодцахъ.	49	49	30	84	94	Часовня православная.
2823	Криваши, д. вл.	при колодцахъ.	62	62	21	74	83	Часовня православная.
2824	Лаховыя, д. каз.	при колодцахъ.	65	65	39	86	122	Часовня православная.
2825	Мемно, д. каз.	при р. Вилъ и ко- лодцахъ.	68	68	39	136	158	Часовня православная.
2826	Сотово, д. вл.	при колодцахъ.	74	74	11	49	57	Часовня православная.
2827	Хотово (Хутово), с. каз.	при колодцахъ.	51	51	70	220	133	Церковь православная. Часов- ня. Сельское училище. Яр- марка.
2828	Гатика (Гатики), д. вл.	при р. Оломнѣ в колодцахъ.	69	69	30	103	120	Часовня православная.
2829	Наростыня, д. вл.	при колодцахъ.	70	70	21	98	112	
2830	Сельцо Елизавети- но, мыза вл.	при колодцахъ.	71	71	3	1	1	
2831	Оломна, с. вл.	при р. Оломнѣ.	73	73	16	75	81	Церковь православная. Волост- ное правленіе. Станція обы- вательская.
2832	Оломна, д. вл.	при р. Оломнѣ.	74	74	33	150	150	Часовня православная.
2833	Оломна, мыза вл.	при р. Оломнѣ.	74	74	1	3	2	
2834	Горбы, мыза вл.	при р. Оломнѣ.	74	74	1	5	2	
2835	Бабино (Липляги), д. вл.	при колодцахъ	76	76	11	28	27	Часовня православная.
2836	Гороховецъ, д. вл.	при колодцахъ.	75	75	8	52	73	
2837	Гороховецъ, мыза вл.	при колодцахъ.	75	75	1	8	9	
2838	Дуплево, д. вл.	при р. Оломнѣ.	78	78	7	18	24	
2839	Находы, мыза вл.	при р. Оломнѣ.	79	79	2	3	3	
2840	Находы, д. вл.	при р. Оломнѣ.	79	79	8	25	39	Часовня православная.
2841	Богольничъ, д. вл.	при р. Оломнѣ.	78	78	20	66	80	Часовня православная.
2842	Малое Мирятино, д. вл.	при колодцахъ.	86	86	11	38	36	Часовня православная.
2843	Большое Миряти- но, д. вл.	при колодцахъ.	87	87	24	91	102	Часовня православная.
2844	Осташкова, д. вл.	при колодцахъ.	86	86	9	28	30	
2845	Красново (Крас- ная), д. вл.	при колодцахъ.	87	87	17	98	93	Часовня православная.
2846	Ларионовъ Островъ (Новая Деревня), д. вл.	при колодцахъ.	90	90	53	156	183	Часовня православная.
2847	Большой Посадни- ковъ Островъ, д. вл.	при колодцахъ.	92	92	60	169	177	Часовня православная.
2848	Сульменевой, мыза вл.	при колодцахъ.	92	92	1	1	—	

№	НАЗВАНІЕ НАСЕЛЕННЫХЪ МѢСТЪ.	ПОЛОЖЕНІЕ.	РАЗСТОЯНІЕ ВЪ ВЕРСТАХЪ.		ЧИСЛО ДВОРОВЪ.	ЧИСЛО ЖИТЕЛЕЙ.		Церкви и молитвенныя здания; учебныя и благотворительныя заведенія; почтовые станціи; ярмарки, базары, пристани; фабрики и заводы и т. п.
			Отъ уѣздн. города.	Отъ станов. кварт.		м. п.	ж. п.	
2849	Малый Посадниковъ Островъ, д. вл.	при колодцахъ.	92	92	26	74	86	Часовня православная.
2850	Люце, мыза вл.	при колодцахъ.	93	93	1	1	1	
2851	Драчева, д. вл.	при колодцахъ.	95	95	33	104	111	Часовня православная.
2852	Мягры, д. вл.	при колодцахъ.	97	97	22	78	85	Часовня православная.
2853	Березовикъ, д. вл.	при р. Куенинъ.	102	102	35	106	112	Часовня православная.
2854	Липовикъ, д. вл.	при р. Чагодъ.	114	114	28	101	101	Часовня православная.
2855	Сельцо Ольгино, мыза вл.	при р. Чагодъ.	117	117	2	2	5	
2856	Дубовикъ, д. вл.	при р. Чагодъ.	117	117	46	42	43	Часовня православная.
2857	Дубовикъ, мыза вл.	при р. Чагодъ.	117	117	2	4	5	
2858	Шенниной, мыза вл.	при р. Тигодъ.	103	103	2	5	2	
2859	Меневша, д. вл.	при р. Тигодъ.	106	106	55	138	175	Часовня православная.
2860	Гряда, д. вл.	при колодцахъ.	111	111	9	30	32	
2861	Нечанье, д. вл.	при р. Тигодъ.	114	114	37	83	102	Молельня раскольникъ.
2862	Деделово, д. вл.	при р. Тигодъ.	116	116	30	74	103	Часовня православная.
2863	Бочково, д. вл.	при р. Тигодъ.	117	117	24	64	83	Часовня православная.
2864	Деделевская, мыза вл.	при р. Тигодъ.	118	118	2	2	3	
По лѣвую сторону той же дороги.								
2865	Вележи, д. вл.	при р. Волховъ.	41	41	5	12	13	
2866	Наволоктъ, д. каз.	при р. Волховъ.	57	57	16	57	85	Часовня православная.
2867	Манушкино, д. каз.	при р. Волховъ.	59	59	19	37	31	Часовня православная.
2868	Оснички, д. вл.	при р. Волховъ.	72	72	17	51	58	
2869	Оснички, мыза вл.	при р. Волховъ.	72	72	1	2	1	
2870	Оснички, мыза вл.	при р. Волховъ.	72	72	2	5	2	
2871	Метино, д. вл.	при колодцахъ.	120	120	26	56	64	Молельня раскольникъ.
2-й СТАНЪ.								
На р. Волховъ.								
2872	Островокъ, д. вл.	при р. Волховъ.	1/4	34 1/4	3	74	9	Заводъ лѣсопильный.
На Санктпетербургскомъ почтовомъ трактѣ.								
2873	Березье, д. вл.	при р. Волховъ.	1/4	34 1/4	15	86	99	Часовня православная.
По лѣвую сторону этой дороги.								
2874	Устье, д. вл.	при р. Волховъ.	1/2	33 1/2	4	40	17	
2875	Немятово, с. вл.	при р. Волховъ.	1/2	35 1/2	34	151	160	Церковь единовѣрческая.

№	НАЗВАНІЕ НАСЕЛЕННЫХЪ МѢСТЪ.	ПОЛОЖЕНІЕ.	РАЗСТОЯНІЕ ВЪ ВЕРСТАХЪ.		ЧИСЛО ДВОРОВЪ.	ЧИСЛО ЖИТЕЛЕЙ.		Церкви и молитвенныя зданія; учебныя и благотворительныя заведенія; почтовые станціи; ярмарки, базары, пристани; фабрики и заводы и т. п.
			Отъ уѣзди. города.	Отъ станов. кварт.		м. п.	ж. п.	
2876	Гладково (Гладково), д. вл.	при устьѣ р. Волховѣ.	4	36	25	132	188	Часовня православная.
2877	Лопатицы Бережница, д. каз.	при оз. Ладожскомъ.	4	38	16	46	42	Часовня православная.
По Ярославскому почтовому тракту.								
2878	Перевозъ, д. каз.	при р. Сяси.	15	39	8	29	17	
2879	Пульница, д. каз.	при р. Сяси.	15 ¹ / ₄	39 ¹ / ₄	12	22	17	Часовня православная. Волостное правленіе. Почтовая обывательская станція.
2880	Новинка, мыза вл.	при р. Сяси.	15 ¹ / ₂	39 ¹ / ₂	1	3	4	
2881	Васильевское (Сельцо Рыжково), мыза вл.	при р. Сяси.	15 ¹ / ₂	39 ¹ / ₂	1	3	4	
2882	Рыжково, д. куп. и мѣщ.	при р. Сяси.	16	40	9	36	44	
2883	Любаевщина, д. вл.	при р. Сяси.	19	31	4	5	4	
2884	Любаевщина (Уединенная Долина), мыза вл.	при р. Сяси.	19	35	2	3	7	
2885	Чернецкое, д. каз.	при р. Сяси.	22	29	11	39	39	
2886	Нестриково, мыза вл.	при р. Сяси.	24	28	2	15	3	
2887	Болчаново (Юрцово), д. вл.	при р. Сяси.	25	25	3	15	7	
2888	Монцово, сц. вл.	при р. Сяси.	28	26	2	2	4	
2889	Тычково, д. вл.	при колодцахъ.	31	34	1	2	2	
2890	Андреевщина (Усадьба), мыза вл.	при р. Сяси.	33	36	1	2	4	
2891	Андреевщина, д. вл.	при р. Сяси.	33	36	2	19	14	
2892	Кулаково, д. вл.	при р. Сяси.	34	36	9	17	17	
2893	Холмъ, мыза вл.	при р. Сяси.	36	38	5	19	13	
2894	Буянецъ, д. вл.	при р. Сяси.	37	36	5	19	11	
2895	Льзы (Лзы), д. вл.	при р. Сяси.	38	34	13	25	28	Часовня православная. Почтовая обывательская станція.
2896	Суана, сц. мѣщ.	при р. Сяси.	38 ¹ / ₂	34 ¹ / ₂	2	3	2	
2897	Засузенъе (Тернигоре), д. вл.	при р. Сяси.	39	33	1	4	6	
2898	Хвалово, д. вл.	при р. Сяси.	40	30	29	52	57	Часовень православныхъ 2.
2899	Савиницы (Савиничи), д. вл.	при р. Сяси.	43	33	5	15	15	
По лѣвую сторону того же тракта.								
2900	Рогожа (Рогожскій), поз.	при р. Сяси.	10	39	3	4	6	Церковь православная. Часовня.

№	НАЗВАНІЕ НАСЕ- ЛЕННЫХЪ МѢСТЪ.	ПОЛОЖЕНІЕ.	РАЗСТОЯНІЕ ВЪ ВЕРСТАХЪ.		ЧИСЛО ДВОРОВЪ.	ЧИСЛО ЖИТЕЛЕЙ.		Церкви и молитвенныя зда- нія; учебныя и благотвори- тельныя заведенія; почто- выя станціи; ярмарки, ба- зары, пристани; фабрики и заводы и т. п.
			Отъ уѣзди. города.	Отъ станов. кварт.		м. п.	ж. п.	
2901	Подрибинье, д. вл.	при р. Сяси.	12	39	12	22	17	Часовня православная.
2902	Судемье (Судемь), д. каз.	при р. Сяси.	13	38	7	16	17	
2903	Нехолово, д. каз.	при р. Сяси.	16	38	17	29	36	Часовня православная.
2904	Онока, д. каз.	при р. Сяси.	17	39	27	85	82	Часовня православная.
2905	Устье Валгама, поч. каз. и вл.	при рр. Сяси и Валгама.	18	40	3	6	8	
2906	Халезево (Подгор- ное Халези), д. вл.	при колодецѣ.	43	35	12	29	34	
2907	Халезево Верхнее (Горное Халези), д. вл.	при колодецѣ.	46	36	11	39	41	
2908	Варварино, д. вл.	при колодецѣ.	46	36	2	8	9	
2909	Алексеено, д. вл.	при колодецѣ.	47	36	4	5	4	
2910	Раны, д. каз.	при колодецѣ.	47	38	27	73	59	Часовня православная.
2911	Словянка (Кукуни- никъ Боръ), д. вл.	при колодецѣ.	48	38	2	8	6	
2912	Дудочкина Гора, д. вл.	при колодецѣ.	48	38	41	122	184	
2913	Кусяга (Выставка Кусяга), поз.	при колодецѣ.	51	38	4	6	7	Церквей православныхъ 2.
2914	Поддубье, д. каз.	при колодецѣ.	51	41	3	9	9	
2915	Старково (Шельяп- цы), д. вл.	при колодецѣ.	52	42	29	78	81	Часовня православная.
2916	Токарево, д. вл.	при колодецѣ.	52	42	4	12	8	
2917	Логиново (Другой Дворъ), д. вл.	при колодецѣ.	54	43	5	14	8	
2918	Погорѣлецъ, д. вл.	при колодецѣ.	54	43	7	20	17	
2919	Алесерово (Шальцо- во), д. вл.	при р. Кусягѣ.	55 ¹ / ₂	44 ¹ / ₂	7	14	17	
2920	Завражье д. вл.	при р. Кусягѣ.	54	44 ¹ / ₂	8	10	13	
2921	Зарѣчье, д. вл.	при р. Кусягѣ.	56	45	7	23	19	
2922	Киренъ (Кариши), д. вл.	при колодецѣ.	56 ¹ / ₂	45 ¹ / ₂	17	25	24	Часовня православная.
2923	Бисово (Шельяп- цы), д. вл.	при колодецѣ.	57	46	8	14	16	
2924	Надзерье (Под- озерье), д. вл.	при оз. Кусягскомъ.	58	46	5	12	10	
2925	Бережокъ, д. вл.	при оз. Кусягскомъ.	58	47	8	20	22	
2926	Плосково (Плос- кая), д. вл.	при колодецѣ.	59	47	4	17	16	
2927	Заозерье, д. вл.	при оз. Кусягскомъ.	61	48	10	39	32	Часовня православная.
2928	Дерново, д. вл.	при колодецѣ.	63	50	7	14	17	Часовня православная.
2929	По правую сторону того же тракта. Большая и малая Отавы, д. каз.	при р. Сяси.	44 ¹ / ₂	36 ¹ / ₂	13	39	27	Часовня православная.

№	НАЗВАНІЕ НАСЕЛЕННЫХЪ МѢСТЪ.	ПОЛОЖЕНІЕ.	РАЗСТОЯНІЕ ВЪ ВЕРСТАХЪ.		ЧИСЛО ДВОРОВЪ.	ЧИСЛО ЖИТЕЛЕЙ.		Церкви и молитвенныя зданія; учебныя и благотворительныя заведенія; почтовые станціи; ярмарки, базары, пристани; фабрики и заводы и т. п.
			Отъ уѣзди. города.	Отъ станов. кварт.		м. п.	ж. п.	
2930	Матіево (Матіево), д. каз.	при р. Сяси.	16	34	11	20	30	Часовня православная.
2931	Бардовщина, мыза вл.	при р. Сяси.	17	33	1	5	6	
2932	Реброво, д. вл.	при р. Сяси.	20	30	31	102	123	Часовня православная.
2933	Подоль (Пустошь Село), пустошь мѣст.	при р. Сяси.	20	30	1	4	3	Часовня православная.
2934	Посадица, д. вл.	при р. Сяси.	20	32	23	52	61	Часовень православныхъ 2.
2935	Мелецы, д. вл.	при колодцѣ.	20	38	7	15	23	Часовня православная.
2936	Богданова Гора, д. вл.	при р. Сяси.	21	29	7	15	13	Часовня православная.
2937	Алексіино, д. вл.	при р. Сяси.	22	28	27	104	101	Часовня православная.
2938	Гагарино, д. вл.	при р. Сяси.	23	27	15	42	50	Часовня православная.
2939	Боскеницы, д. вл.	при р. Сяси.	24	26	11	41	52	Часовня православная.
2940	Выбица (Колчановская, Рождественская), пристань.	при р. Сяси.	24	29	12	11	26	Церковь православная. Пристань.
2941	Базарма, вѣд. Пут. Сообщ.	при р. Сяси.	24	29	2	16	8	
2942	Головино (Алехповщина), мыза вл.	при колодцѣ.	24	19	1	4	5	
2943	Рождественскій, пог.	при колодцѣ.	24	29	5	7	10	Церквей православныхъ 2. Ярмарокъ 3. Торжокъ на р. Сяси.
2944	Наволокъ, мыза вл.	при р. Сяси.	24	29	1	2	2	
2945	Хамантово, д. вл.	при р. Сяси.	25	25	13	53	74	Часовня православная. Волостное правленіе. Обывательская станція.
2946	Горка Сельцо, мыза вл.	при р. Сяси.	25 ¹ / ₂	24 ¹ / ₂	2	8	12	
2947	Великое Село (Большой Дворъ), д. каз.	при р. Сяси.	26	24	11	29	36	Часовня православная.
2948	Яхново, усадьба вл.	при р. Сяси.	32	35	1	3	6	
2949	Яхново, д. вл.	при р. Сяси.	32	35	15	34	43	Часовня православная.
2950	Страшево, д. вл.	при р. Сяси.	32	35	6	21	18	
2951	Морозово, мыза вл.	при р. Сяси.	32	35	1	—	4	Часовня православная.
2952	Барышево, д. каз.	при р. Сяси.	33	35	11	27	24	Часовня православная.
2953	Бонюлянка, д. вл.	при р. Сяси.	37	34	1	5	4	
2954	Рябово, д. вл.	при р. Сяси.	37	30	9	34	40	Часовня православная.
2955	Юрово, д. вл.	при р. Сяси.	39	32	3	8	7	Часовня православная.
2956	Горка, д. каз.	при р. Сяси.	40	32	8	16	16	
2957	Никольскій, пог.	при р. Сяси.	40	30	3	16	9	Церквей православныхъ 2. Часовня.
2958	Наволокъ, д. вл.	при р. Сяси.	40	30	7	23	17	Волостное правленіе. Обывательская станція.

№	НАЗВАНІЕ НАСЕЛЕННЫХЪ МѢСТЪ.	ПОЛОЖЕНІЕ.	РАЗСТОЯНІЕ ВЪ ВЕРСТАХЪ.		ЧИСЛО ДВОРОВЪ.	ЧИСЛО ЖИТЕЛЕЙ.		Церкви и молитвенныя зданія; учебныя и благотворительныя заведенія; почтовые станціи; ярмарки, базары, пристани; фабрики и заводы и т. п.
			Отъ уѣздн. города.	Отъ станов. кварт.		м. п.	ж. п.	
2959	Теребуни, д. каз.	при р. Сяси.	42	28	11	69	51	Часовня православная.
2960	Морозово, д. сл.	при р. Сяси.	45	34	3	12	15	
2961	Богородицкій, заводъ вл.	при р. Сяси.	45	33	6	1	2	
2962	Мелекса, д. вл.	при р. Сяси.	47	36	43	144	152	
2963	Большой Коленецъ, д. вл.	при р. Сяси.	47	26	19	79	94	
2964	Малый Коленецъ, д. вл.	при р. Сяси.	47	26	3	9	8	
2965	Любани, д. каз.	при колодцѣ.	47	25	2	2	2	
2966	Сырцецкое, д. вл.	при руч. безымянномъ	49	25	29	99	98	
2967	Лука, д. вл.	при р. Сяси.	44	27	12	40	34	
2968	Борокъ, д. вл.	при р. Сяси.	46	25	6	31	32	
2969	Юхора, д. вл.	при р. Сяси.	49	39	21	22	56	Часовня православная.
2970	Столбово, д. вл.	при р. Сяси.	50	40	3	9	9	Часовня православная.
На Волховскомъ проселочномъ трактѣ отъ г. Новой Ладоги.								
2971	Сельцо, д. вл.	при р. Волховѣ.	5	30	12	49	37	Церквей православныхъ 2.
2972	Исады, д. вл.	при р. Волховѣ.	5	30	26	101	72	Часовня православная. Волостное правленіе.
2973	Стрѣла, д. вл.	при р. Волховѣ.	5	30	5	7	7	
2974	Еленино (Сельцо), мыза вл.	при рр. Волховѣ и Златынкѣ.	5	30	1	4	5	
2975	Кобыльино, д. вл.	при колодцѣ.	8	28	6	13	12	
2976	Покровское, с. вл.	при р. Волховѣ.	9	27	4	8	19	Церковь православная. Сельское училище. Кирпичный заводъ.
2977	Горчаковщина, д. вл.	при р. Волховѣ.	10	26	3	18	19	
2978	Подберезье (Горчаковщина), мыза вл.	при р. Волховѣ.	11	25	2	3	7	
2979	Любша, мыза вл.	при р. Волховѣ.	12	24	2	8	6	
2980	Васильевское, пог.	при р. Волховѣ.	13 ¹ / ₃	23 ¹ / ₂	4	8	11	Церковь православная.
2981	Чернавино, д. каз.	при р. Волховѣ.	14	22	31	63	71	Часовня православная.
2982	Обухово, д. вл.	при р. Волховѣ.	16	20	3	17	16	
2983	Сельцо Рогольское, мыза вл.	при р. Волховѣ.	17	19	1	2	4	
2984	Рогольскій, заводъ вл.	при р. Волховѣ.	17	19	4	21	27	Бутылочный заводъ.
2985	Гадово, д. млыц.	при р. Волховѣ.	18	18	4	20	22	
2986	Симанково, д. каз.	при р. Волховѣ.	19	17	31	63	63	Часовень православныхъ 2.
2987	Заполекъ, д. каз.	при р. Волховѣ.	20	16	13	18	26	Часовня православная.

№	НАЗВАНІЕ НАСЕЛЕННЫХЪ МѢСТЪ.	ПОЛОЖЕНІЕ.	РАЗСТОЯНІЕ ВЪ ВЕРСТАХЪ.		ЧИСЛО ДВОРОВЪ.	ЧИСЛО ЖИТЕЛЕЙ.		Церкви и молитвенныя здания; учебныя и благотворительныя заведенія; почтовые станціи; ярмарки, базары, пристани; фабрики и заводы и т. п.
			Отъ уѣзди. города.	Отъ станов. кварт.		м. п.	ж. п.	
2988	Стуглево, мыза вл.	при р. Волховѣ.	21	15	4	9	11	
2989	Быльчино (Быльщина), д. вл.	при р. Волховѣ.	22	14	7	15	18	
2990	Дубовики, д. вл.	при р. Волховѣ.	26	10	39	67	62	
2991	Петропавловское, с. вл.	при р. Волховѣ.	29	7	41	113	113	Церковь еднѣнѣрческая. Сельское училище. Торжокъ.
2992	Вельца (Вельсы), д. вл.	при р. Волховѣ.	35	1	62	213	217	
2993	Никольскій, пог.	при р. Волховѣ.	35 ¹ / ₂	¹ / ₂	5	11	16	Церквей православныхъ 2.
2994	Гостиннопольская (Гостинное Поле), пристань.	при р. Волховѣ.	36	станов. кварт.	51	117	121	Часовень 2. Сельское училище. Пристань судоходная. Торжокъ.
2995	Ульяшово, д. каз.	при р. Волховѣ.	36 ¹ / ₂	¹ / ₂	24	51	48	Часовня православная.
2996	Нанево, д. каз.	при р. Волховѣ.	37 ¹ / ₂	1 ¹ / ₂	31	69	95	Часовня православная.
2997	Братовище, д. каз.	при р. Волховѣ.	43	5	15	30	31	
2998	Наволокъ, д. каз.	при р. Волховѣ.	44	8	21	59	58	
2999	Горка Прусинская, д. каз.	при колодецѣ.	48	12	31	95	104	
3000	Прусинскій, пог.	при колодецѣ.	48 ¹ / ₂	12 ¹ / ₂	3	11	19	Церковь православная и часовня.
3001	Завражье, д. каз.	при руч. Завражскомъ.	49	13	5	14	12	Часовня православная.
3002	Городище, с. каз.	при р. Волховѣ.	59	23	106	286	345	Церковь православная. Часовень 2. Сельское училище. Два торжка.
3003	Ичева, с. вл.	при р. Волховѣ.	66	30	76	338	336	Церквей православныхъ 3. Часовня. Сельское училище.
3004	Чирково, д. вл.	при рч. Черной.	70	34	8	27	26	Часовня православная.
3005	Леготково, д. каз.	при рч. Черной.	70	34	33	38	69	Часовня православная.
3006	Михальчино (Черная, Михальчино), д. каз.	при рч. Черной.	70	34	31	82	94	Часовня православная.
3007	Мыслово, с. каз.	при р. Волховѣ.	73	37	51	201	165	Церквей православныхъ 2. Часовень 3. Сельское училище. Сельское правленіе.
3008	Плавницы, д. вл.	при р. Волховѣ.	78	42	9	25	48	Часовня православная.
3009	Кирешъ (Кирини), д. вл.	при р. Волховѣ.	79	43	23	89	102	Часовня православная.
3010	Новника, д. каз.	при р. Волховѣ.	80	44	28	84	102	Часовня православная.
	По правую сторону этого тракта.							
3011	Кузнецовщина, д. вл.	при р. Волховѣ.	7	39	5	7	6	
3012	Поляна, д. каз.	при р. Волховѣ.	8	28	11	18	22	Часовня православная.
3013	Корново (Александрово), д. вл.	при р. Волховѣ.	13	23	2	7	8	

№	НАЗВАНИЕ НАСЕЛЕННЫХЪ МѢСТЪ.	ПОЛОЖЕНИЕ.	РАЗСТОЯНИЕ ВЪ ВЕРСТАХЪ.		ЧИСЛО ДВОРОВЪ.	ЧИСЛО ЖИТЕЛЕЙ.		Церкви и молитвенныя здания; учебныя и благотворительныя заведенія; почтовыя станціи; ярмарки, базары, пристани; фабрики и заводы и т. п.
			Отъ уѣзди. города.	Отъ станов. кварт.		м. п.	ж. п.	
3014	Наволокъ, д. вл.	при р. Волховѣ.	14	22	2	5	6	
3015	Захоломье, д. вл.	при р. Волховѣ.	14	22	2	8	3	
3016	Лопино, д. каз.	при р. Волховѣ.	15	21	19	41	39	Часовня православная.
3017	Запорожье, д. вл.	при р. Волховѣ.	34	2	3	19	15	
3018	Бережки, д. каз.	при р. Волховѣ.	42	6	10	21	24	Часовня православная. Сельское училище. Торжокъ.
3019	Пруссыни, д. каз.	при р. Волховѣ.	49	13	32	97	93	
По лѣвую сторону того же тракта.								
3020	Весь, д. вл.	при колодцѣ.	8	32	8	37	28	
3021	Приютно, мыза вл.	при колодцѣ.	8	32	1	3	2	
3022	Авачево (Лянуны), д. вл.	при колодцѣ.	8	33	1	4	4	
3023	Мялино, д. вл.	при колодцѣ.	8	33	2	8	6	
3024	Истелевщина, д. вл.	при р. Златынкѣ.	9	34	2	8	9	
3025	Тимофѣевщина, д. и мыза вл.	при р. Златынкѣ.	9	34	1	5	4	
3026	Нышковщина, д. вл.	при р. Златынкѣ.	10	35	3	10	16	
3027	Гутово, д. каз.	при колодцѣ.	10	26	6	19	16	Часовня православная.
3028	Загвоздь, д. вл.	при колодцѣ.	10	34	3	9	16	
3029	Черневщина (Чернецкая), д. каз.	при колодцѣ.	10	34	9	27	10	
3030	Кустково, д. вл.	при колодцѣ.	11	27	9	34	16	
3031	Бѣлый Крестъ, д. вл.	при р. Златынкѣ.	11	36	14	36	38	Часовня православная.
3032	Инутово, д. вл.	при р. Златынкѣ.	11	36	3	3	7	
3033	Борихино, д. вл.	при колодцѣ.	11	36	20	72	78	
3034	Красково, д. вл.	при рч. Златынкѣ.	12	36	3	8	6	
3035	Лонатцы Горнія, д. каз.	при колодцѣ.	12	36	10	21	23	Часовня православная.
3036	Подборовье, д. каз.	при колодцѣ.	13	37	18	44	20	Часовня православная.
3037	Златыни, д. вл.	при рч. Златынкѣ.	12	36	11	36	41	
3038	Дубки (Кривая Часовня), д. вл.	при колодцѣ.	13	26	2	25	23	Часовня православная.
3039	Ефремовское, д. вл.	при колодцѣ.	13	23	4	19	17	
3040	Иенчино, д. вл.	при рч. Златынкѣ.	13 ¹ / ₂	37 ¹ / ₂	11	36	41	
3041	Мондрово, д. вл.	при колодцѣ.	14	38	6	12	6	
3042	Сватковщина, д. вл.	при р. Златынкѣ.	15	39	9	27	24	
3043	Будаевщина, д. вл.	при колодцѣ.	15	39	14	65	79	Часовня православная.
3044	Турковщина, д. вл.	при колодцѣ.	15	26	2	8	12	Часовня православная.
3045	Вячково, д. каз.	при колодцѣ.	28	10	47	121	127	Часовня православная.
3046	Веретье, д. вл.	при р. Лыниѣ.	32	6	39	89	100	Часовня православная.

№	НАЗВАНІЕ НАСЕЛЕННЫХЪ МѢСТЪ.	ПОЛОЖЕНІЕ.	РАЗСТОЯНІЕ ВЪ ВЕРСТАХЪ.		ЧИСЛО ДВОРОВЪ.	ЧИСЛО ЖИТЕЛЕЙ.		Церкви и молитвенныя зданія; учебныя и благотворительныя заведенія; почтовые станціи; ярмарки, базары, пристани; фабрики и заводы и т. п.
			Отъ уѣздн. города.	Отъ станов. кварт.		м. п.	ж. п.	
3047	Лыина, д. каз.	при р. Лыинѣ.	34	6	23	46	67	Часовня православная.
3048	Борокъ, д. каз.	при р. Лыинѣ.	35	7	12	30	35	
3049	Теребунжье, д. каз.	при р. Лыинѣ.	44	8	68	182	183	Часовня православная.
3050	Жукино, д. каз.	при р. Жуикѣ.	41	5	10	30	29	Часовня православная.
3051	Хотуча, д. каз.	при колодцѣ.	43	7	19	49	42	
3052	Гнилка, д. каз.	при колодцѣ.	49	13	26	62	64	Часовня православная.
3053	Холмъ, д. каз.	при колодцѣ.	49	13	15	40	43	Часовня православная.
3054	Блитова, д. каз.	при колодцѣ.	49	13	32	100	114	Часовня православная.
3055	Каменка, д. каз.	при р. Сестрѣ.	50	14	22	50	53	Часовень православныхъ 2.
3056	Рысино, д. каз.	при колодцѣ.	66	30	24	65	48	Часовня православная.
По Усадишскому проселочному тракту, отъ р. Сяси.								
3057	Ежева, д. вл.	при р. Лыинѣ.	26	24	29	108	116	Часовня православная.
3058	Красавино, мыза вл.	при р. Лыинѣ.	28	22	1	6	10	
3059	Любочево, мыза вл.	при р. Лыинѣ.	28	22	1	19	9	
3060	Колодецъ, д. каз.	при колодцѣ.	32	16	7	29	19	
3061	Буколь (Букли), д. каз.	при колодцѣ.	32	16	56	151	99	Часовня православная.
3062	Шаль (Шаль), д. каз.	при колодцѣ.	32	16	22	56	51	
3063	Боръ, д. каз.	при колодцѣ.	35	13	29	77	82	Часовень православныхъ 2.
3064	Усадище, с. каз.	при колодцѣ.	35	13	85	215	188	Церковь православная. Училищъ 2. Волостное правленіе. Обывательская станція.
3065	Леоновщина, д. каз.	при р. Елошиѣ	37	9 ¹ / ₂	28	58	64	
3066	Подвязье, д. каз.	при колодцѣ.	38	9	13	24	29	Часовня православная.
3067	Охромовщина, д. каз.	при р. Елошиѣ.	38	9	20	40	47	
3068	Славково (Славново), д. каз.	при р. Лыинѣ.	41	6	32	105	88	Часовня православная.
По правую сторону этого тракта.								
3069	Яковлевщина, д. вл.	при р. Лыинѣ.	26	23	2	7	8	
3070	Дяглево, д. вл.	при р. Полонѣ.	28	25	4	9	13	
3071	Боръ, д. вл.	при р. Лыинѣ.	28	25	3	8	9	
3072	Яковщина, д. вл.	при р. Лыинѣ.	29	26	12	49	38	Часовня православная.
3073	Луковницы, д. вл.	при р. Полонѣ.	26	23	3	15	14	
3074	Устье Жабинское, д. каз.	при р. Лыинѣ.	32	18	23	59	56	Часовня православная.
3075	Рамешево, д. каз.	при р. Лыинѣ.	30	16	25	61	63	Часовня православная.
3076	Сорокино, д. каз.	при колодцѣ.	33	12	21	46	54	

№	НАЗВАНІЕ НАСЕЛЕННЫХЪ МѢСТЪ.	ПОЛОЖЕНІЕ.	РАЗСТОЯНІЕ ВЪ ВЕРСТАХЪ.		ЧИСЛО ДВОРОВЪ.	ЧИСЛО ЖИТЕЛЕЙ.		Церкви и молитвенныя зданія; учебныя и благотворительныя заведенія; почтовые станціи; ярмарки, базары, пристани; фабрики и заводы и т. п.
			Отъ уѣздн. города.	Отъ станов. кварт.		м. п.	ж. п.	
3077	Елошнѣ (Елешнѣ), д. каз.	при р. Елошнѣ.	36	10	39	101	407	Часовня православная.
3078	Польская (Колышнѣ), д. каз.	при р. Елошнѣ.	36	10	14	30	34	Часовня православная.
По лѣвую сторону этого тракта.								
3079	Запонецъ, д. вл.	при р. Полонѣ.	24	25	2	4	6	
3080	Нива, д. вл.	при р. Полонѣ.	25	24	12	35	33	Часовня православная.
3081	Стояницы, д. каз.	при р. Полонѣ.	33	23	13	28	37	Часовня православная.
3082	Задисво (Задня), д. каз.	при колодцѣ.	30	20	35	66	76	Часовня православная.
3083	Лаптево, д. каз.	при колодцахъ.	36	20	1	1	2	
3084	Конецъ, д. каз.	при колодцѣ.	33	17	36	83	94	Часовня православная.
3085	Селянце, д. каз.	при колодцѣ.	33	16	6	11	9	Часовня православная.
3086	Мыслино, д. каз.	при колодцѣ.	38	14	71	148	168	Часовня православная.
3087	Дуброва, д. каз.	при колодцѣ.	39	15	41	84	86	
3088	Дубровскіе харченни.	при руч. безымянномъ.	40	16	2	1	2	
3089	Безово, д. каз.	при колодцѣ.	38	12	60	157	182	
3090	Ручей, д. каз.	при р. Елошнѣ.	40	10	23	46	64	Часовня православная.
3091	Каршино, д. каз.	при р. Елошнѣ.	40	10	30	79	81	Часовня православная.
3092	Ясоницы, д. каз.	при р. Елошнѣ.	42	12	22	42	55	Часовня православная.
3093	Кроватыни, д. каз.	при р. Елошнѣ.	42	12	28	63	57	
3094	Большой Зеленецъ, д. каз.	при р. Елошнѣ.	42	14	37	76	98	Часовня православная.
3095	Малый Зеленецъ, д. каз.	при р. Елошнѣ.	42	14	29	87	109	Часовня православная.
3096	Верховина Конецъ, д. каз.	при колодцѣ.	47	19	29	70	75	Часовня православная.
3097	Верховина Средняя, д. каз.	при р. Лышнѣ.	48	20	56	134	144	Часовня православная.
3098	Верховина за рѣкой, д. каз.	при р. Лышнѣ.	48	20	34	86	94	Часовня православная.
3099	Троицкій Зеленецкій, монастырь.	при колодцѣ.	48	24	9	60	12	Церквей православныхъ 2. Часовня православная.
По Моисѣвскому проселочному тракту, отъ Гостинопольской пристани.								
3100	Замошье, д. каз.	при колодцѣ.	41	5	56	136	153	Часовня православная.
3101	Ивкнфорово, д. каз.	при колодцѣ.	50	14	15	27	34	
3102	Ивкятно, д. каз.	при колодцѣ.	51	15	40	82	98	Часовня православная.
3103	Моисѣво (Моисѣво), д. каз.	при колодцѣ.	52	16	37	90	107	Часовня православная.

№	НАЗВАНІЕ НАСЕ- ЛЕННЫХЪ МѢСТЪ.	ПОЛОЖЕНІЕ.	РАЗСТОЯНІЕ ВЪ ВЕРСТАХЪ.		ЧИСЛО ДВОРОВЪ.	ЧИСЛО ЖИТЕЛЕЙ.		Церкви и молитвенныя зда- нія; учебныя и благотвори- тельныя заведенія; почто- выя станціи; ярмарки, ба- зары, пристани; фабрики и заводы и т. п.
			Отъ уѣздн. города.	Отъ станов. кварт.		м. п.	ж. п.	
3104	Зарѣчье, с. каз.	при р. Сестрѣ.	54	18	60	181	170	Церковь православная. Волост- ное правленіе.
3105	Черноручье, д. каз.	при колодецѣ.	58	22	25	55	60	Часовня православная.
3106	Заднево (Задняя), д. каз.	при р. Задневокѣ.	61	26	55	156	142	Часовня православная.
3107	Дуняково, д. каз.	при рч. Черной.	64	29	60	122	130	Часовня православная.
3108	Иконово, д. каз.	при рч. Черной.	65 ¹ / ₂	30 ¹ / ₂	29	68	73	Часовня православная.
3109	Новинка, д. каз.	при колодецѣ.	66	31	22	54	64	
3110	Мотохово, с. каз.	при рч. Черной и руч. Ключномъ.	69	33	82	219	185	Церковь православная. Часовня. Сельское училище. Обыва- тельская станція.
По правую сторону этого тракта.								
3111	Дубняги, д. каз.	при колодецѣ.	72	36	20	62	65	Часовня православная.
3112	Ичевушка, д. каз.	при р. Носовой.	72	36	18	45	43	Часовня православная.
3113	Андреяново, д. каз.	при р. Носовой.	73	37	23	64	46	Часовня православная.
3114	Витка (Вить), д. каз.	при рр. Виткѣ и Черной.	75	39	20	48	111	Часовня православная.
3115	Панихино, д. каз.	при рч. Черной.	79	43	9	36	32	
По лѣвую сторону этого тракта.								
3116	Лыньяги, д. каз.	при колодецѣ.	48	12	7	28	11	Часовня православная.
3117	Большое Елешково, д. каз.	при р. Лыниѣ.	56	20	26	65	85	Часовня православная.
3118	Малое Елешково, д. каз.	при р. Лыниѣ.	56	20	17	40	50	Часовня православная.
3119	Можки, д. каз.	при колодецѣ.	60	24	9	25	30	
3-й СТАНЪ.								
По Архангелогородско- му почтовому тракту.								
3120	Сясьскіе Рядки, с. вл.	при р. Сяси, устьѣ Свирскаго кана- ла и Ладожскомъ озерѣ.	11	41	163	442	528	Церковь православная и часо- вень 3. Раскольничья мо- дельня. Сельское училище. Почтовая и обывательскія станціи. Ярмарокъ 2. Ка- зенный перевозъ чрезъ р. Сясь.
3121	Шахино, д. каз.	при р. Вороновкѣ.	29	25	44	94	111	Часовня православная. Волост- ное правленіе. Почтовая и обывательская станція.
3122	Вороновскій (Во- ронезскій, Орлян- скій), поз.	при р. Вороновкѣ.	30	24 ¹ / ₂	3	7	—	Церковь православная 1.

№	НАЗВАНІЕ НАСЕ- ЛЕННЫХЪ МѢСТЪ.	ПОЛОЖЕНІЕ.	РАЗСТОЯНІЕ ВЪ ВЕРСТАХЪ.		ЧИСЛО ДВОРОВЪ.	ЧИСЛО ЖИТЕЛЕЙ.		Церкви и молитвенныя зда- нія; учебныя и благотвори- тельныя заведенія; почто- выя станціи; ярмарки, ба- зары, пристани; фабрики и заводы и т. п.
			Отъ уѣздн. города.	Отъ станов. кварт.		м. п.	ж. п.	
3123	Вороновская, д. каз.	при р. Воронов- кѣ.	31 ¹ / ₂	22 ¹ / ₂	9	41	43	
3124	Медвѣдково, д. каз.	при р. Вороновкѣ.	34	20	15	48	46	
3125	Коледино (Калиди- но), д. каз.	при колодцѣ.	35	49	44	28	24	
3126	Подберезье, д. каз.	при р. Вороновкѣ.	35	20	26	59	68	
3127	Горка, д. каз.	при р. Салмѣ.	41	12	22	64	63	
3128	Волосово, д. каз.	при р. Салмѣ.	42	44	56	131	132	
3129	Мартыново, д. каз.	при колодцѣ.	47	5	27	65	59	
3130	Манихино, д. каз.	при колодцѣ.	47	5	38	94	109	
3131	Пашскій Перевозъ.	при р. Пашѣ.	52	станов. кварт.	3	4	—	Часовня православная. Почто- вая и обывательская станціи. Казенный перевозъ черезъ р. Пашу.
3132	Бендевищина (Бендевищина), д. вл.	при р. Пашѣ.	52	¹ / ₂	13	39	47	Волостное правленіе.
3133	Медвѣдево, д. каз.	при р. Пашѣ.	53	4	26	69	98	Часовня православная.
3134	Павловское, мыза вл.	при р. Пашѣ.	56	3	4	14	9	
3135	Прилуки, д. вл.	при р. Кумбигѣ.	57	5	2	44	40	
3136	Доможирово, д. каз.	при р. Оятѣ.	65	10	42	113	129	Часовня православная. Учили- ще. Почтовая и обыватель- ская станціи. Казенный пе- ревозъ черезъ р. Оять.
	Отъ Архангелогород- скаго почтоваго трак- та, на востокъ.							
3137	Валгома (Шахнов- щина), д. вл.	при р. Валгомѣ.	44	45	3	9	12	
3138	Быкова Гора, д. вл.	при колодцѣ.	27	25	2	7	9	
3139	Весь, д. вл.	при колодцѣ.	28	24	4	5	3	
3140	Самуишино, д. каз.	при р. Вороновкѣ.	32	24 ¹ / ₂	29	75	74	
3141	Лужинково, д. каз.	при руч. безъмян- номъ.	34	24	6	48	47	
3142	Шокшина, д. каз.	при р. Вороновкѣ.	35 ¹ / ₂	20	5	45	48	
3143	Весь за ручьемъ, д. каз.	при руч. безъмян- номъ.	36	20	6	20	43	
3144	Весь, д. каз.	при руч. безъмян- номъ.	36	20	44	26	27	
3145	Назарьино, мыза вл.	при руч. безъмян- номъ.	36	22	4	4	2	
3146	Рюгино, мыза вл.	при р. Вороновкѣ.	37	24	4	4	2	
3147	Юга за ручьемъ (Нижняя Юга), д. каз.	при р. Вороновкѣ.	37	24	12	34	33	
3148	Юга (Верхняя Юга), д. каз.	при р. Вороновкѣ.	37	24	9	20	24	
3149	Нижній Хмелевскі, д. каз.	при руч. безъмян- номъ.	38	20	9	23	29	

№	НАЗВАНІЕ НАСЕЛЕННЫХЪ МѢСТЪ.	ПОЛОЖЕНІЕ.	РАЗСТОЯНІЕ ВЪ ВЕРСТАХЪ.		ЧИСЛО ДВОРОВЪ.	ЧИСЛО ЖИТЕЛЕЙ.		Церкви и молитвенныя зданія; учебныя и благотворительныя заведенія; почтовыя станціи; ярмарки, базары, пристани; фабрики и заводы и т. п.
			Отъ уѣзди. города.	Отъ станов. кварт.		м. п.	ж. п.	
3150	Верхній Хмелевнкъ, д. каз.	при руч. безъпмяномъ.	38	20	33	79	84	
3151	Овкула, д. каз.	при колодцѣ.	38	18	39	108	96	
3152	Шелтола, д. каз.	при р. Вяницѣ.	34	17	63	165	162	
3153	Спирово (Сидорово), д. каз.	при р. Салмѣ.	40	13	24	56	75	
3154	Чунова, д. каз.	при руч. безъпмяномъ.	41	23	45	125	141	
3155	Гевково, д. каз.	при р. Салмѣ.	49	8	43	108	141	
3156	Карпино на Тайбалѣ, д. каз.	при колодцѣ.	50	6	21	51	68	
3157	Исаково, д. каз.	при колодцѣ.	56	6	17	51	50	
3158	Прокшино, д. вл.	при р. Салмѣ.	52	8	17	55	60	
3159	Славниково, д. вл.	при р. Кумбитѣ.	56	4	2	8	10	
3160	Шутова, д. вл.	при р. Кумбитѣ.	57	6	3	14	17	
3161	Семеновщина, д. вл.	при р. Кумбитѣ.	57 ¹ / ₂	6	7	24	20	
3162	Кашина, д. вл.	при р. Кумбитѣ.	58	6	9	25	15	
3163	Феничевщина, мыза вл.	при р. Кумбитѣ.	59	7	1	11	11	
Отъ Архангелогородскаго почтоваго тракта, на западъ.								
3164	Пашуковщина, д. вл.	при р. Вороновкѣ.	26	27	1	3	2	
3165	Заборье, мыза вл.	при р. Вороновкѣ.	27	26	1	5	3	
3166	Елохово Горное, д. вл.	при р. Вороновкѣ.	30	25	15	24	26	
3167	Домъ Лѣсничаго, каз.	при р. Вороновкѣ.	31	24	1	1	—	
3168	Острожье (Гуриинъ Островъ, Гуриново), д. каз.	при болотѣ.	40	13	26	57	80	Часовня православная.
3169	Несчанцы, д. каз.	при колодцѣ.	48	6	17	43	43	
3170	Совино, д. каз.	при колодцѣ.	49	7	59	131	139	
3171	Чутки, д. каз.	при колодцѣ.	49	7	35	88	110	
3172	Осташева, д. каз.	при р. Козопашѣ.	55	3	3	5	8	
3173	Курицына, д. вл.	при р. Козопашѣ.	55	3	14	25	24	
3174	Пашскій, пог.	при р. Козопашѣ, впадающей въ р. Пашу.	55	3	13	56	29	Церковь православная. Сельское училище. Ярмарокъ 3. Гостинный дворъ.
3175	Надкочанье (Антопушково), д. каз.	при р. Пашѣ.	55	3	5	27	30	
3176	Подбережье (Томляно), д. каз.	при р. Пашѣ.	56	4	10	58	52	
3177	Новый дворъ, мыза вл.	при р. Козопашѣ.	56	4	2	9	4	

№	НАЗВАНІЕ НАСЕЛЕННЫХЪ МѢСТЪ.	ПОЛОЖЕНІЕ.	РАЗСТОЯНІЕ ВЪ ВЕРСТАХЪ.		ЧИСЛО ДВОРОВЪ.	ЧИСЛО ЖИТЕЛЕЙ.		Церкви и молитвенныя зданія; учебныя и благотворительныя заведенія; почтовые станціи; ярмарки, базары, пристани; фабрики и заводы и т. п.
			Отъ уѣздн. города.	Отъ станов. кварт.		м. п.	ж. п.	
3178	Усадище Большой дворъ (Куликово), д. вл.	при р. Козопашѣ.	56	4	3	17	14	
3179	Князева, д. каз.	при р. Козопашѣ.	56	4	19	62	60	
3180	Пучина, д. каз.	при р. Козопашѣ.	56	4	20	46	56	
3181	Ерофѣева, д. вл.	при р. Козопашѣ.	56	4	6	13	17	
3182	Обой, д. каз.	при р. Пашѣ.	57	4	10	32	36	
3183	Якшина, д. каз.	при р. Пашѣ.	57	4	11	32	40	
3184	Карпина (Скородумово), д. каз.	при р. Пашѣ.	57	4	7	21	17	
3185	Усть-Пашскій Лѣсопильный заводъ.	при р. Пашѣ.	59	9	4	77	4	Лѣсопильный паровой заводъ.
3186	Насоново (Кузнецово), д. каз.	при р. Козопашѣ.	57	5	15	34	40	
3187	Вишняковъ посадъ, д. вл.	при р. Козопашѣ.	57	5	8	22	36	
3188	Герцовщина, д. каз.	при р. Козопашѣ.	57	5	8	21	17	
3189	Карпино на Пашѣ, д. каз.	при р. Пашѣ.	58	5	23	70	72	
3190	Фоминщина, мыза вл.	при р. Пашѣ.	58	5	3	12	13	
3191	Подберезье, д. разноч.	при р. Пашѣ.	59	6	7	23	20	
3192	Бормина (Дубина), д. вл.	при р. Козопашѣ.	59	7	4	10	6	
3193	Крикачевъ Посадъ (Евтюгино), д. вл.	при р. Козопашѣ.	69	7	7	19	20	
3194	Яровщина, д. каз.	при р. Оятѣ.	66	11	10	43	31	
3195	Пономарево (Закорье), д. каз.	при р. Оятѣ.	66	11	19	57	55	Сельское училище. Волостное правленіе.
3196	Коростелево, д. каз.	при р. Оятѣ.	66	11	30	63	71	Церквей православныхъ 2.
3197	Фроловщина, д. каз.	при р. Малой Оятѣ.	66	11	4	10	11	
3198	Горка, д. каз.	при р. Малой Оятѣ.	66	11	7	18	19	
3199	Камбаковщина, д. каз.	при р. Малой Оятѣ.	66	11	4	15	13	
3200	Егорьевская, д. каз.	при р. Малой Оятѣ.	66	11	9	27	36	
3201	Чалыхъ (Чаловщина), д. каз.	при р. Малой Оятѣ.	66	11	4	11	14	
3202	Андрусова, д. каз.	при р. Малой Оятѣ.	66	11	5	9	7	
3203	Журавовщина, д. каз.	при р. Малой Оятѣ.	66	11	4	7	15	
3204	Завьяловщина, д. каз.	при р. Малой Оятѣ.	66	11	5	9	12	
3205	Полденцы, д. каз.	при р. Оятѣ.	67	12	8	15	19	
3206	Фомина (Шумихина), д. каз.	при р. Оятѣ.	67	12	36	96	110	

№	НАЗВАНІЕ НАСЕЛЕННЫХЪ МѢСТЪ.	ПОЛОЖЕНІЕ.	РАЗСТОЯНІЕ ВЪ ВЕРСТАХЪ.		ЧИСЛО ДВОРОВЪ.	ЧИСЛО ЖИТЕЛЕЙ.		Церкви и молитвенныя зданія; учебныя и благотворительныя заведенія; почтовые станціи; ярмарки, базары, пристани; фабрики и заводы и т. п.
			Отъ уѣздн. города.	Отъ станов. кварт.		м. п.	ж. п.	
3207	Шесянковщина (Шанховщина), д. каз.	при р. Малой Оягѣ.	67	12	10	26	35	
3208	Бирьяковщина, д. каз.	при р. Малой Оягѣ.	67	12	2	2	9	
3209	Лакомщина, д. каз.	при р. Малой Оягѣ.	67	12	5	11	16	
3210	Автоманово, д. каз.	при р. Малой Оягѣ.	67	12	31	72	78	
3211	Овсянниковщина, д. каз.	при р. Малой Оягѣ.	68	13	18	32	51	
3212	Горловщина 2-я (Новинка), д. каз.	при р. Оягѣ.	68	13	16	32	45	
3213	Селюгина, д. каз.	при р. Малой Оягѣ.	68	13	3	9	9	
3214	Шинина, д. каз.	при р. Оягѣ.	68	13	6	23	19	
3215	Баскова, д. каз.	при р. Оягѣ.	69	14	5	6	13	
3216	Викшенга, д. каз.	при р. Викшенгѣ.	69	14	36	72	92	
3217	Горловщина 1-я (Воронова), д. каз.	при рр. Свирѣ и Оягѣ.	69	14	17	43	58	
	По Свирскому каналу.							
3218	Коровкино, д. каз.	при Свирскомъ каналѣ.	20	37	6	21	14	
3219	Песчаницы (Вороновское Устье), д. каз.	при Свирскомъ каналѣ и р. Вороновкѣ.	30	27	51	128	123	
3220	Бравцовъ Посадъ, д. каз.	при Свирскомъ каналѣ.	30	27	1	3	2	
3221	Бѣлый Костеръ (Сальнищина), д. каз.	при Свирскомъ каналѣ.	30	27	10	24	21	
3222	Тюневъ Посадъ (Ослянская), д. каз.	при Свирскомъ каналѣ.	30	27	28	68	24	
3223	Шурагская, д. вл.	при Свирскомъ каналѣ	31	28	8	30	28	
3224	Куйвасарская, д. разн. сосл.	при соединеніи Свирскаго канала съ р. Куйвасарью.	66	9	5	34	26	
3225	Минина, д. каз.	при Свирскомъ каналѣ.	63	15	39	77	84	
3226	Загубье (Загубье большое, Загубскій погостъ), с. каз.	при Свирскомъ каналѣ.	63	15	84	181	205	Церковь православная.
3227	Усть-Пашская, д. разн. сосл.	при рр. Куйвасари и Пашѣ.	67	10	4	14	13	
3228	Сермакская (Носокъ, Сермакскій), пог.	при рр. Свирѣ и Оягѣ.	69	14	6	35	21	Церковь православная. Пристань.
3229	Боръ, д. каз.	при р. Оягѣ.	66	11	11	34	42	

№	НАЗВАНІЕ НАСЕ- ЛЕННЫХЪ МѢСТЪ.	ПОЛОЖЕНІЕ.	РАЗСТОЯНІЕ ВЪ ВЕРСТАХЪ.		ЧИСЛО ДВОРОВЪ.	ЧИСЛО ЖИТЕЛЕЙ.		Церкви и молитвенныя зда- нія; учебныя и благотвори- тельные заведенія; почто- выя станція; ярмарка, ба- зары, пристани; фабрики и заводы и т. п.
			Отъ уѣздн. города.	Отъ станов. кварт.		м. п.	ж. п.	
	По берегу Ладожскаго озера.							
3230	Заостровье (Подьянцово), д. вл.	при Ладожскомъ озерѣ.	33	30	13	36	44	
3231	Шурагская Елохова, д. каз.	при Ладожскомъ озерѣ.	33 ¹ / ₂	30 ¹ / ₂	20	48	63	
3232	Лахта, д. каз.	при Ладожскомъ озерѣ.	34	31	7	14	23	
3233	Бакланова, д. каз.	при Ладожскомъ озерѣ.	35	32	14	27	28	
3234	Грабухина, д. каз.	при Ладожскомъ озерѣ.	36	33	25	65	61	
3235	Кирново, д. каз.	при Ладожскомъ озерѣ.	36	33	31	68	79	
3236	Сторожне, с. каз.	при Ладожскомъ озерѣ.	78	27	29	77	95	Церковь православная. Упраздненный монастырь.
	На Ладожскомъ озерѣ.							
3237	Сухо, маякъ.	на Ладожскомъ озерѣ.	57	75	2	9	1	Маякъ.
3238	Чембовскій, маякъ.	въ устьѣ р. Свири.	70	25	1	4	2	Маякъ.
3239	Стороженскій, маякъ.	въ устьѣ р. Свири.	85	95	1	2	2	Маякъ.
	По Колголемской проселочной дорогѣ.							
3240	Рязановщина, д. вл.	при р. Пашѣ.	55	3	5	13	12	
3241	Усть-Кумбита, мыза вл.	при р. Пашѣ.	57	5	1	7	4	
3242	Андреевъ Наволокъ, мыза вл.	при р. Пашѣ.	60	8	2	11	8	
3243	Усть-Рыбежна, д. вл.	при р. Пашѣ.	62	9	6	26	28	
3244	Смоленская (Забѣла), д. разноч.	при р. Пашѣ.	69	13	2	4	6	
3245	Николаевская, д. вл.	при р. Пашѣ.	70	18	16	26	36	
3246	Большая Часовенска (Шижнемскій погостъ), с. вл.	при р. Пашѣ.	79	27	16	27	29	Церковь православная. Восточное правленіе. Ярмарка.
3247	Орловщина, мыза вл.	при р. Пашѣ.	80	29	4	16	9	
3248	Шиловъ Наволокъ, д. вл.	при р. Пашѣ.	82	29	3	8	7	
3249	Малашихина, д. вл.	при р. Пашѣ.	83	30	4	9	13	
3250	Степановская, д. вл.	при р. Пашѣ.	81	31	3	10	12	
3251	Мурашевщина, д. вл.	при р. Пашѣ.	82	31 ¹ / ₂	4	18	15	
3252	Костина, д. вл.	при р. Пашѣ.	85	34	5	9	12	

№	НАЗВАНІЕ НАСЕЛЕННЫХЪ МѢСТЪ.	ПОЛОЖЕНІЕ.	РАЗСТОЯНІЕ ВЪ ВЕРСТАХЪ		ЧИСЛО ДВОРОВЪ.	ЧИСЛО ЖИТЕЛЕЙ.		Церкви и молитвенныя зданія; учебныя и благотворительныя заведенія; почтовые станціи; ярмарки, базары, пристани; фабрики и заводы и т. п.
			Отъ уѣзди. города.	Отъ станов. кварт.		м. п.	ж. п.	
3253	Подъелье, д. вл.	при р. Пашѣ.	86	35	4	6	14	
3254	Кузнецова, д. вл.	при р. Пашѣ.	88	37	8	18	27	
3255	Батогово, д. вл.	при р. Пашѣ.	90	39	4	13	9	
	Отъ Колголемской проселочной дороги, на западъ.							
3256	Безсоново (Сергѣевичина), д. вл.	при р. Пашѣ.	53	1	13	44	43	
3257	Ручьи, д. вл.	при р. Пашѣ.	54	2	7	16	18	
3258	Выползово (Терехово), д. вл.	при р. Пашѣ.	54	2	3	11	4	
3259	Устѣво, д. вл.	при р. Пашѣ.	55	3	13	33	39	
3260	Балдина, д. вл.	при р. Пашѣ.	55	3 ^{1/2}	16	52	50	
3261	Баландина, д. вл.	при р. Пашѣ.	57	5	7	18	27	
3262	Рыбижна, д. вл.	при р. Пашѣ.	58	10	28	53	58	
3263	Рочевщина, д. вл.	при р. Пашѣ.	59	7	5	7	9	
3264	Напортно (Напоротно), мыза вл.	при р. Пашѣ.	60	8	1	10	8	
3265	Нововесь Большая, д. вл.	при р. Пашѣ.	61	9	12	33	31	
3266	Шуковщина, д. вл.	при р. Сязнегѣ.	63	22	6	14	22	
3267	Сязнега, д. вл.	при р. Сязнегѣ.	62	24	4	17	13	
3268	Ямше, сел. разноч.	при р. Пашѣ.	64	12	4	15	7	
3269	Колголема, с. вл.	при р. Пашѣ.	67	15	48	147	147	Церковь православная. Обывательская станція.
3270	Напоротно дальнее, д. вл.	при р. Пашѣ.	69	8	1	2	3	
3271	Новинка, д. вл.	при р. Пашѣ.	69	25	1	2	3	
3272	Райга, сел. разноч.	при р. Сязнегѣ.	71	19	2	4	2	
3273	Кирлиина, д. вл.	при р. Пашѣ.	72	38	5	9	10	
3274	Каптиловка, д. вл.	при р. Пашѣ.	72	28	3	5	7	
3275	Савиново (Воронкино), д. вл.	при р. Пашѣ.	73	29	3	4	7	
3276	Кувшиново, д. вл.	при р. Пашѣ.	74	30	9	37	27	
3277	Чавлина, д. вл.	при р. Пашѣ.	75	31	1	4	4	
3278	Шлатково, д. вл.	при р. Пашѣ.	76	32	4	12	9	
3279	Царевщина, д. вл.	при р. Пашѣ.	77	37	3	6	5	
3280	Печеницына, д. вл. и каз.	при р. Пашѣ.	78	35	10	28	25	
	Отъ Колголемской проселочной дороги, на востокъ.							
3281	Исаева, д. вл.	при р. Кумбитѣ.	57	5	4	10	5	
3282	Нововесь (Борельская), д. вл.	при р. Пашѣ.	61	9	7	28	30	

№	НАЗВАНІЕ НАСЕЛЕННЫХЪ МѢСТЪ.	ПОЛОЖЕНІЕ.	РАЗСТОЯНІЕ ВЪ ВЕРСТАХЪ.		ЧИСЛО ДВОРОВЪ.	ЧИСЛО ЖИТЕЛЕЙ.		Церкви и молитвенныя зданія; учебныя и благотворительныя заведенія; почтовые станціи; ярмарки, базары, пристани; фабрики и заводы и т. п.
			Отъ уѣздн. города.	Отъ станов. кварт.		м. п.	ж. п.	
3283	Емская, д. вл.	при р. Пашѣ.	62	14	12	42	40	
3284	Селиваново (Денисово), д. вл.	при р. Пашѣ.	62	14	15	47	47	
3285	Вихмясь, д. вл.	при р. Пашѣ.	67	17	2	7	5	
3286	Новая (Чагринъ Клемень), д. вл.	при р. Пашѣ.	68	16	18	57	57	
3287	Кучевцы, д. вл.	при р. Пашѣ.	68	24	1	2	2	
3288	Кондюжскій, заводъ вл.	при р. Кондюжкѣ.	76	29	5	22	9	Заводъ лѣсопильный.
3289	Фоминская, д. вл.	при р. Кондюжкѣ.	80	35	2	8	5	
3290	Малая Часовенка, д. вл.	при р. Кондюжкѣ.	80	35	8	17	22	
3291	Сипрова, д. вл.	при р. Кондюжкѣ.	80	35	12	36	38	
3292	Щемилровка, д. вл.	при р. Кондюжкѣ.	80	35	2	7	6	
3293	Козляцкая, д. вл.	при р. Кондюжкѣ.	81	36	11	40	30	
3294	Малыгина, д. вл.	при р. Кондюжкѣ.	82	37	12	33	43	
3295	Новица, д. вл.	при р. Пярмяти.	87	43	7	20	28	
3296	Амперла Подгорье, д. вл.	при р. Пярмяти.	88	45	7	17	11	
3297	Амперла Гора, д. вл.	при р. Пярмяти.	90	47	11	30	25	
	По Имоченской проселочной дорогѣ.							
3298	Введенско-Островскій, заводъ мон.	при р. Чеглѣ.	65	13	3	3	2	Лѣсопильный заводъ.
3299	Введенско-Островскій, зашт. мон.	при р. Оятѣ.	65	13	4	56	5	Церквей православныхъ 2.
3300	Каменка, д. вл.	при р. Оятѣ.	71	29	7	17	19	
3301	Трошено, д. вл.	при руч. Шульгѣ.	71	29	8	19	20	
3302	Потокарово, д. вл.	при р. Оятѣ.	71	29	3	12	16	
3303	Панькова Гора, д. вл.	при р. Оятѣ.	72	30	4	14	19	
3304	Ларьяновъ Островъ (Земско), д. каз. и вл.	при Борисовскомъ островѣ.	85	31	10	32	37	
3305	Сельцо Николаевское, д. каз.	при р. Оятѣ.	87	32	7	14	12	
3306	Палкинъ Островъ (Сельцо Спаское, Матушкино), мыза вл.	при р. Оятѣ и оз. Пурогѣ.	88	36	1	9	7	
3307	Михайловщина, усадьба вл.	при руч. безымянномъ.	89	37	2	6	5	
3308	Новица, д. вл.	при р. Оятѣ.	94	42	8	32	29	
3309	Сельцо Павловское, мыза вл.	при р. Оятѣ.	95	43	2	8	7	
3310	Алеховщина, д. каз.	при р. Оятѣ.	104	49	9	32	29	Церковь православная 1.

№	НАЗВАНІЕ НАСЕ- ЛЕННЫХЪ МѢСТЪ.	ПОЛОЖЕНІЕ.	РАЗСТОЯНІЕ ВЪ ВЕРСТАХЪ.		ЧИСЛО ДВОРОВЪ.	ЧИСЛО ЖИТЕЛЕЙ.		Церкви и молитвенныя зда- нія; учебныя и благотвори- тельныя заведенія; почто- выя станціи; ярмарки, ба- зары, пристани; фабрики и заводы и т. п.
			Отъ уѣзди. города.	Отъ станов. кварт.		м. п.	ж. п.	
3311	Пойкямо, д. каз.	при р. Оятѣ.	105	60	14	29	51	
3312	Сельцо Пойкямо, мыза вл.	при р. Оятѣ.	115	60	2	9	7	
3313	Любенячи, д. каз. и вл.	при р. Оятѣ.	116	61	13	39	40	
3314	Никничи, д. вл.	при р. Оятѣ.	116	77	13	33	35	
3315	Сельцо Городокъ, мыза вл.	при р. Оятѣ.	120	70	4	11	8	
3316	Пилотовичи, д. вл.	при р. Оятѣ.	121	88	4	14	13	
3317	Боконичи, д. вл.	при р. Оятѣ.	125	93	37	75	79	
	Отъ Имоченской про- селочной дороги, на югъ.							
3318	Пустая Викшенга, д. вл.	при колодцѣ.	76	24	4	11	10	
3319	Мергина, д. вл.	при руч. Пудосѣ.	83	31	9	36	39	Обывательская станція.
3320	Ошурино, д. вл.	при руч. Пудосѣ.	84	32	4	15	16	
3321	Пахтовичи, д. вл.	при Пахтовскомъ озеркѣ.	85	33	4	11	10	
3322	Чуницы, д. вл.	при руч. Пудосѣ.	86	34	9	30	34	
3323	Лопотово, д. вл.	при оз. Пурозѣ.	87	35	4	11	13	
3324	Пальгина, д. вл.	при р. Оятѣ.	93	41	11	32	30	
3325	Власовщина, д. каз.	при р. Оятѣ.	114	59	6	13	13	
3326	Афонина, д. каз.	при р. Оятѣ.	115	60	4	9	6	
3327	Вязкиничи, д. каз.	при р. Оятѣ.	115	60	13	32	51	
3328	Кальшенячи, д. вл.	при р. Оятѣ.	115	81	25	57	54	
3329	Заболотье, д. каз.	при р. Оятѣ.	116	61	2	3	6	
3330	Медвѣжье, д. вл.	при р. Оятѣ.	116	54	1	1	—	
3331	Зуево, д. каз.	при р. Оятѣ.	116	61	9	19	25	
3332	Нюкеничи, д. вл.	при р. Оятѣ.	120	87	10	31	38	
3333	Зарѣчье, д. вл.	при р. Оятѣ.	130	85	2	4	6	
	Отъ Имоченской до- роги, на сѣверъ.							
3334	Чашковичи, д. вл.	при р. Оятѣ.	67	16	9	31	24	
3335	Барково, д. каз.	при р. Оятѣ.	69	14	12	39	53	
3336	Маклаковщина (Барлуха), д. вл.	при р. Оятѣ.	69	17	6	19	21	
3337	Хвалевщина, д. вл.	при р. Оятѣ.	69	17	4	12	12	
3338	Старый Дворъ, д. вл.	при р. Оятѣ.	69	17	5	15	17	
3339	Сельцо Усколово, мыза вл.	при р. Оятѣ.	70	18	1	11	9	

№	НАЗВАНІЕ НАСЕЛЕННЫХЪ МѢСТЪ.	ПОЛОЖЕНІЕ.	РАЗСТОЯНІЕ ВЪ ВЕРСТАХЪ.		ЧИСЛО ДВОРОВЪ.	ЧИСЛО ЖИТЕЛЕЙ.		Церкви и молитвенныя зданія; учебныя и благотворительныя заведенія; почтовые станціи; ярмарки, базары, пристани; фабрики и заводы и т. п.
			Отъ уѣздн. города.	Отъ стан. кварт.		м. п.	ж. п.	
			3340	Яровщина (Стекло- ловщина), д. вл.		при колодцѣ.	89	
3341	Кургана, д. каз.	при р. Оятѣ.	91	39	12	13	13	
3342	Вачукиницы, д. каз. и вл.	при р. Оятѣ.	95	43	8	39	27	
3343	Кидебра, д. каз. и вл.	при р. Оятѣ.	95	43	6	19	18	
3344	Субоченицы, д. вл.	при р. Оятѣ.	110	78	5	13	9	Волостное правленіе.
3345	Новоселокъ, д. каз.	при р. Оятѣ.	115	60	3	13	12	
3346	Селюковщина, д. вл.	при р. Оятѣ.	120	62	3	8	10	
3347	Шахтополь, д. вл.	при р. Оятѣ.	120	63	4	11	12	
По Масельской просе- лочной дорогѣ.								
3348	Телжево, д. вл.	при колодцѣ.	20	35	37	141	114	
3349	Надозерье, д. вл.	при колодцѣ	25	30	31	83	104	
3350	Тихомировъ дворъ, д. вл.	при Бѣломъ озерѣ.	25	40	12	28	34	
3351	Усаднице, д. вл.	при р. Масельгѣ.	25	40	20	57	21	Волостное правленіе.
3352	Марьино (Зарѣчье), пог. и д. вл.	при р. Масельгѣ.	25	40	16	52	62	Церковь православная.
3353	Кивуя, д. каз. и вл.	при колодцѣ.	25	40	22	61	54	
3354	Большое или Ма- лое Мурово, д. каз. и вл.	при колодцѣ.	35	50	17	57	57	
3355	Подолково, д. вл.	при колодцѣ.	36	41	17	66	59	
3356	Передникъ, д. вл.	при колодцѣ.	40	55	22	64	70	
3357	Бозь, д. вл.	при колодцѣ.	40	45	9	23	25	
Отъ Масельской про- селочной дороги, на востокъ.								
3358	Лунгачскій (Лун- гачскій) Островъ, д. каз.	при колодцѣ.	17	39	51	118	130	Часовня православная.
3359	Жуковщина, д. каз.	при колодцѣ.	17	38	37	111	109	
3360	Иванно, д. каз.	при р. Валгомѣ.	19	36	89	237	265	Молельня раскольникъ.
3361	Антиново, д. вл.	при р. Валгомѣ.	20	30	36	100	109	
3362	Дрюневщина, д. каз.	при р. Валгомѣ.	20	37	28	60	67	
3363	Зарѣчье, д. вл.	при р. Валгомѣ.	20	—	—	—	—	
3364	Лунгачское (Лун- гачское Усаднице), пог. и д. вл.	при р. Валгомѣ.	20	30	38	113	102	Часовня православная. При- ходское училище.
3365	Курика, д. вл.	при р. Валгомѣ.	21	29	15	54	56	
3366	Лобозова Гора, д. вл.	при колодцѣ.	22	39	15	32	35	

№	НАЗВАНІЕ НАСЕЛЕННЫХЪ МѢСТЪ.	ПОЛОЖЕНІЕ.	РАЗСТОЯНІЕ ВЪ ВЕРСТАХЪ.		ЧИСЛО ДОМОВЪ.	ЧИСЛО ЖИТЕЛЕЙ.		Церкви и молитвенныя зданія; учебныя и благотворительныя заведенія; почтовыя станціи; ярмарки, базары, пристани; фабрики и заводы и т. п.
			Отъ уѣздн. города.	Отъ станов. кварт.		м. п.	ж. п.	
3367	Ипкачево, д. вл.	при колодецѣ.	22	32	5	11	17	
3368	Вымово, д. вл.	при колодецѣ.	25	45	33	114	106	
3369	Загрядище, д. вл.	при колодецѣ.	25	40	10	21	30	
3370	Каменка, д. вл.	при колодецѣ.	25	43	11	32	41	
3371	Куминъ Боръ, д. вл.	при колодецѣ.	30	45	28	93	83	
3372	Мертвицы, д. вл.	при колодецѣ.	34	49	10	29	32	
3373	Рогачево, д. вл.	при колодецѣ.	35	40	12	43	30	
3374	Сельга, д. вл.	при безымянномъ озеркѣ.	40	50	4	11	16	
3375	Горка Масельская, д. каз. Отъ Масельской проселочной дороги, на западъ.	при колодецѣ.	47	58	23	57	52	
3376	Барварина Горка, мыза вл.	при р. Масельгѣ.	25	40	2	9	7	
3377	Залужье, д. вл.	при р. Масельгѣ.	35	40	21	75	67	
3378	Масельга, поз.	при р. Масельгѣ.	—	—	—	—	—	Церквей православныхъ 2.

V. ПЕТЕРГОФСКІЙ УЪЗДЪ.

№	НАЗВАНІЕ НАСЕЛЕННЫХЪ МЪСТЪ.	ПОЛОЖЕНІЕ.	РАЗСТОЯНІЕ ВЪ ВЕРСТАХЪ.		ЧИСЛО ДВОРОВЪ.	ЧИСЛО ЖИТЕЛЕЙ.		Церкви и молитвенныя зданія; учебныя и благотворительныя заведенія; почтовые станціи; ярмарки, базары, пристани; фабрики и заводы и т. п.
			Отъ уѣз. города.	Отъ станов. кварт.		м. п.	ж. п.	
1-й СТАНЪ.								
По Петергофскому шоссе.								
3379	Стрѣльня, мыза Е. И. В. В. К. Конст. Никол.	при Финскомъ заливѣ и рч. Стрѣльнѣ.	9	станов. кварт.	426	816	532	Церковь православная. Часовня. Дворцовъ 2. Сельское училище. Частная школа. Почтовая станція. Параходная пристань. Фабрикъ 2: бумажная и бумагопрядильная. Дѣя льсныя биржи.
3380	Александровой, дача.	при Финскомъ заливѣ.	7 ¹ / ₄	1 ⁵ / ₄	1	6	3	
3381	Ижорская, д. влд. Павл. город. правл.	при Финскомъ заливѣ и колодцахъ.	7 ¹ / ₂	4 ¹ / ₂	23	85	87	
3382	Винкелово, д. влд. Павл. город. правл.	при Финскомъ заливѣ и колодцахъ.	6 ¹ / ₂	2 ¹ / ₂	18	56	61	
3383	Михайловская, дача Е. И. В. В. К. Мих. Никол.	при Финскомъ заливѣ и колодцахъ.	5 ¹ / ₂	3 ¹ / ₂	1	61	36	Церковь православная. Дворецъ.
3384	Коркули, д. Е. И. В. В. К. Мих. Никол.	при Финскомъ заливѣ и колодцахъ.	5	4	25	51	68	
3385	Шувалова (Поэзия, Поэзия), д. Е. И. В. В. К. Ник. Никол.	при Финскомъ заливѣ и колодцахъ.	3	6	26	84	97	
По правую сторону этого шоссе.								
3386	Знаменская, мыза Е. И. В. В. К. Ник. Никол.	при Финскомъ заливѣ и прудѣ.	2 ¹ / ₂	6 ¹ / ₂	1	58	56	Церковь православная. Дворецъ. Оражерен. Ферма.
3387	Знаменская, д. Е. И. В. В. К. Ник. Никол.	при Финскомъ заливѣ, прудахъ и колодцахъ.	2	7	19	66	78	Кирпичный заводъ.

№	НАЗВАНІЕ НАСЕЛЕННЫХЪ МѢСТЪ.	ПОЛОЖЕНІЕ.	РАЗСТОЯНІЕ ВЪ ВЕРСТАХЪ.		ЧИСЛО ДВОРОВЪ.	ЧИСЛО ЖИТЕЛЕЙ.		Церкви и молитвенныя зданія; учебныя и благотворительныя заведенія; почтовые станціи; ярмарки, базары, пристани; фабрики и заводы и т. п.
			Отъ уѣзди. города.	Отъ станов. кварт.		м. п.	ж. п.	
3388	По лѣвую сторону этого шоссе. Кикинка старая, д. вѣд. Павл. город. правл.	при прудѣ.	9	1/2	12	43	52	
3389	По шоссе изъ Петергофа въ Ораніенбаумъ. Собственная Его Величества, дача.	при Финскомъ заливѣ и прудѣ.	2	11	1	2	3	Дворецъ.
3390	Петергофская, нѣм. кол.	при Финскомъ заливѣ.	2	11	2	21	15	Сельскій приказъ. Кирпичный заводъ.
3391	Сергѣевская, дача Е. И. В. В. К. Маріи Никол.	при Финскомъ заливѣ и прудѣ.	3	12	1	3	2	Католическая каплица. Дворецъ.
3392	Ораніенбаумская, нѣм. кол.	при Финскомъ заливѣ и колодцѣ.	4	13	3	22	20	
3393	Бека, дача.	при Финскомъ заливѣ.	4 1/2	13 1/2	1	1	2	
3394	Мордвиновой, дача.	при Финскомъ заливѣ.	5	14	1	6	2	
3395	Дундукова-Корсакова, дача.	при Финскомъ заливѣ.	5 1/2	14 1/2	1	4	1	
3396	Пасторскій, домъ.	при Финскомъ заливѣ.	6 1/2	15 1/2	1	4	8	Церковь лютеранская.
3397	Мартышкино, д. Ораніенб. дворц. вѣд.	при Финскомъ заливѣ.	7	16	42	124	153	Кирпичный заводъ.
3398	Яковлевой, дача.	при Финскомъ заливѣ.	8 1/2	17 1/2	1	5	4	
3399	По правую сторону Ораніенбаумскаго шоссе. Бобыльская, д. дворц. вѣд.	при Финскомъ заливѣ и колодцахъ.	2 1/4	11 1/4	11	33	33	
3400	По лѣвую сторону Нарвскаго тракта, изъ Стрѣльны. Стрѣльнская, нѣм. кол. (Колонія сія дѣлится на двѣ части Нейдорфъ и Нейгаузенъ).	при рч. Стрѣлкѣ.	8 1/2	2	28	232	206	Церковь лютеранская. Училище
3401	Беззаботная, мыза вл.	при рч. Стрѣлкѣ.	13	5 3/4	2	15	12	
3402	Новые Горбушки, д. вл.	при рч. Стрѣлкѣ.	13	5 3/4	4	18	20	
3403	Старые Горбушки, д. Павл. город. правл.	при рч. Стрѣлкѣ.	14	6 3/4	4	12	17	

№	НАЗВАНІЕ НАСЕ- ЛЕННЫХЪ МѢСТЪ.	ПОЛОЖЕНІЕ.	РАЗСТОЯНІЕ ВЪ ВЕРСТАХЪ.		ЧИСЛО ДВОРОВЪ.	ЧИСЛО ЖИТЕЛЕЙ.		Церкви и молитвенныя зда- нія; учебныя и благотвори- тельные заведенія; почто- выя станціи; ярмарки, ба- зары, пристани; фабрики и заводы и т. п.
			Отъ уѣздн. города.	Отъ станов. кварт.		м. п.	ж. п.	
3404	Павлуя (Павло- лева, Павколова), д. Павл. город. правл.	при рч. Стрѣлкѣ.	16	8	12	35	37	
3405	Разбѣгасво, д. Павл. город. правл.	при рч. Стрѣлкѣ.	41	10	4	18	10	
3406	Мадикази, д. Павл. город. правл.	при рч. Стрѣлкѣ.	19	11	4	23	21	
3407	Радзивицла, дача.	при рч. Стрѣлкѣ.	19 ¹ / ₂	11 ¹ / ₂	1	4	2	
3408	Олики, д. удѣл.	при рч. Стрѣлкѣ.	21	13	4	19	15	
3409	Ропшинскіхъ фаб- рикантовъ, слоб. удѣл.	при рч. Стрѣлкѣ.	19	17 ³ / ₄	31	304	339	Церковь православная 1. Сель- скій приказъ. Дворецъ Ла- зареть. Училище. Фабрика писчебумажная.
3410	Ропша, мыза удѣл.	при рч. Стрѣлкѣ и прудахъ.	20	18 ¹ / ₄	4	75	60	Церковь православная 1. Учи- лище. Ярмарка.
3411	Кипень большая (Кипейцъ), д. удѣл.	при рч. Стрѣлкѣ.	24	22 ³ / ₄	36	102	111	
3412	Никеземьяки (Ник- каземьякки), д. удѣл.	при рч. Стрѣлкѣ.	24 ¹ / ₂	23 ¹ / ₄	9	42	39	
3413	Кипенская, кол. пльм.	при колодцахъ.	26	24 ³ / ₄	11	75	104	Лютеранскій молитвенный домъ. Училище. Сельскій при- казъ.
3414	Кипень малая (Про- кофьяно), д. удѣл.	при р. безъмян- ной.	26	23 ³ / ₂	10	34	27	Почтовая станція.
3415	Глухово, д. и мыза вл.	при колодцахъ.	30 ¹ / ₂	29 ¹ / ₂	26	76	72	
3416	Большое Витино, д. вл.	при колодцахъ.	32 ¹ / ₂	31	57	158	196	Волостное правленіе. Училище. Почтовая станція.
3417	Могилевка (Вити- но новое), д. вл.	при колодцахъ.	35 ¹ / ₂	34 ¹ / ₄	2	6	11	
3418	Антоши новые (Он- дукси), д. вл.	при прудѣ.	39 ¹ / ₂	38 ¹ / ₂	5	34	29	
3419	Антоши Русскіе (Лопони), мыза вл.	при колодцахъ.	40	38 ³ / ₄	14	58	55	
3420	Сельцо (Сельца, Се- лецкая), мыза вл.	при прудѣ.	42	40 ⁵ / ₄	3	25	25	
3421	Басково (Басково), д. и мыза вл.	при прудѣ.	45	43 ⁵ / ₄	11	45	47	
3422	Острогъ, д. вл.	при колодцѣ.	45	45 ⁵ / ₄	1	13	—	
3423	Ново-Кемпелово, (Кранцыла), д. вл.	при колодцахъ.	47	45 ⁵ / ₄	6	13	11	
3424	Федоровская (Бѣ- лая Мыза), мыза вл.	при прудѣ.	48	46 ⁵ / ₄	2	5	6	
3425	Тешково большое (Тесково), мыза вл.	при колодцахъ.	50	48 ⁵ / ₄	20	60	52	
3426	Бѣгуницы, с. вл.	при колодцахъ.	55	53 ⁵ / ₄	12	25	19	Церковь православная 1. Бѣгу- ницкое волостное правленіе. Училище.

№	НАЗВАНІЕ НАСЕЛЕННЫХЪ МѢСТЪ.	ПОЛОЖЕНІЕ.	РАЗСТОЯНІЕ ВЪ ВЕРСТАХЪ.		ЧИСЛО ДВОРОВЪ.	ЧИСЛО ЖИТЕЛЕЙ.		Церкви и молитвенныя зданія; учебныя и благотворительныя заведенія; почтовые станціи; ярмарки, базары, пристани; фабрики и заводы и т. п.
			Отъ уѣздн. города.	Отъ станов. кварт.		м. п.	ж. п.	
3427	Гомонтова (Хому-та), д. и мыза вл.	при колодцахъ.	57	56 ³ / ₄	17	48	38	
3428	Брединка (Земельные луга), пост. дв.	при колодцахъ.	64 ¹ / ₂	60 ³ / ₄	1	3	3	
По правую сторону Нарвскаго тракта.								
3429	Хамузи (Хамузи), д. Павл. город. правл.	при Стрѣльнинскомъ прудѣ.	8	2	17	33	47	Стрѣльнинская станція Петергофской желѣзной дороги.
3430	Заводы (Муслане), д. Павл. город. правл.	при рч. Стрѣлкѣ.	10	4	12	42	32	
3431	Семерязи (Сараи), д. Павл. город. правл.	при рч. Стрѣлкѣ.	11	5	10	26	31	
3432	Михайловская, д. удѣл.	при ключахъ.	18	18 ³ / ₄	64	238	237	
3433	Липицы (Мессола), д. удѣл.	при ключахъ.	19	19 ³ / ₄	35	103	117	
3434	Кивалыцы (Кивалыца), д. вл.	при прудѣ.	45 ¹ / ₂	44 ¹ / ₂	11	28	25	
3435	Шелково, д. вл.	при колодцахъ.	48 ¹ / ₂	47 ¹ / ₄	30	80	63	
3436	Ломковныя чухонскіе большіе, д. вл.	при колодцахъ.	52	50 ³ / ₄	14	16	18	
3437	Бѣгуныцы старыя, д. вл.	при прудѣ.	55 ¹ / ₄	54 ¹ / ₄	18	43	30	
3448	Новоивановская, мыза вл.	при прудѣ.	56	56 ³ / ₄	6	24	26	
3439	Голубовицы, д. вл.	при прудѣ.	58 ¹ / ₂	56 ¹ / ₄	10	18	18	
3440	Марково, д. вл.	при прудѣ.	58	56 ³ / ₄	8	26	22	
По лѣвую сторону этого шоссе.								
3441	Жавколева, д. Павл. город. правл.	при рч. Стрѣлкѣ.	16	7	6	16	18	
3442	Шалюки (Райгузы), д. Павл. город. правл.	при рч. Стрѣлкѣ.	12	8	40	120	128	
3443	Хамузи, д. Павл. город. правл.	при руч. Терлевскомъ.	17	8	3	8	8	
3444	Савелой (Колкузи), д. Павл. город. правл.	при руч. Терлевскомъ.	16	8 ¹ / ₂	3	6	9	
3445	Танскви, д. Павл. город. правл.	при колодцахъ.	9	9	6	14	21	
3446	Ипполово, д. Павл. город. правл.	при руч. Ипполовскомъ.	16	9	17	37	55	
3447	Кавигонтъ (Новая), д. Павл. город. правл.	при руч. Терлевскомъ.	17	9	6	17	20	
3448	Хаболайзи (Хаболези), д. Павл. город. правл.	при руч. Терлевскомъ.	17	9	6	19	23	

№	НАЗВАНІЕ НАСЕЛЕННЫХЪ МѢСТЪ.	ПОЛОЖЕНІЕ.	РАЗСТОЯНІЕ ВЪ ВЕРСТАХЪ.		ЧИСЛО ДВОРОВЪ.	ЧИСЛО ЖИТЕЛЕЙ.		Церкви и молитвенныя зданія; учебныя и благотворительныя заведенія; почтовые станціи; ярмарки, базары, пристани; фабрики и заводы и т. п.
			Отъ уѣздн. города.	Отъ станов. кварт.		м. п.	ж. п.	
3449	Сибилена, д. Павл. город. правл.	при р. Стрѣлкѣ.	15	11	6	20	19	
3450	Румболн, д. Павл. город. правл.	при р. Стрѣлкѣ.	17	13	6	14	18	
3451	Леттолово, д. Павл. город. правл.	при р. Стрѣлкѣ.	19	15	3	12	12	
3452	Горки малые, д. удѣл.	при р. Стрѣлкѣ.	22	20 ³ / ₄	24	82	89	Кирка лютеранская.
3453	Горки большіе, д. удѣл.	при прудѣ.	23	21 ⁵ / ₄	41	121	121	
3454	Ержемовка, лазар. воспитат. дома.	при прудѣ.	37	35 ³ / ₄	1	10	4	Лазаретъ для питомцевъ Воспитательнаго дома.
3455	Брокшево, д. вл.	при прудѣ.	39	37 ³ / ₄	5	9	10	
3456	Жабино новое (Александровка), д. вл.	при прудѣ.	39	37 ³ / ₄	8	93	25	
3457	Жабино малое, д. вл.	при прудѣ.	40	38 ¹ / ₄	11	22	32	
3458	Аптоши Чухонскіе, д. вл.	при прудѣ.	41	40 ³ / ₄	12	30	28	
3459	Рутелицы, д. Ораніенб. дворц. вѣд.	при колодцѣ.	45	44 ⁵ / ₄	19	51	46	
3460	Слободка (Новая), д. вл.	при колодцѣ.	46	44 ³ / ₄	12	31	35	
3461	Сельцо, д. вл.	при колодцѣ.	47	43 ³ / ₄	22	86	72	
3462	Кандакюли, д. вл.	при колодцѣ.	49	47 ³ / ₄	16	45	48	
3463	Кемполово новое, д. вл.	при колодцѣ.	50	48 ³ / ₄	8	21	28	
3464	Тешково малое, д. вл.	при колодцѣ.	50 ¹ / ₂	49 ¹ / ₄	5	11	9	
3465	Томарово (Авдуя), д. вл.	при прудѣ.	51	50 ¹ / ₄	5	10	11	
3466	Куйволово, д. и мыза вл.	при колодцѣ.	52	50 ³ / ₄	6	18	21	
3467	Ложковины Чухонскіе, д. вл.	при колодцѣ.	53	51 ³ / ₄	7	12	11	
3468	Греблово, д. Ораніенб. дворц. вѣд.	при колодцѣ.	58	56 ³ / ₄	23	56	62	
3469	Ольхово, д. вл.	при колодцѣ.	59	57 ³ / ₄	18	48	60	
3470	Брызгово, д. вл.	при прудѣ.	60	58 ³ / ₄	16	35	32	
3471	Артюшкино, д. вл.	при прудѣ.	62	60 ³ / ₄	11	23	25	
3472	Верницы, д. вл.	при колодцѣ.	62	60 ³ / ₄	10	32	34	
3473	Негодицы, д. вл.	при прудѣ.	62	60 ³ / ₄	8	24	26	
3474	Капаршино, д. вл.	при руч. Болотномъ.	64	62 ³ / ₄	8	17	25	
3475	Корнія, д. Ораніенб. дворц. вѣд.	при колодцѣ.	64	62 ³ / ₄	9	23	26	
3476	Стойгино, д. вл.	при прудѣ.	64	62 ³ / ₄	5	18	16	

№	НАЗВАНІЕ НАСЕ- ЛЕННЫХЪ МѢСТЪ.	ПОЛОЖЕНІЕ.	РАЗСТОЯНІЕ ВЪ ВЕРСТАХЪ.		ЧИСЛО ДВОРОВЪ.	ЧИСЛО ЖИТЕЛЕЙ.		Церкви и молитвенныя зда- нія; учебныя и благотвори- тельные заведенія; почто- выя станціи; ярмарки, ба- зары, пристани; фабрики и заводы и т. п.
			Отъ уѣздн. города.	Отъ станов. кварт.		м. п.	ж. п.	
	По шоссе изъ Стрѣль- ны въ Красное Село.							
3477	Кивкига новая, д. Павл. город. правл.	при прудѣ.	9	$\frac{1}{4}$	15	30	38	
3478	Стрѣльинская Под- става, д. Павл. го- род. правл.	при колодецѣ.	13	4	4	7	15	
3479	Образцовая Усадь- ба, д. Павл. город. правл.	при колодецѣ	14	5	2	10	11	
3480	Красносельская Подстава, д. Павл. город. правл.	при колодецѣ.	17	8	7	20	23	Шунгоровскій сельскій при- казъ.
	По правую сторону этого шоссе.							
3481	Рюмки малые, д. Павл. город. правл.	при колодецѣ.	$16\frac{1}{2}$	6	6	11	13	
3482	Рюмки большіе, д. Павл. город. правл.	при руч. Роголов- скомъ.	16	$6\frac{1}{2}$	8	21	19	
3483	Баргина, д. Павл. город. правл.	при колодецѣ.	15	7	4	12	12	
3484	Ямолайзи, д. Павл. город. правл.	при колодецѣ.	$14\frac{1}{2}$	$7\frac{1}{2}$	4	10	15	
3485	Хирвоан, д. Павл. город. правл.	при руч. Роголов- скомъ.	14	8	5	10	14	
3486	Тамникова, д. Павл. гор. пр.	при руч. Роголов- скомъ.	$14\frac{1}{2}$	8	8	13	22	
3487	Иванайзи, д. Павл. гор. пр.	при колодецѣ.	$15\frac{1}{4}$	$8\frac{1}{2}$	7	22	19	
3488	Какколово (Кавко), д. Павл. гор. пр.	при колодецѣ.	$15\frac{1}{4}$	$8\frac{1}{2}$	4	8	8	
3489	Нески, д. Павл. гор. пр.	при колодецѣ.	$15\frac{1}{2}$	$8\frac{1}{2}$	7	23	25	
3490	Никкорово боль- шое, д. Павл. гор. пр.	при колодецѣ.	$15\frac{3}{4}$	$9\frac{1}{4}$	12	30	43	
3491	Никкорово малое, д. Павл. гор. пр.	при оз. Куттуз- скомъ.	16	$9\frac{1}{2}$	9	26	23	
3492	Аниппо, д. Павл. гор. пр.	при колодцахъ.	16	$9\frac{1}{2}$	22	69	73	
3493	Нкукузи, д. Павл. гор. пр.	при колодцахъ.	$16\frac{1}{2}$	10	16	41	44	
3494	Каукузи, д. Павл. гор. пр.	при колодецѣ.	$26\frac{1}{2}$	10	11	29	35	
3495	Куттузи, д. Павл. гор. пр.	при руч. Куттуз- скомъ.	17	$10\frac{1}{2}$	13	36	45	

№	НАЗВАНІЕ НАСЕЛЕННЫХЪ МѢСТЪ.	ПОЛОЖЕНІЕ.	РАЗСТОЯНІЕ ВЪ ВЕРСТАХЪ.		ЧИСЛО ДОМОВЪ.	ЧИСЛО ЖИТЕЛЕЙ.		Церкви и молитвенныя зданія; учебныя и благотворительныя заведенія; почтовые станціи; ярмарки, базары, пристани; фабрики и заводы и т. п.
			Отъ уѣздн. города.	Отъ станокв. кварт.		м. п.	ж. п.	
	По лѣвую сторону того же шоссе.							
3496	Торкип, д. Павл. гор. пр.	при колодцахъ.	15	8 ¹ / ₂	12	38	54	
3497	Новая, д. Павл. гор. пр.	при колодцахъ.	15 ¹ / ₂	9	11	32	35	
	По дорогѣ изъ С. Петербурга чрезъ Красное Село въ Кипень.							
3498	Телези, д. Павл. гор. пр.	при колодцахъ.	32	30 ³ / ₄	11	33	31	
	По правую сторону этой дороги.							
3499	Высоцкое Русское, с. вл.	при колодцахъ.	30	28 ² / ₄	68	295	291	Церковь православная. Волостное училище.
	По лѣвую сторону той же дороги.							
3500	Горѣлово, д. Павл. гор. пр.	при р. Лиговкѣ.	18	11	19	73	78	
3501	Лемпелово (Лампелово), д. Павл. гор. пр.	при колодцѣ.	23	20	5	9	13	
3502	Гелькази, д. Павл. гор. пр.	при колодцѣ.	24	21	1	1	4	
3503	Хюттелово, д. Павл. гор. пр.	при колодцѣ.	27	24	5	12	21	
3504	Симсиналы, д. удѣл.	при колодцѣ.	28	26 ³ / ₄	4	20	12	
	По шоссе изъ Краснаго Села въ Ропшу.							
3505	Ботцелово, д. Павл. гор. пр.	при колодцѣ.	20	13 ¹ / ₂	4	9	11	
3506	Рудемилан (Рудемюлю), д. Павл. гор. пр.	при рч. Стрѣжкѣ.	20	19	14	35	36	
	По правую сторону этого шоссе.							
3507	Шунгорово, мыза вл.	при прудахъ.	21	12	2	15	4	
3508	Иппелово, д. Павл. гор. пр.	при колодцѣ.	20	13	16	50	65	
3509	Бямержан, д. Павл. гор. пр.	при руч. Роголовскомъ.	19	14	12	31	54	

№	НАЗВАНІЕ НАСЕЛЕННЫХЪ МѢСТЪ.	ПОЛОЖЕНІЕ.	РАЗСТОЯНІЕ ВЪ ВЕРСТАХЪ.		ЧИСЛО ДВОРОВЪ.	ЧИСЛО ЖИТЕЛЕЙ.		Церкви и молитвенныя зданія; учебныя и благотворительныя заведенія; почтовыя станціи; ярмарки, базары, пристани, заводы и т. п.
			Отъ уѣзди. города.	Отъ станов. кварт.		м. п.	ж. п.	
3510	Римолово (Роголово), д. Павл. гор. пр.	при руч. Роголовскомъ.	19	14	4	13	20	
3511	Хелюзи, д. Павл. гор. пр.	при колодцѣ.	19	14	11	31	27	
3512	Терелева, д. Павл. гор. пр.	при руч. Тереловскомъ.	18	15	13	50	47	
3513	Кемнелево, д. Павл. гор. пр.	при колодцѣ.	18	15	15	36	42	
3514	Ушкюля (Ускюля, Ижора), д. Павл. гор. пр.	при колодцѣ.	18	15	16	26	37	
3515	Рапулово, д. Павл. гор. пр.	при колодцѣ.	17 ¹ / ₂	15 ¹ / ₂	5	14	16	
3516	Капорское, д. вл.	при колодцѣ.	17	16	57	176	183	
3517	Алакуля (Алакюля), д. Павл. гор. пр.	при руч. Алакюльскомъ.	17	16	20	57	64	
3518	Укколово большое, д. Павл. гор. пр.	при колодцѣ.	18	16 ¹ / ₂	5	16	17	
3519	Укколово малое, д. Павл. гор. пр.	при колодцѣ.	18	16 ¹ / ₂	1	3	4	
3520	Кургино, д. Павл. гор. пр.	при колодцѣ.	18	17	4	12	11	
3521	Вайниково, д. Павл. гор. пр.	при колодцѣ.	18 ¹ / ₄	17 ¹ / ₄	5	10	15	
3522	Сапелейка (Сапелгейка), д. Павл. гор. пр.	при рч. Стрѣлкѣ.	19	18	4	12	10	
3523	Яльгюлево (Хейдемьяки, Яльгюлево, Яткюля), д. Павл. гор. пр.	при колодцѣ.	20	19	12	30	40	Лютеранская кѣрка.
	По лѣвую сторону того же шоссе.							
3524	Эртелево (Иодюлька, Автола), д. Павл. гор. пр.	при колодцѣ.	24 ¹ / ₂	19 ¹ / ₂	9	27	26	
3525	Собакина, д. Павл. гор. пр.	при колодцѣ.	25	20	3	1	6	
3526	Высоцкое Чухонское, д. Павл. гор. пр.	при колодцѣ.	21	21	18	36	50	
	По шоссе отъ Знаменской мызы въ Ропшу.							
3527	Знаменская, кол. нѣм.	при колодцѣ.	4	8	4	18	22	
3528	Маринно (Миллюзи), д. удѣл.	при колодцѣ.	5 ¹ / ₂	9 ¹ / ₂	14	45	49	

№	НАЗВАНІЕ НАСЕЛЕННЫХЪ МѢСТЪ.	ПОЛОЖЕНІЕ.	РАЗСТОЯНІЕ ВЪ ВЕГСТАХЪ		ЧИСЛО ДВОРОВЪ.	ЧИСЛО ЖИТЕЛЕЙ.		Церкви и молитвенныя зданія; учебныя и благотворительныя заведенія; почтовые станціи; ярмарки, базары, пристани; фабрики и заводы и т. п.
			Отъ уѣздн. города.	Отъ станов. кварт.		м. п.	ж. п.	
3529	Настолово (Велигонъ, Велигонтъ), д. Павл. гор. пр.	при колодцѣ.	8	12	29	85	94	
	По правую сторону шоссе между Знаменскою мызою и Ропшею.							
3530	Луизинская, кол. нль.	при прудѣ и колодцѣ.	3	9	1	3	5	
3531	Луизино, д. удѣл.	при прудѣ и колодцѣ.	3	9	11	51	45	
3532	Олино, д. удѣл.	при прудѣ и колодцѣ.	4 ¹ / ₂	10 ¹ / ₂	24	44	74	
3533	Савино, д. удѣл.	при колодцѣ.	5	11	12	37	33	
3534	Узигонтъ-Большой, д. Павл. гор. пр.	при колодцѣ.	7	13	25	68	82	
3535	Узигонтъ малый (Симкино), д. Павл. гор. пр.	при колодцѣ.	6	14	5	16	19	
3536	Владимірово, д. удѣл.	при прудѣ и колодцѣ.	6	15 ¹ / ₂	15	23	22	
3537	Низино, д. удѣл.	при прудѣ и колодцѣ.	6 ¹ / ₂	16	34	147	160	
3538	Мишино, д. удѣл.	при прудѣ и колодцѣ.	8	17 ¹ / ₂	8	27	41	
	По дорогѣ изъ Петергофа въ с. Гостилицы.							
3539	Ковина, долъ вл.	при колодцѣ.	—	13	1	4	2	
3540	Темякино, д. Оран. дворц. вѣд.	при колодцѣ.	5	14 ³ / ₄	9	25	10	
3541	Левдузи малые и большіе (Раполово), д. Оран. дворц. вѣд.	при колодцахъ.	6	15 ⁵ / ₄	21	51	45	
3542	Потколово (Сойкино), д. Оран. дворц. вѣд.	при колодцахъ.	7	16 ³ / ₄	25	53	56	
3543	Агакуля (Тюиселево, Кочелево), д. Оран. дворц. вѣд.	при колодцахъ.	8	17 ³ / ₄	25	62	83	
3544	Тююзи (Авдія), д. Оран. дворц. вѣд.	при колодцахъ.	10	18 ³ / ₄	28	71	82	
3545	Ферма, Оран. дворц. вѣд.	при колодцахъ.	12	21	2	6	4	
3546	Гостилицы, мыза вл.	при колодцахъ.	22	31 ⁵ / ₄	1	41	30	Церковь православная. Сельскій лазаретъ. Школа. Фабрика бумажная.
	По правую сторону этой дороги.							
3547	Бузицы малые, д. Оран. дворц. вѣд.	при колодцахъ.	11	20 ⁵ / ₄	13	29	43	

№	НАЗВАНІЕ НАСЕ- ЛЕННЫХЪ МѢСТЪ.	ПОЛОЖЕНІЕ.	РАЗСТОЯНІЕ ВЪ ВЕРСТАХЪ.		ЧИСЛО ДВОРОВЪ.	ЧИСЛО ЖИТЕЛЕЙ.		Церкви и молитвенныя зда- нія; учебныя и благотвори- тельные заведенія; почто- выя станции; ярмарки, ба- зары, пристани; фабрики и заводы и т. п.
			Отъ уѣзди. города.	Отъ станов. кварт.		м. п.	ж. п.	
3548	Томузи, д. Оран. дворц. влд.	при колодцахъ.	11	21 ¹ / ₄	13	36	39	
3549	Кенюзи, д. Оран. дворц. влд.	при колодцахъ.	13 ³ / ₄	22 ¹ / ₂	9	30	21	
3550	Ильиньямале (Ган- тулово), д. Оран. дворц. влд.	при колодцахъ.	22 ⁵ / ₅	22 ¹ / ₄	15	46	40	
	По лѣвую сторону той же дороги.							
3551	Троицкая, д. Оран. дворц. влд.	при колодцахъ.	5	14 ³ / ₄	21	59	59	
3552	Сашино черное (Ба- бигонъ, Килан- ная), д. удѣл.	при колодцахъ.	5	15	37	80	90	
3553	Сашиновторое (Ка- наканьякки), д. удѣл.	при колодцахъ.	6	16	20	42	47	
3554	Костино, д. удѣл.	при прудѣ и колодцѣ.	6 ¹ / ₄	16 ¹ / ₄	24	49	56	Церковь православная. Баби- гонская частная школа. Бель- ведеръ.
3555	Кузницы (Лавдузи), д. удѣл.	при колодцѣ.	7	17	12	50	53	
3556	Симогонтъ боль- шой (Симоно- гондъ), д. удѣл.	при колодцѣ.	9	18	31	105	103	
3557	Симогонтъ малый, д. удѣл.	при колодцѣ.	10	19	5	17	18	
3558	Норзолово, д. удѣл.	при колодцѣ.	10	19	13	51	47	
3559	Алиски, д. удѣл.	при колодцѣ.	11	20	8	5	15	
	На Конорской дорогѣ.							
3560	Сокули, д. вл.	при колодцахъ.	25	25	30	66	67	
3561	Дятлицы, д. вл.	при колодцахъ.	27	27	158	448	475	Церковь православная.
	По правую сторону этой дороги.							
3562	Глядино, д. удѣл.	при прудѣ.	22	22	50	160	170	
3563	Хабоне, д. удѣл.	при колодцахъ.	24	22 ³ / ₄	90	90	99	
3564	Елецко Хабино, д. удѣл.	при колодцахъ.	24	22 ⁵ / ₄	5	22	26	
3565	Забородье большое (Косино), д. вл.	при ключѣ.	25	23 ³ / ₄	25	54	70	Часовня православная. Фабри- ка сахарной бумаги. Заво- дъ 2: известковый и це- ментный
3566	Забородье малое (Косино), д. вл.	при ключѣ	25	23 ³ / ₄	18	50	54	
3567	Елагино, д. вл.	при колодцѣ.	24 ¹ / ₄	25 ¹ / ₄	7	24	23	

№	НАЗВАНІЕ НАСЕ- ЛЕННЫХЪ МѢСТЪ.	ПОЛОЖЕНІЕ.	РАЗСТОЯНІЕ ВЪ ВЕРСТАХЪ.		ЧИСЛО ДВОРОВЪ.	ЧИСЛО ЖИТЕЛЕЙ.		Церкви и молитвенныя зда- нія; учебныя и благотвори- тельныя заведенія; почто- выя станціи; ярмарки, ба- зары, пристани; фабрики и заводы и т. п.	
			Отъ уѣздн. города.	Отъ станов. кварт.		ЧИСЛО ДВОРОВЪ.	ЧИСЛО ЖИТЕЛЕЙ.		
							м. п.		ж. п.
3568	Малкуново, д. вл.	при колодцѣ.	25	25 ³ / ₄	13	36	32		
3569	Исаева, д. вл.	при колодцѣ.	25	25 ³ / ₄	9	17	19		
3570	Чудинова, д. вл.	при прудѣ.	25 ¹ / ₂	26 ¹ / ₄	3	6	9		
3571	Оржицы, мыза вл.	при прудѣ.	25 ¹ / ₂	26 ¹ / ₄	1	2	1		
3572	Левонская (Левон- лово), д. вл.	при р. Кеменкѣ.	26	26 ³ / ₄	21	32	45		
3573	Ланно, мыза вл.	при р. Кеменкѣ.	26	26 ³ / ₄	1	7	6		
3574	Вильгузи (Вильно- вцы), д. вл.	при р. Кеменкѣ.	26 ¹ / ₂	27 ¹ / ₄	28	50	49		
3575	Ильино новое, д. удѣл.	при колодцахъ.	27	27 ³ / ₄	18	53	52		
3576	Новая, д. вл.	при ключѣ.	22 ¹ / ₂	32	87	248	254		
	По лѣвую сторону той же дороги.								
3577	Волосово, д. госуд.	при колодцахъ.	28	26 ³ / ₄	37	111	122		
	По Самрянской до- рогѣ.								
3578	Келози (Келози), д. госуд.	при колодцѣ.	29	27 ³ / ₄	8	27	23		
3579	Волковицы (Надеж- дино), д. вл.	при колодцѣ.	29 ³ / ₄	28 ¹ / ₄	1	12	8		
3580	Волковицы малыя (Андреевская, Ва- лерьяновка), д. удѣл.	при колодцахъ.	29 ³ / ₄	28 ¹ / ₄	26	92	90		
3581	Переярово, д. вл.	при прудѣ.	33	34 ³ / ₄	29	68	70		
3582	Переярово, мыза вл.	при прудѣ.	33	34 ³ / ₄	2	4	4		
3583	Низковицы, д. вл.	при прудѣ и колод- цѣ.	26	34 ³ / ₄	59	403	412		
3584	Волгово, с. и мыза вл.	при колодцахъ.	44	42 ³ / ₄	44	110	104	Церковь православная и ча- совня.	
3585	Торагово, д. и мыза вл.	при колодцахъ и прудахъ.	50	48 ³ / ₄	22	58	52		
3586	Губаницы, с. вл.	при колодцахъ.	53	54 ³ / ₄	46	124	121	Лютеранская кирка. Волостное училище. Волостное правле- ніе. Ярмарка.	
3587	Черновицы (Чер- новицы), д. вл.	при колодцахъ.	56	54 ³ / ₄	26	64	55		
3588	Слободка новая, д. вл.	при колодцахъ.	57	55 ³ / ₄	8	17	19		
3589	Соколовка, д. вл.	при колодцахъ.	58	56 ³ / ₄	5	12	13		
	По правую сторону этой дороги.								
3590	Жабино большое, д. и мыза вл.	при прудѣ.	39	37 ³ / ₄	31	121	140		

№	НАЗВАНІЕ НАСЕ- ЛЕННЫХЪ МѢСТЪ.	ПОЛОЖЕНІЕ.	РАЗСТОЯНІЕ ВЪ ВЕРСТАХЪ.		ЧИСЛО ДВОРОВЪ.	ЧИСЛО ЖИТЕЛЕЙ.		Церкви и молитвенныя зда- нія; учебныя и благотвори- тельныя заведенія; почто- выя станціи; ярмарки, ба- зары, пристани; фабрики и заводы и т. п.	
			Отъ уѣздн. города.	Отъ станов кварт.		м. п.	ж. п.		
3591	Муратово, <i>полумы- зокъ вл.</i>	при колодцахъ и прудѣ.	46	44 ³ / ₄	25	48	60	Церкви православная.	
3592	Ботино большое, <i>д. и мыза вл.</i>	при колодцахъ.	48	46 ³ / ₄	9	33	25		
3593	Ботино малое (Со- сенки), <i>д. и мыза вл.</i>	при колодцахъ.	48 ³ / ₄	47 ¹ / ₄	3	5	8		
3594	Ожогинно (Ботино), <i>д. Оран. дворц. влд.</i>	при ключѣ.	49	47 ³ / ₄	36	96	85		
3595	Мѣдникково, <i>д. и мы- за вл.</i>	при прудѣ.	50	48 ³ / ₄	15	31	35		
3596	Клопицы (Лонца), <i>д. и мыза вл.</i>	при колодцахъ и прудѣ.	53 ³ / ₄	52 ¹ / ₄	74	187	201		Церковь православная: (домо- вая).
3597	Ронковицы, <i>д. и мы- за вл.</i>	при колодцахъ.	56	54 ³ / ₄	36	63	95		
3598	Горье, <i>д. вл.</i>	при колодцахъ.	58	56 ³ / ₄	8	18	17		
По лѣвую сторону той же дороги.									
3599	Флюнатово, <i>д. вл.</i>	при ключахъ.	39	37 ³ / ₄	21	43	64		
3600	Колодези, <i>мыза вл.</i>	при ключахъ.	42	40 ³ / ₄	2	12	11		
3601	Раболово (Гляти- цы, Рапала), <i>мы- за вл.</i>	при прудѣ.	42 ¹ / ₂	41 ¹ / ₂	8	19	19		
3602	Ознаково малое, <i>д. вл.</i>	при колодцѣ.	43	41 ³ / ₄	3	5	10		
3603	Ознаково большое, <i>д. вл.</i>	при ключѣ.	43 ³ / ₄	42 ¹ / ₄	10	30	29		
3604	Колодези, <i>д. вл.</i>	при ключахъ.	44	42 ³ / ₄	15	32	34		
3605	Горки, <i>д. вл.</i>	при колодцахъ.	44	42 ³ / ₄	35	102	91		
3606	Ознаково, <i>мыза вл.</i>	при колодцахъ.	46	44 ³ / ₄	3	6	6		
3607	Фильгюзи (Старое Гулькинно), <i>д. вл.</i>	при колодцахъ.	47	45 ³ / ₄	8	20	25		
3608	Исккалово, <i>д. каз.</i>	при колодцахъ и прудѣ.	48	46 ³ / ₄	13	44	40		
3609	Миньково <i>д. каз.</i>	при колодцахъ и прудѣ.	49	47 ³ / ₄	9	16	16		
3610	Поляково, <i>д. каз.</i>	при колодцахъ и прудѣ.	46	47 ³ / ₄	4	11	16		
3611	Рамболово, <i>д. каз.</i>	при колодцахъ и прудѣ.	50	38 ³ / ₄	6	21	17		
3612	Вязиково, <i>д. каз.</i>	при колодцахъ и прудѣ.	50	48 ³ / ₄	13	32	42	Сельское управленіе.	
3613	Кургалово, <i>д. каз.</i>	при колодцахъ и прудѣ.	50 ³ / ₄	49 ¹ / ₄	7	17	19		
3614	Реллево (Малые Губаницы), <i>д. вл.</i>	при колодцѣ.	49 ³ / ₄	49 ¹ / ₄	5	10	14		
3615	Енкерино большое, <i>д. вл.</i>	при колодцахъ и ключахъ.	51	49 ³ / ₄	24	52	52		

№	НАЗВАНІЕ ПАСЕ- ЛЕННЫХЪ МѢСТЪ.	ПОЛОЖЕНІЕ.	РАЗСТОЯНІЕ ВЪ ВЕРСТАХЪ.		ЧИСЛО ДВОРОВЪ.	ЧИСЛО ЖИТЕЛЕЙ.		Церкви и молитвенныя зда- нія; учебныя и благотвори- тельныя заведенія; почто- выя станціи; ярмарки, ба- зары, пристани; фабрики и заводы и т. п.
			Отъ уѣзди. города.	Отъ станов. кварт.		м. п.	ж. п.	
3616	Кикерино малое, д. вл.	при колодцахъ и ключахъ.	51 ¹ / ₂	50 ¹ / ₄	14	39	48	
3617	Христіанскія (Холоповицы), мыза вл.	при колодцахъ и ключахъ.	55	53 ³ / ₄	2	2	2	
3618	Холоповицы, д. вл.	при ключахъ.	56 ¹ / ₄	55	20	54	48	
3619	Роговицы, полумызокъ вл.	при ключахъ.	55 ⁵ / ₄	54 ¹ / ₂	19	44	52	
3620	Сумно, д. и мыза вл.	при прудѣ.	57	55 ³ / ₄	18	54	57	Церковь православная (домовая).
3621	Будино, д. вл.	при ключахъ.	56 ⁵ / ₄	56 ¹ / ₄	11	17	16	
3622	Лаганово (Лагоново), д. вл.	при ключахъ.	58	56 ³ / ₄	23	31	33	
3623	Лесно, д. вл.	при ключахъ.	58	56 ³ / ₄	66	172	180	Часовня православная.
3624	Захонье, д. вл.	при ключахъ.	59	57 ³ / ₄	25	37	46	
3625	Волосово, д. вл.	при ключахъ.	59	57 ³ / ₄	7	12	20	
По Гатчинской проселочной дорогѣ.								
3626	Ермолина (Ермолия), мыза и д. вл.	при ключахъ.	45 ⁵ / ₄	45 ¹ / ₄	14	31	36	
3627	Нувлево, д. вл.	при ключахъ.	46 ⁵ / ₄	45 ¹ / ₂	6	11	18	
3628	Смольково (Смольново), мыза вл.	при ключѣ и прудѣ.	47	45 ³ / ₄	3	9	10	
3629	Смольково (Смольново), д. вл.	при колодцѣ.	47 ³ / ₄	46 ¹ / ₄	12	23	40	
3630	Владимирское (Длинныи), мыза и д. вл.	при прудѣ и колодцѣ.	48 ⁵ / ₄	47 ¹ / ₄	20	71	65	Церковь православная. Богадельня. Сельское училище. Ярмарка.
3631	Вероладская (Вереланцы), д. вл.	при колодцахъ.	50	48 ³ / ₄	6	16	13	
3632	Шпаньково новое (Преклесская), д. вл.	при колодцахъ.	51	49 ³ / ₄	6	12	18	
3633	Шпаньково старое, д. вл.	при колодцахъ.	51	49 ³ / ₄	5	12	10	
3634	Шпаньково (Масловское), д. вл.	при колодцахъ.	51	49 ⁵ / ₄	12	28	30	Лютеранская кирка.
3635	Шпаньково малое, д. вл.	при колодцахъ.	52	50 ³ / ₄	2	6	9	
По лѣвую сторону этой дороги.								
3636	Арбовье, д. вл.	при прудѣ.	50	48 ³ / ₄	30	63	72	
3637	Ауколово, д. вл.	при ключахъ.	50	48 ⁵ / ₄	7	16	19	
3638	Шпаньково (Адуевская), мыза вл.	при колодцѣ.	54	52 ³ / ₄	3	6	7	
3639	Шпаньково (Натальевка), д. вл.	при р. Сиворкѣ.	55	53 ³ / ₄	9	33	29	

№	НАЗВАНІЕ НАСЕ- ЛЕННЫХЪ МЪСТЪ.	ПОЛОЖЕНІЕ.	РАЗСТОЯНІЕ ВЪ ВЕРСТАХЪ.		ЧИСЛО ДВОРОВЪ.	ЧИСЛО ЖИТЕЛЕЙ.		Церкви и молитвенныя зда- нія; учебныя и благотвори- тельныя заведенія; почто- выя станціи; ярмарки, ба- зары, пристани; фабрики и заводы и т. п.
			Отъ уѣзди. города.	Отъ станов. кварт.		м. п.	ж. п.	
3640	Холовайскій, хут. вл.	при прудѣ.	57	55 ³ / ₄	1	4	5	
3641	Анинская, ферма вл.	при р. Сиворкѣ.	57	55 ³ / ₄	2	12	6	
	По лѣвую сторону этой дороги.							
3642	Новоселье (Новые Фильгюзи), д. вл.	при колодцахъ.	44	42 ³ / ₄	4	10	10	
3643	Занолье, д. вл.	при колодцахъ.	45	43 ³ / ₄	6	13	17	
3644	Подлусковныи (Яс- келево), д. вл.	при колодцахъ.	46	44 ³ / ₄	6	11	17	
3645	Холоповицы новые, д. вл.	при колодцахъ.	46	44 ³ / ₄	9	20	23	
3646	Ижора, д. вл.	при колодцахъ.	48	46 ³ / ₄	10	20	32	
	2-й СТАНЬ.							
	На приморскомъ про- селочномъ трактѣ.							
3647	Андреевская, дача.	при колодцѣ.	40	30	1	4	3	
3648	Рощинская, дача.	при колодцѣ.	11	31	1	11	17	
3649	Кронштадтская, ко- лонія пъл.	при колодцѣ.	12	32	8	56	57	Училище.
3650	Ключинская, дача.	при взморьѣ.	12	31	1	10	—	
3651	Дубки, дача.	при колодцахъ.	12	32	1	5	7	
3652	Нагорная, дача.	при колодцахъ.	12	32	2	4	5	
3653	Нагорная, дача.	при колодцахъ.	12	32	1	2	1	
3654	Санзанои, дача.	при колодцахъ.	12	33	1	2	4	
3655	Госпитальная, дача Кроншт.морск.госп.	при колодцахъ.	12	33	2	18	12	
3656	Скобкннхъ, дача.	при р. Лебяжьѣ.	30	31	1	2	4	
3657	Байкова, дача.	при р. Лебяжьѣ.	30	31	1	1	1	
3658	Лебяжье, д. вл.	при р. Лебяжьѣ.	30	31	16	40	41	
3659	Лебяжье, мыза вл.	при р. Лебяжьѣ.	30	31	1	1	—	
3660	Харчевни, вл.	при колодцахъ.	31	31	1	5	3	
3661	Красная Горка старая, д. Оран. дворц. влд.	при колодцахъ.	33	33	33	68	82	
3662	Байкова, дача.	при колодцахъ.	40	40	1	1	1	
3663	Черная Лахта, д. вл.	при колодцахъ.	40	40	15	45	45	
3664	Горы-Валдай(Кара- валдай), д. вл.	при оз. Карвалдай- скомъ.	44	44	14	39	50	

№	НАЗВАНІЕ НАСЕЛЕННЫХЪ МѢСТЪ.	ПОЛОЖЕНІЕ.	РАЗСТОЯНІЕ ВЪ ВЕРСТАХЪ.		ЧИСЛО ДВОРОВЪ.	ЧИСЛО ЖИТЕЛЕЙ.		Церкви и молитвенныя зданія; учебныя и благотвори- тельныя заведенія; почто- выя станціи; ярмарки, ба- зары, пристани; фабрики и заводы и т. п.
			Отъ уѣздн. города.	Отъ станов. кварт.		м. п.	ж. п.	
3665	Алютино, мыза вл.	при оз. Карвалдай-скомъ.	44	44	1	6	10	
3666	Пулково, д. вл.	при оз. Карвалдай-скомъ.	46	46	9	23	28	
3667	Шенселево (Кара-валдай), д. вл.	при оз. Карвалдай-скомъ.	47	47	19	47	42	
3668	Перекуль (Канда-кюль, Новое), д. вл.	при колодцахъ.	52	47	19	33	39	
3669	Усть-Ковайская, д. вл.	при устьѣ р. Ковашъ и колодцахъ.	54	39	41	160	149	
3670	Липово, д. вл.	при колодцахъ.	57	43	10	36	32	
3671	Ручья, д. вл.	при взморьѣ.	58	42	36	87	82	
3672	Долгово, д. вл.	при руч. безымян- номъ и колод- цахъ.	61	35	9	33	31	
3673	Керново старое, д. вл.	при устьѣ р. Во-ронки.	62	30	4	14	14	
3674	Керново новое, д. вл.	при устьѣ р. Во-ронки.	62	30	14	40	29	Фабрика бумажная.
3675	Керновская, мыза вл.	при колодцахъ.	62	31	8	52	66	
3676	Керново, д. вл.	при колодцахъ.	65	33	10	24	28	
3677	Зиновьева, мыза вл.	при р. Сметѣ.	67	35	1	1	—	
3678	Смета-Палкина, д. вл.	при р. Сметѣ.	67	35	42	161	176	
3679	Ново-Устишино, д. вл.	при р. Сметѣ.	74	42	7	20	23	
	По правую сторону этого тракта.							
3680	Елизаветино, мыза вл.	при Финскомъ за-ливѣ.	61	43	1	2	1	
	По лѣвую сторону этого тракта.							
3681	Ялпки большіе, д. Оран. дворц. влд.	при колодцахъ.	10	23	49	120	112	
3682	Сойкино большое и малое, д. Оран. дворц. влд.	при колодцахъ.	12	28	17	34	39	
3683	Латпки (Вѣнки), д. Оран. дворц. влд.	при колодцахъ.	12	29	14	31	35	
3684	Кабакская, д. Оран. дворц. влд.	при колодцахъ.	12	29	9	26	26	
3685	Болколово, д. Оран. дворц. влд.	при колодцахъ.	12	29	5	13	22	
3686	Болотино, д. Оран. дворц. влд.	при колодцахъ.	13	29	11	24	34	

№	НАЗВАНІЕ НАСЕ- ЛЕННЫХЪ МѢСТЪ.	ПОЛОЖЕНІЕ.	РАЗСТОЯНІЕ ВЪ ВЕРСТАХЪ.		ЧИСЛО ДВОРОВЪ.	ЧИСЛО ЖИТЕЛЕЙ.		Церкви и молитвенныя зда- нія; учебныя и благотвори- тельные заведенія; почто- выя станціи; ярмарки, ба- зары, пристани; фабрики и заводы и т. п.
			Отъ уѣздн. города.	Отъ станов. кварт.		м. п.	ж. п.	
3687	Какушкино, д. Оран. дворц. вѣд.	при колодцахъ.	13	29	16	46	57	
3688	Ускули (Новая), д. Оран. дворц. вѣд.	при колодцахъ.	14	28	8	25	28	
3689	Кузнецы, д. Оран. дворц. вѣд.	при колодцахъ.	15	27	22	57	72	
3690	Лесевы, д. Оран. дворц. вѣд.	при колодцахъ.	15	24	12	25	33	
3691	Щепики, д. Оран. дворц. вѣд.	при колодцахъ.	15	33	25	71	72	Сельское училище.
3692	Ижорская малая, д. Оран. дворц. вѣд.	при колодцахъ.	15	34	24	63	67	
3693	Буккузи, д. Оран. дворц. вѣд.	при колодцахъ.	16	34	11	27	35	
3694	Бронная, д. Оран. дворц. вѣд.	при колодцахъ.	16	34	40	99	114	
3695	Коновалово (Большое), д. Оран. дворц. вѣд.	при колодцахъ.	16	26	25	57	58	
3696	Лангелово, д. Оран. дворц. вѣд.	при колодцахъ.	16	31	20	46	55	
3697	Коновалово малое, д. Оран. дворц. вѣд.	при колодцахъ.	17	20	25	49	62	
3698	Лимузи (Лемузи), д. Оран. дворц. вѣд.	при колодцахъ.	17	35	15	27	38	
3699	Дубки, д. Оран. дворц. вѣд.	при колодцахъ.	18	36	19	43	46	
3700	Сахамилья (Сага- миле, Нильна), д. Оран. дворц. вѣд.	при руч. безъмян- номъ.	20	37	19	36	46	
3701	Везенбергъ, мыза в.л.	при ключѣ.	20	37	1	4	5	
3702	Ижорская большая, д. Оран. дворц. вѣд.	при руч. безъмян- номъ.	20	38	40	99	130	
3703	Таменгонтъ, д. Оран. дворц. вѣд.	при колодцахъ.	23	22	26	71	90	
3704	Борки большіе, д. Оран. дворц. вѣд.	при колодцахъ.	27	34	29	110	125	
3705	Борки малые, д. Оран. дворц. вѣд.	при колодцахъ.	37	34	15	44	49	
3706	Ригалова, д. Оран. дворц. вѣд.	при колодцахъ.	32	31	17	42	51	
3707	Красная Горка Но- вая, д. Оран. дворц. вѣд.	при колодцахъ.	32	33	30	91	104	
3708	Шинкино новое (Ломоносово), д. в.л.	при р. Ковашѣ.	40	21	11	23	30	
3709	Шинкино старое, д. в.л.	при р. Ковашѣ.	43	25	22	72	60	
3710	Тентелево, д. в.л.	при р. Ковашѣ.	44	26	23	54	58	

№	НАЗВАНІЕ НАСЕЛЕННЫХЪ МѢСТЪ.	ПОЛОЖЕНІЕ.	РАЗСТОЯНІЕ ВЪ ВЕРСТАХЪ.		ЧИСЛО ДВОРОВЪ.	ЧИСЛО ЖИТЕЛЕЙ.		Церкви и молитвенныя зданія; учебныя и благотворительныя заведенія; почтовые станціи; ярмарки, базары, пристани; фабрики и заводы и т. п.	
			Отъ уѣздн. города.	Отъ станов. кварт.		м. п.	ж. п.		
3711	Венна (Ковани), с. вл.	при р. Ковашѣ.	48	29	53	113	118	Церковь православная.	
3712	Ковашская, мыза вл.	при р. Ковашѣ.	48	29	1	5	2		
3713	Сюрли, д. вл.	при колодцахъ.	48	30	5	17	21		
3714	Минолово, д. вл.	при колодцахъ.	48	30	2	6	8		
3715	Мордовщина, д. вл.	при р. Ковашѣ.	49	30	29	60	67		
3716	Мордовщина, мыза вл.	при р. Ковашѣ.	49	30	1	2	—		
3717	Лендовщина, д. вл.	при р. Ковашѣ.	50	31	40	91	89		
3718	Калищи старые, д. вл.	при р. Ковашѣ.	51	36	34	86	101		
3719	Калищи новые, д. вл.	при р. Ковашѣ.	52	33	25	87	82		
3720	Ракоискъ, д. вл.	при руч. безымянномъ.	59	37	12	23	27		
3721	Копорка большая, д. вл.	при р. Копоркѣ.	65	35	10	20	28		
3722	Копорка малая, д. вл.	при р. Копоркѣ.	66	35	6	11	16		
На Гостилицкомъ проселочномъ трактѣ.									
3723	Коровино, д. удлн.	при колодцахъ.	12	15	4	21	19		
3724	Харчевня.	при колодцахъ.	12 ¹ / ₂	14	1	5	5		
3725	Петровская, д. вл.	при р. Черной.	13 ¹ / ₂	13 ¹ / ₂	17	60	94		
3726	Порожки, д. вл.	при р. Черной.	17	10	28	90	98		
3727	Медвѣжій Конецъ (Гостилицы), д. вл.	при р. Гостилкѣ и прудахъ.	21	7	95	308	346		Волостное правленіе. Сельское училище. Фабрика соломенно-бумажная.
По правую сторону этого тракта.									
3728	Зрѣкино, д. вл.	при р. Лизенкѣ.	21	6	21	53	57		
3729	Горлово большое, д. вл.	при р. Черной.	21	10	37	112	117		
3730	Горлово малое, д. вл.	при р. Черной.	22	11	13	32	45		
3731	Черелѣсье, д. вл.	при прудахъ	23	5	36	98	122		
3732	Варваровская, д. вл.	при прудахъ.	22	5	15	35	38		
3733	Мишелово, д. вл.	при р. Черной.	23	12	44	119	122		
3734	Каменка, д. вл.	при колодцѣ.	26	15	9	27	30		
3735	Каменка, мыза вл.	при прудахъ.	26	15	1	11	4		
3736	Горка, д. вл.	при колодцахъ.	27	16	11	23	24		
3737	Усть-Рудицы, д. вл.	при р. Черной.	32	15	47	154	161		
3738	Усть-Рудицы, мыза вл.	при р. Черной.	32	15	1	11	13		

№	НАЗВАНІЕ НАСЕЛЕННЫХЪ МѢСТЪ.	ПОЛОЖЕНІЕ.	РАЗСТОЯНІЕ ВЪ ВЕРСТАХЪ.		ЧИСЛО ДВОРОВЪ.	ЧИСЛО ЖИТЕЛЕЙ.		Церкви и молитвенныя зда-нія; учебныя и благотвори-тельные заведенія; почто-выя станціи; ярмарки, ба-зары, пристани; фабрики и заводы и т. п.
			Отъ уѣздн. города.	Отъ станов. кварт.		м. п.	ж. п.	
3739	Капачево, мыза вл.	при рч. Черной и руч. Лопухинскомъ.	32	15	1	1	—	
3740	Вярепелъ, д. вл.	при руч. Лопухинскомъ.	35	12	11	41	31	
3741	Вярепелъ, мыза вл.	при руч. Лопухинскомъ.	35	12	1	1	—	
3742	Терентьево, д. Оран. дворц. влд.	при руч. Лопухинскомъ.	37	11	15	42	59	
На Копорскомъ проселочномъ трактѣ.								
3743	Кожерицы, д. вл.	при колодцахъ.	27	3	38	84	109	
3744	Бура новая, д. вл.	при колодцахъ.	32	3	30	117	127	
3745	Никкорово (Бура новая), д. Оран дворц. влд.	при колодцахъ.	33	4	18	54	64	
3746	Лопухинка (Бережинки), д. вл.	при ключахъ.	35	6 $\frac{1}{2}$	7	23	31	
3747	Лопухинка, мыза вл.	при ключахъ.	35	7	2	60	32	Бумажная фабрика. Гидропатическій военный госпиталь.
3748	Возонино, мыза вл.	при р. Воронкѣ.	43	14	1	6	8	
3749	Глобницы, с. вл.	при ключахъ.	47	18	28	58	62	Церковь православная. Волостное правленіе.
3750	Пригородная (Копорье), слоб. вл.	при р. Копоркѣ и ключахъ.	58	29	43	125	135	Церквей православныхъ 2. Волостное правленіе. Сельское училище. Развалины крѣпости Копорья. Ярмарка.
3751	Гревово, мыза вл.	при ключахъ.	58	29	2	28	15	
3752	Ламоха большая и малая, д. вл.	при р. Ламошкѣ.	64	34	25	52	64	Домъ С. Петербургскаго Воспитательнаго дома.
3753	Нарядово, д. вл.	при ключахъ.	70	41	26	78	87	
По правую сторону этого тракта.								
3754	Жеребятка, д. вл.	при колодцахъ.	27	2	10	26	29	Церковь лютеранская.
3755	Бура новая, мыза вл.	при ключахъ.	33	4	2	41	41	
3756	Рудицы верхнія, д. вл.	при ключахъ.	37	8	9	21	35	
3757	Рудицы верхнія, мыза вл.	при ключахъ.	37	8	1	1	3	
3758	Рудицы, д. вл.	при ключахъ.	38	8	10	33	34	
3759	Десятская, д. вл.	при ключахъ и колодцахъ.	38 $\frac{1}{2}$	8 $\frac{1}{2}$	21	55	85	
3760	Стародворье, д. вл.	при ключахъ и колодцахъ.	39	9 $\frac{1}{2}$	22	61	72	Училище.
3761	Закорново, д. вл.	при ключахъ.	42	13	69	208	220	

№	НАЗВАНІЕ НАСЕЛЕННЫХЪ МЪСТЪ.	ПОЛОЖЕНІЕ.	РАЗСТОЯНІЕ ВЪ ВЕРСТАХЪ.		ЧИСЛО ДВОРОВЪ.	ЧИСЛО ЖИТЕЛЕЙ.		Церкви и молитвенныя зданія; учебныя и благотворительныя заведенія; почтовые станціи; ярмарки, базары, пристани; фабрики и заводы и т. п.
			Отъ уѣзди. города.	Отъ станов. кварт.		м. п.	ж. п.	
3762	Флоревныя (Фралевныя), д. вл.	при ключахъ.	49	20	29	81	84	
3763	Горбовныя (Горбовская), д. вл.	при ключахъ.	50	21	31	140	97	
3764	Петровныя, д. вл.	при ключахъ.	51	22	43	137	163	
3765	Гатобужа малыя, д. вл.	при р. Воронкѣ.	51	20	6	18	10	
3766	Малоболрская, мыза вл.	при р. Воронкѣ.	51	20	1	1	1	
3767	Гатобужа, д. вл.	при р. Воронкѣ.	51	20	18	45	48	
3768	Гатобужа, мыза вл.	при р. Воронкѣ.	51	20	2	20	11	Бумажная фабрика
7369	Фабричная, слоб. вл.	при р. Воронкѣ.	52	21	47	312	240	
3770	Костивская, д. вл.	при ключахъ.	52	23	27	65	62	
3771	Гостилово, д. вл.	при ключахъ.	55	26	45	128	125	
3772	Юрьево, д. вл.	при ключахъ.	56	27	37	98	110	
3773	Шираково, д. вл.	при ключахъ.	57	28	45	136	135	
3774	Лужки верхніе, д. вл.	при р. Воронкѣ.	57	25	16	52	51	
3775	Лужки средніе, д. вл.	при р. Воронкѣ.	57	25	11	26	31	
3776	Лужки нижніе, д. вл.	при р. Воронкѣ.	57	25	12	33	34	
3777	Ивановская, д. вл.	при ключахъ.	60	34	66	199	214	
3778	Подмошье, д. вл.	при колодцахъ.	62	33	58	152	162	
3779	Климентино (Климентина), д. вл.	при ключахъ.	64	35	42	155	157	
3780	Кумолово, д. вл.	при ключахъ.	66	37	17	59	56	
3781	Кумолово, мыза вл.	при ключахъ.	66	37	1	15	14	Заводъ винокуренный.
3782	Арболово, д. вл.	при ключахъ.	70	41	28	61	71	
	По лѣвую сторону этого тракта.							
3783	Боровская, мыза вл.	при прудѣ и колодцѣ.	29	6	1	5	8	Заводъ известковый.
3784	Боръ старый, д. вл.	при колодцахъ.	29	5	18	50	57	
3785	Боръ новый, д. вл.	при колодцахъ.	29	6	16	31	42	
3786	Заостровье, д. вл.	при колодцахъ.	29	—	31	87	78	
3787	Заостровье, мыза вл.	при прудѣ и колодцѣ.	29	станов. кварт.	2	4	5	
3788	Муховныя, д. Оран. дворц. влд. и вл.	при колодцѣ.	31	2	40	103	123	
3789	Бура старая, д. вл.	при прудѣ и колодцѣ.	33	4	12	31	37	
3790	Бура старая, мыза вл.	при колодцахъ.	33	4	1	3	—	
3791	Бугры, мыза вл.	при колодцахъ.	34	5	1	2	4	
3792	Развалово (Разолово), д. вл.	при колодцахъ.	34	5	8	17	16	

№	НАЗВАНІЕ НАСЕ- ЛЕННЫХЪ МѢСТЪ.	ПОЛОЖЕНІЕ.	РАЗСТОЯНІЕ ВЪ ВЕРСТАХЪ.		ЧИСЛО ДВОРОВЪ.	ЧИСЛО ЖИТЕЛЕЙ.		Церкви и молитвенныя зда- нія; учебныя и благотвори- тельныя заведенія; почто- выя станціи; ярмарки, ба- зары, пристани; фабрики и заводы и т. п.
			Отъ уѣзди. города.	Отъ станов. кварт.		м. п.	ж. п.	
3793	Медуши новые, д. Оран. дворц. вѣд.	при прудахъ.	35	6	12	40	34	
3794	Медуши старые, с. вл.	при прудѣ и колод- цѣ.	37	8	23	72	63	Церковь православная. Сель- ское училище. Волостное правленіе.
3795	Медуши старые, мыза вл.	при прудахъ.	37	8	1	3	7	
3796	Слѣпино, д. вл.	при колодцахъ.	38	8	42	131	131	
3797	Слѣпино, мыза вл.	при прудахъ.	38	8	1	1	1	
3798	Накольская, д. вл.	при колодцахъ.	38	9	13	44	33	
3799	Горка, д. вл.	при колодцахъ.	38	9	12	51	31	
3800	Долгая Ива, д. вл.	при колодцахъ.	39	11	6	20	17	
3801	Савольщина, д. вл.	при прудѣ.	40	11	19	42	54	
3802	Савольщина, мыза вл.	при прудѣ.	40	11	1	3	3	
3803	Савольщина, д. вл.	при колодцѣ.	42	13	16	53	51	
3804	Савольщина, д. вл.	при руч. безымян- номъ.	42	13	18	41	46	
3805	Савольщина, мыза вл.	при руч. безымян- номъ.	43	14	1	1	3	
3806	Мартыново, д. вл.	при р. Воронкѣ.	43	16	16	38	41	
3807	Ворошино, д. вл.	при р. Воронкѣ и ключахъ.	44	15	53	120	132	
3808	Радышево (Радя- цы), д. вл.	при колодцахъ.	49	20	9	23	31	
3809	Ласуны, д. вл.	при колодцахъ.	54	25	41	120	141	
3810	Заболотье новое, д. вл.	при колодцахъ.	55	27	9	28	29	
3811	Заозерье, д. Оран. дворц. вѣд.	при оз. безымян- номъ.	56	27	33	99	90	Училище.
3812	Подозванье, д. вл.	при колодцахъ.	56	28	31	81	70	
3813	Новоселки, д. вл.	при колодцахъ.	59	30	6	9	16	Лютеранская церковь.
3814	Кербуково, д. вл.	при колодцахъ.	60	30	20	39	39	
3815	Прогощъ, д. вл.	при колодцахъ.	61	32	42	116	129	
3816	Заривская, д. вл.	при колодцахъ.	61	32	30	83	106	
3817	Маклаково, д. вл.	при колодцахъ.	66	37	33	94	79	
3818	Шейгино, д. вл.	при колодцахъ.	66	37	6	15	16	
3819	Аваньино, д. вл.	при колодцахъ.	66	37	9	19	15	
3820	Ворошкино, д. вл.	при колодцахъ.	67	38	24	56	68	
3821	Жирково, д. вл.	при колодцахъ.	68	39	4	8	11	
По правую сторону Нарвскаго шоссе.								
3822	Клясино, д. вл.	при колодцѣ.	32	8	8	113	100	
3823	Добрянцы новые, д. вл.	при колодцѣ.	37	5	5	21	23	

№	НАЗВАНІЕ НАСЕЛЕННЫХЪ МѢСТЪ.	ПОЛОЖЕНІЕ.	РАЗСТОЯНІЕ ВЪ ВЕРСТАХЪ.		ЧИСЛО ДВОРОВЪ.	ЧИСЛО ЖИТЕЛЕЙ.		Церкви и молитвенныя зданія; учебныя и благотворительныя заведенія; почтовые станціи; ярмарки, базары, пристани; фабрики и заводы и т. п.
			Отъ уѣзди. горада.	Отъ станов. кварт.		м. п.	ж. п.	
3824	Добрянцы, мыза вл.	при прудѣ.	37	5	1	9	5	
3825	Мадолицы, д. вл.	при колодцахъ.	37	4	22	75	56	
3826	Добрянцы старыя, д. вл.	при колодцахъ.	38	5	10	35	29	
3827	Голубовицы Русскіе, д. вл.	при колодцахъ.	44	13	43	91	108	
3828	Рейнгольда, дача.	при колодцахъ.	44	13	1	1	1	
3829	Вестерикъ, мыза вл.	при колодцахъ.	44	13	1	1	1	
3830	Синьковицы, д. вл.	при колодцахъ.	47	15	1	5	9	
3831	Александровская, д. вл.	при прудахъ.	47	15	26	76	58	
3832	Зябицы, с. вл.	при прудахъ.	50	19	45	95	96	Церковь православная.
3833	Зябицы, мыза вл.	при прудахъ.	50	19	1	1	1	
3834	Теглицы, д. вл.	при колодцѣ и прудѣ.	52	21	25	62	74	
3835	Лощковицы Русскіе, д. вл.	при колодцахъ.	53	22	17	46	53	
3836	Мѣстачево, д. Оран. дворц. влд.	при колодцахъ.	53	22	24	71	69	
3837	Радницы, д. Оран. дворц. влд.	при колодцѣ.	54	23	19	53	56	
3838	Власова, мыза вл.	при прудѣ.	55	24	1	4	4	
3839	Ракулцы, д. вл.	при прудѣ.	55	24	24	40	46	
3840	Труновицы (Труново), д. вл.	при колодцахъ.	57	26	19	45	38	
3841	Коростовицы, д. Оран. дворц. влд.	при колодцахъ.	59	30	40	93	115	Сельское училище.
3842	Карстолово, д. Оран. дворц. влд.	при колодцахъ.	60	31	21	44	48	

VI. ЦАРКОСЕЛЬСКИЙ УЪЗДЪ.

№	НАЗВАНІЕ НАСЕЛЕННЫХЪ МЪСТЪ.	ПОЛОЖЕНІЕ.	РАЗСТОЯНІЕ ВЪ ВЕРСТАХЪ.		ЧИСЛО ДВОРОВЪ.	ЧИСЛО ЖИТЕЛЕЙ.		Церкви и молитвенныя зданія; учебныя и благотворительныя заведенія; почтовые станціи; ярмарки, базары, пристани; фабрики и заводы и т. п.
			Отъ уѣзн. города.	Отъ станов. кварт.		м. п.	ж. п.	
	1-й СТАНЪ.							
	По линіи Николаевской желѣзной дороги.							
3843	Казарма для рабочихъ, вѣд. Пут. Сообщ.	при колодецѣ.	46	16	1	6	1	
	<i>Сторожевыя будки вѣдомства Путей Сообщенія.</i>							
3844	№№ 2, 12 и 16.	на рч. Славянкѣ.	15	15	3	7	3	
3845	№№ 13 и 17.	при ручьѣ.	14	14	2	3	2	
3846	№№ 14 и 18.	при колодецѣ.	13	13	2	6	3	
3847	№№ 15 и 19.	при колодецѣ.	6	8	2	3	2	
3848	№ 20.	при ручьѣ.	5	7	1	2	4	
3849	№ 21.	при колодецѣ.	5	8	1	2	1	
3850	№ 22.	при ручьѣ.	16	10	1	2	4	
3851	№№ 3 и 23.	при рч. Ижоркѣ.	15	9	2	4	1	
3852	№№ 1, 16 и 24.	при рч. Ижоркѣ.	14	8	3	4	2	
3853	Казарма для рабочихъ.	при рч. Ижоркѣ.	13	7	2	17	3	
3854	Колпинская, станція желѣзн. дороги.	при рч. Ижоркѣ.	12	6	5	56	12	Станція желѣзной дороги.
3855	№ 25.	при ручьѣ.	12	6	1	2	2	
3856	№№ 17, 18 и 26.	при колодецѣ.	13	7	3	6	4	
3857	№ 27.	при ручьѣ.	14	8	1	2	2	
3858	№ 28.	при ручьѣ.	15	9	1	2	4	
3859	Казарма для рабочихъ, вѣд. Пут. Сообщ.	при колодецѣ.	15	9	1	4	1	

№	НАЗВАНІЕ НАСЕЛЕННЫХЪ МѢСТЪ.	ПОЛОЖЕНІЕ.	РАЗСТОЯНІЕ ВЪ ВЕРСТАХЪ.		ЧИСЛО ДВОРОВЪ.	ЧИСЛО ЖИТЕЛЕЙ.		Церкви и молитвенныя зданія; учебныя и благотворительныя заведенія; почтовые станціи; ярмарки, базары, пристани; фабрики и заводы и т. п.
			Отъ уѣзди. города.	Отъ стан. кварт.		м. п.	ж. п.	
	<i>Сторожевыя будки вѣдомства Путей Сообщенія.</i>							
3860	№ 29.	при ручьѣ	17	10	1	5	4	
3861	№ 30.	при ручьѣ.	15	4	1	2	2	
3862	№ 4 и 31.	при ручьѣ.	14	5	2	2	4	
3863	№ 32.	при ручьѣ.	13	6	1	4	1	
3864	№ 33.	при ручьѣ.	14	7	1	2	1	
3865	Казарма для рабочихъ.	при колодцѣ.	14	7	1	6	2	
3866	№ 34.	при ручьѣ.	15	8	1	2	1	
3867	№ 35.	при ручьѣ.	16	9	1	2	2	
3868	№№ 19 и 36.	при ручьѣ.	17	10	2	3	3	
3869	№ 37.	при ручьѣ.	18	11	1	2	4	
3870	№№ 20 и 28.	при рч. Саблинкѣ.	19	12	2	5	2	
3871	Казарма для рабочихъ.	при рч. Саблинкѣ.	20	13	1	10	3	
3872	Саблинская, станція желѣзн. дор.	при рч. Саблинкѣ.	20	13	3	58	6	Станція желѣзной дороги.
3873	№ 39.	при ручьѣ.	21	14	1	2	2	
3874	№ 40.	при ручьѣ.	22	15	1	2	2	
3875	№ 41.	при ручьѣ.	23	16	1	2	2	
3876	№ 42.	при ручьѣ.	24	17	1	2	1	
3877	№ 43.	при ручьѣ.	25	18	1	2	—	
3878	№№ 4 и 44.	при ручьѣ.	26	19	2	3	2	
3879	Казарма для рабочихъ.	при ручьѣ.	26	19	1	6	1	
3880	№ 45.	при ручьѣ.	27	20	1	2	1	
3881	№ 46.	при ручьѣ.	28	21	1	2	1	
3882	№ 47.	при ручьѣ.	29	22	2	5	2	
3883	№ 48.	при ручьѣ.	30	23	1	2	—	
3884	№ 49.	при ручьѣ.	31	24	1	2	1	
3885	№ 50.	при р. Тоснѣ.	35	24	3	7	3	
3886	Казарма для рабочихъ.	при р. Тоснѣ.	35	24	1	3	2	
3887	Тосненская, станція желѣзн. дор.	при р. Тоснѣ.	35	24	1	7	9	Станція желѣзной дороги.
3888	№ 51.	при ручьѣ.	35	24	1	2	1	
3889	№ 52.	при ручьѣ.	36	25	1	2	1	
3890	№ 53.	при ручьѣ.	37	26	1	2	1	
3891	№ 54.	при ручьѣ.	38	27	1	2	1	
3892	Казарма для рабочихъ.	при ручьѣ.	39	28	1	6	2	
3893	№ 55.	при ручьѣ.	39	28	1	2	4	
3894	№ 56.	при ручьѣ.	40	29	1	3	2	

№	НАЗВАНИЕ НАСЕЛЕННЫХЪ МѢСТЪ.	ПОЛОЖЕНИЕ.	РАЗСТОЯНІЕ ВЪ ВЕРСТАХЪ.		ЧИСЛО ДВОРОВЪ.	ЧИСЛО ЖИТЕЛЕЙ.		Церкви и молитвенныя зданія; учебныя и благотворительныя заведенія; почтовые станціи; ярмарки, базары, пристани; фабрики и заводы и т. п.
			Отъ уѣздн. города.	Отъ стан. кварт.		м. п.	ж. п.	
	По правую сторону этой дороги.							
3895	Гарры, д. удѣл.	при рч. Кузминкѣ.	14	15	28	86	140	
3896	Короваевская, дача.	при рч. Славянкѣ.	16	16	1	8	1	
	По шоссеиной дорогѣ отъ г. Царскаго Села.							
3897	Колпино, сел. адмиралт. ижорск. зав., морск. вѣд.	при р. Ижорѣ.	14	6	843	3072	2433	Церкви православныхъ 2. Школа для мастеровыхъ дѣтей. Аптекъ 2. Контора и Ижорскіе адмиралтейскіе заводы. Морской госпиталь.
3898	Караульнѣй домъ.	при р. Ижорѣ.	14	6	1	3	1	Лѣсная биржа.
	По проселочнымъ дорогамъ съ Московскаго шоссе отъ Ямъ-Ижоры.							
3899	Мокколова, д. каз.	при р. Ижорѣ.	17	6	12	48	37	
3900	Лангелово, д. удѣл.	при р. Ижорѣ.	14	3	5	34	30	
	По шоссеиной дорогѣ съ Московскаго шоссе, отъ Ямъ-Ижоры въ сел. Колпино.							
3901	2-я Ижорская колонія, нѣм. кол.	при р. Ижорѣ.	16	5	26	148	160	
3902	1-я Ижорская колонія, нѣм. кол.	при р. Ижорѣ.	14	3	32	209	192	Лютеранская молельня. Школа. Колонистскій сельскій приказъ.
	По грунтовой дорогѣ съ Московскаго шоссе, близъ Ямъ-Ижоры.							
3903	Турчаниновой, дача.	при руч. Поповкѣ.	16	5	1	3	4	
3904	Тургенева, дача.	при руч. Поповкѣ.	16	5	1	7	4	
	По лѣвую сторону этой дороги.							
3905	Степановка (Архирейское), д. каз.	при колодцахъ.	17	6	35	115	97	
3906	Тресвятская, мыза вл.	при колодцахъ.	17 ¹ / ₂	6 ¹ / ₂	1	51	6	
3907	Феклистова (Тресвятская), д. вл.	при колодцахъ.	17 ¹ / ₂	6 ¹ / ₂	9	20	24	

№	НАЗВАНІЕ НАСЕЛЕННЫХЪ МѢСТЪ.	ПОЛОЖЕНІЕ.	РАЗСТОЯНІЕ ВЪ ВЕРСТАХЪ.		ЧИСЛО ДВОРОВЪ.	ЧИСЛО ЖИТЕЛЕЙ.		Церкви и молитвенныя зданія; учебныя и благотворительныя заведенія; почтовые станціи; ярмарки, базары, пристани; фабрики и заводы и т. п.
			Отъ уѣздн. города.	Отъ станов. кварт.		м. п.	ж. п.	
3908	Чернышево (Калла, Калля, д. вл.	при плитныхъ очистяхъ.	18	7	15	49	50	
3909	Ежова, дача.	при плитныхъ очистяхъ.	18 ¹ / ₂	7 ¹ / ₂	1	11	12	
3910	Паркузи, д. удъл.	при плитныхъ очистяхъ.	19	8	4	22	22	
3911	Мишкино, д. вл.	при плитныхъ очистяхъ	19	8	9	31	27	
3912	Барминовка, дача.	при колодцахъ.	19	8	1	6	4	
3913	Козлово, д. вл.	при рч. Саблянкѣ.	21	10	5	16	21	
3914	Козлово, дача.	при рч. Саблянкѣ.	21	10	1	2	2	
3915	Струбинскаго, дача.	при р. Тоснѣ.	21	10	1	2	1	
3916	Лыткина, дача.	при р. Тоснѣ.	21	10	1	1	—	
3917	Компаніонскій, домъ.	при р. Тоснѣ.	21	10	2	6	3	Известко-обжигательный заводъ.
3918	Ивановскій, домъ.	при р. Тоснѣ.	21	10	1	2	—	
3919	Федосѣя, домъ.	при р. Тоснѣ.	21	10	1	6	6	
3920	Перевозъ, д. вл.	при р. Тоснѣ.	21	10	28	109	111	Пристань на р. Тоснѣ. Известко-обжигательныя печи.
3921	Голицыной, мыза вл.	при р. Тоснѣ.	21	10	1	2	1	
3922	Костина, мыза вл.	при р. Тоснѣ.	21	10	1	2	1	
3923	Лѣсной караульный домъ.	при рч. Саблянкѣ.	20	13	1	2	1	
3924	Лѣсной караульный домъ.	при колодцахъ.	25	18	1	2	—	
3925	Лѣсной караульный домъ.	при колодцахъ.	25	18	1	3	5	
	По проселочной дорогѣ отъ Саблянской станціи въ Сабляно.							
3926	Костюковича, дача.	при рч. Саблянкѣ.	25	14	1	3	1	
3927	Мараева, дача.	при рч. Саблянкѣ.	25	14	2	2	2	
3928	Аверьянова, дача.	при рч. Саблянкѣ.	25	14	1	2	1	
	По Царскосельской желѣзной дорогѣ.							
3929	Средне-Рогатская, станція жел. дор.	при колодцахъ.	14	15	1	16	9	Станція желѣзной дороги.
3930	Домъ смотрителя, общ. Царскос. жел. дороги.	при рч. Кузминкѣ.	1	10	1	1	2	
3931	Сторожевскія будки, общ. Царскос. жел. дор.	при колодцахъ.	1—10	8—1(*)	10	26	18	

(*) Будки эти находятся на протяженіи дороги въ разныхъ мѣстахъ отъ 1 до 10 верстъ отъ уѣзднаго города.

№	НАЗВАНІЕ НАСЕЛЕННЫХЪ МѢСТЪ.	ПОЛОЖЕНІЕ.	РАЗСТОЯНІЕ ВЪ ВЕРСТАХЪ.		ЧИСЛО ДВОРОВЪ.	ЧИСЛО ЖИТЕЛЕЙ.		Церкви и молитвенныя зданія; учебныя и благотворительныя заведенія; почтовые станціи; ярмарки, базары, пристани; фабрики и заводы и т. п.
			Отъ уѣздн. города.	Отъ станов. кварт.		м. п.	ж. п.	
	По линіи С. Петербурго-Варшавской желѣзной дороги.							
3932	Стороженныя будки, общ. Рос. жел. дор.	при колодцахъ.	10—20	19—29	10	20	5	
3933	Базарна для рабочихъ, общ. Россійск. жел. дор.	при колодцахъ.	20	29	1	6	1	
	По Московскому шоссе.							
3934	Шушарская, ферма удѣл.	при прудахъ.	14	15	1	10	4	
3935	Новониколаевское, сел. удѣл.	при прудахъ.	14	14	15	36	51	
3936	Шушары, д. удѣл.	при рч. Кузминкѣ.	6	9	50	194	191	
3937	Колонистовы, выс. каз.	при рч. Кузминкѣ.	5	8	4	9	13	
3938	Базарна № 3, вѣд. Пут. Сообш.	при колодцѣ.	5	8	1	2	2	
3939	Московская Славянка, слоб. каз.	при рч. Славянкѣ.	4	5	182	596	624	Церковь православная. Сельское училище.
3940	Ивановой, домъ.	при прудѣ.	11	1	1	2	1	
3941	Домъ, вѣд. Пут. Сообщ.	при прудѣ.	11	1	1	2	—	
3942	Шаныгина, домъ.	при колодцѣ.	11	2	1	5	—	
3943	Московская Ижора, слоб. каз.	при р. Ижорѣ.	11	—	122	414	434	Церковь православная и въ 1 верстѣ часовня. Сельское училище. Ижорское волостное управление. Почтовая станція. Фабрикъ: пестонная 1 и спичечныхъ 3.
3944	Ижорскій заставный домъ, вѣд. Пут. Сообш.	при колодцѣ.	12	—	1	9	5	
3945	Иванова, дача.	при колодцѣ.	12	станов. кварт.	2	5	5	
3946	Ново-Московская, колонія нѣм.	при прудахъ.	18	6	7	33	26	
3947	Лѣсной караульный домъ, вѣд. удѣл.	при колодцѣ.	18	6	1	3	3	
3948	Шоссейная казарма № 10, вѣд. Пут. Сообш.	при колодцѣ.	18	6	1	4	2	
3949	Лѣсной караульный домъ, вѣд. удѣл.	при колодцѣ.	22 ¹ / ₂	11 ¹ / ₂	1	2	1	
3950	Саблино, д. вл.	при рч. Саблинкѣ.	23	12	26	88	87	Часовня православная.
3951	Тяло, домъ.	при рч. Саблинкѣ.	23 ¹ / ₄	12 ¹ / ₄	1	1	1	
3952	Шоссейная казарма, вѣд. Пут. Сообщ.	при колодцѣ.	25	14	1	4	4	

№	НАЗВАНІЕ НАСЕЛЕННЫХЪ МѢСТЪ.	ПОЛОЖЕНІЕ.	РАЗСТОЯНІЕ ВЪ ВЕРСТАХЪ.		ЧИСЛО ДВОРОВЪ.	ЧИСЛО ЖИТЕЛЕЙ.		Церкви и молитвенныя зданія; учебныя и благотворительныя заведенія; почтовые станціи; ярмарки, базары, пристани; фабрики и заводы и т. п.
			Отъ уѣзди. города.	Отъ станок. кварт.		м. п.	ж. п.	
3953	Подъ-Ельскій караульный, домъ вл.	при колодцѣ.	27	16	1	3	1	
3954	Шосейная казарма № 12, влд. Пут. сообщ.	при колодцѣ.	31	20	1	3	5	
3955	Лѣсной караульный, домъ влд. удѣл.	при колодцѣ.	31	20	1	1	—	
3956	Тосна, слоб. каз.	при р. Тоснѣ.	35	24	184	1223	1329	Церковь православная. Часовня. Сельское училище. Волостное правленіе. Почтовая станція.
3957	Шосейная казарма № 13, влд. Пут. сообщ.	при колодцѣ.	38	27	1	2	1	
	По шосейной дорогѣ изъ г. Царскаго Села въ с. Колпино.							
3958	Новая, д. удѣл.	при колодцахъ.	2	2	20	73	91	Коселевскій сельскій приказъ.
	По лѣвую сторону этого тракта.							
3959	Суцсары (Павлушкино), д. удѣл.	при рч. Кузминкѣ.	9	10	14	62	57	
3960	Алексѣева, домъ.	при р. Ижорѣ.	12	1	1	7	1	
3961	Алексѣева, домъ.	при р. Ижорѣ.	13	2	1	6	1	
3962	Старая Мыза, д. каз.	при р. Ижорѣ.	13	2	43	117	132	
3963	Парфентьева, домъ.	при р. Ижорѣ.	13	2	1	4	4	
3964	Карделево (Карпино), д. удѣл.	при р. Ижорѣ.	14	3	16	56	61	
3965	Лѣсной караульный домъ, вл.	при колодцѣ	31	20	1	2	3	
3966	Княжеское Лисино (Стекланный заводъ), мыза вл.	при прудѣ.	31	20	5	33	37	
3967	Попова, д. вл.	при колодцѣ.	33	22	6	22	25	
3968	Гоце-Мяки (Большое Лисино), д. вл.	при колодцѣ.	34	23	26	68	75	
3969	Ульяновка, д. вл.	при колодцѣ.	35	24	10	29	35	
3970	Лѣсной караульный домъ, вл.	при колодцѣ.	38	31	1	1	1	
3971	Еглизы, д. вл.	при рч. Еглизы.	38	31	9	34	40	
3972	Еглизы, мыза вл.	при рч. Еглизы.	38	31	1	4	4	
3973	Лѣсной караульный (Алексѣевская караулка), домъ каз.	при колодцѣ.	38	27	1	2	2	

№	НАЗВАНІЕ НАСЕЛЕННЫХЪ МѢСТЪ.	ПОЛОЖЕНІЕ.	РАЗСТОЯНІЕ ВЪ ВЕРСТАХЪ.		ЧИСЛО ДВОРОВЪ.	ЧИСЛО ЖИТЕЛЕЙ.		Церкви и молитвенныя зданія; учебныя и благотворительныя заведенія; почтовые станціи; ярмарки, базары, пристани; фабрики и заводы и т. п.
			Отъ уѣзди. города.	Отъ станов. кварт.		м. п.	ж. п.	
3974	Лѣсной караульный домъ (Постоянной лѣсной стражи), каз.	при колодцахъ.	40	29	1	4	8	
3975	Лѣсной караульный (Офицерскій), домъ каз.	при колодцахъ.	40 ¹ / ₄	29 ¹ / ₄	1	4	8	
3976	Поселенный домъ Сютти № 5, влд. Лисинск. учебн. лѣси.	при колодцахъ.	42	31	1	11	10	
3977	Постоянный домъ Сютти № 6, влд. Лисинск. учебн. лѣси.	при колодцахъ.	42 ¹ / ₄	31 ¹ / ₄	1	12	12	
3978	Лѣсной караульный (Рубежи), домъ каз. По лѣвую сторону этой дороги. По проселочнымъ дорогамъ съ Московскаго шоссе, отъ Ямъ-Ижоры.	при рч. Рубежи.	38	27	1	7	6	
3979	Ижорское (Симашкино), д. каз.	при р. Ижорѣ.	11 ¹ / ₄	¹ / ₄	21	71	68	
3980	Марковская, дача. По Варшавскому шоссе.	при колодцахъ.	15	4	1	5	4	
3981	Ангелсалы (Боровская станція), д. удѣл.	при прудахъ.	14	23	15	62	71	Почтовая станція.
3982	Дони, д. удѣл.	при колодцахъ.	15	24	2	15	17	
3983	Веревко (Большая и малая Верва, Мельница), д. удѣл.	при р. Веревѣ.	18	27	23	82	70	
3984	Бокколово, д. удѣл.	при р. Ижорѣ.	19	28	17	45	54	
3985	Валя (Жилево), д. удѣл. По шоссеиной дорогѣ изъ г. Царскаго Села въ г. Гатчино.	при р. Ижорѣ.	19	28	15	35	20	
3986	Онтолово новое, д. удѣл.	при прудахъ.	12	21	24	83	101	
3987	Новая (Бугоръ), д. удѣл.	при колодцахъ.	15	24	8	34	42	
3988	Романово (Куйво-лово), д. удѣл.	при колодцахъ.	17	26	14	69	66	
3989	Мозино, д. удѣл.	при колодцахъ.	18	27	4	15	13	
3990	Мозино, мыза удѣл.	при колодцахъ.	18	27	1	6	8	
3991	Иваново, д. удѣл.	при колодцахъ.	19	29	2	10	7	

№	НАЗВАНІЕ НАСЕЛЕННЫХЪ МѢСТЪ.	ПОЛОЖЕНІЕ.	РАЗСТОЯНІЕ ВЪ ВЕРСТАХЪ.		ЧИСЛО ДВОРОВЪ.	ЧИСЛО ЖИТЕЛЕЙ.		Церкви и молитвенныя зданія; учебныя и благотворительныя заведенія; почтовые станціи; ярмарки, базары, пристани; фабрики и заводы и т. п.
			Отъ уѣзди. города.	Отъ станов. кварт.		м. п.	ж. п.	
	По правую сторону этой дороги и по лѣвую Варшавскаго тракта.							
3992	Кондаконшино (Ренеля), д. удѣл.	при колодцахъ.	12	21	16	39	67	
3993	Исидово, д. удѣл.	при колодцахъ.	13	22	23	82	103	
3994	Комолово, д. удѣл.	при колодцахъ.	15	24	11	47	45	
3995	Рипшево (Канкола), д. удѣл.	при колодцахъ.	15 1/2	24 1/2	6	29	30	
3996	Ульмуля (Зайцово), д. удѣл.	при колодцахъ.	16	25	11	44	47	
	По шоссеиной дорогѣ изъ г. Царскаго Села въ Ямъ-Ижору.							
3997	Шоссеиная казарма № 19, вѣд. Путьей Сообщ.	при колодцахъ.	2	8	1	10	4	
3998	Липицы, д. вл.	при рч. Славянкѣ.	3	7	9	34	35	
3999	Ново-Веси, д. вл.	при рч. Славянкѣ.	3	7	12	42	44	
4000	Липицы (Выселки), д. каз.	при рч. Славянкѣ.	4	6	2	4	8	
4001	Бѣляева, дача.	при колодцѣ.	6	4	1	3	2	
4002	Казарма № 9, вѣд. Пут. Сообщ.	при колодцѣ.	10	1	1	8	5	
	По правую сторону этой дороги.							
4003	Тырлево, д. вл.	при колодцахъ.	3	9	20	63	63	
4004	Глазово, д. вл.	при рч. Славянкѣ.	3	8	11	45	36	
4005	Лепене, домъ.	при колодцѣ.	6	5	1	1	—	Кирпичный заводъ.
4006	Сокулина, домъ.	при колодцѣ.	6	4	1	1	—	Кирпичный заводъ.
	По лѣвую сторону той же дороги.							
4007	Жуковскаго, домъ.	при колодцѣ.	4	7	1	4	1	
	По шоссеиной дорогѣ изъ г. Павловска на Гатчинское шоссе, въ д. Романово.							
4008	Анненковой, дача.	при руч. безымянномъ.	5	9	3	4	2	

№	НАЗВАНІЕ НАСЕ- ЛЕННЫХЪ МѢСТЪ.	ПОЛОЖЕНІЕ.	РАЗСТОЯНІЕ ВЪ ВЕРСТАХЪ.		ЧИСЛО ДВОРОВЪ.	ЧИСЛО ЖИТЕЛЕЙ.		Церкви и молитвенныя зда- нія; учебныя и благотвори- тельные заведенія; почто- вые станціи; ярмарки, ба- зары, пристани; фабрики и заводы и т. п.
			Отъ уездн. города.	Отъ станов кварт.		м. п.	ж. п.	
4009	Царская Славянка, мыза удѣл.	при прудахъ и рч. Славянкѣ.	9	11 ¹ / ₂	7	18	11	Церковь православная. Дво- рецъ. Сельское училище.
4010	Покровская, слоб. удѣл.	при рч. Славянкѣ, прудахъ и колодцѣ.	10	12	102	348	364	Покровскій сельскій приказъ. Госпиталь.
4011	Антелово, д. удѣл.	при р. Ижорѣ.	14 ¹ / ₂	16 ¹ / ₂	20	90	97	
4012	Горка, д. удѣл.	при р. Ижорѣ.	17	26	14	74	58	
По правую сторону этой дороги.								
4013	Настора, домъ.	при рч. Поповкѣ.	5	10	2	9	9	Лютеранская кирка.
4014	Ферма, влд. удѣл.	при рч. Поповкѣ.	5	10	2	4	1	
4015	Гамболово, д. удѣл.	при колодцахъ.	9 ¹ / ₂	10	16	55	75	
4016	Гуколово, д. удѣл.	при колодцахъ.	7	14	12	35	56	
4017	Геркелево (Лайке- сары, Какіармя- ки), д. удѣл.	при рч. Поповкѣ.	8	14	6	20	20	
4018	Марьино (Барды- кайне), д. удѣл.	при рч. Славянкѣ.	11 ¹ / ₂	13	27	86	83	
4019	Норицы, д. удѣл.	при рч. Славянкѣ.	11 ¹ / ₂	13	37	115	107	
4020	Ганкелево (Сумо- лово), д. удѣл.	при руч. Сумолов- скомъ.	13	15	11	42	34	
4021	Гульбицы (Шюкки- не), д. удѣл.	при руч. Сумолов- скомъ.	13	15	2	10	9	
4022	Подомкии, д. удѣл.	при колодцѣ.	13	22	16	65	58	
4023	Монделеево, д. удѣл.	при руч. Сумолов- скомъ.	13 ¹ / ₂	15 ¹ / ₂	14	42	51	
4024	Сельгелево (Сенги- лево, Большое Соксолово, Малое Литкабане), д. удѣл.	при руч. Сумолов- скомъ.	14	16	18	70	62	
4025	Ренолово, д. удѣл.	при руч. Сумолов- скомъ.	14	16	4	18	22	
4026	Тарасары (Яколо- во, Никине, Вил- лузи, Корнимяки), д. удѣл.	при колодцѣ.	18	27	17	79	71	
4027	Русолово (Жорь- юзи), д. удѣл.	при колодцѣ.	18	27	5	15	8	
По лѣвую сторону той же дороги.								
4028	Андропшина (Больш- шам), слоб. удѣл.	при рч. Славянкѣ и колодцахъ.	10	12	173	722	814	
4029	Ванга-мыза (Гурь- ево), д. удѣл.	при р. Ижорѣ.	12	13	15	69	65	
4030	Гайколово, д. удѣл.	при р. Ижорѣ.	12 ¹ / ₂	13	12	42	56	
4031	Реджера, фабрика.	при р. Ижорѣ.	12 ¹ / ₂	13 ¹ / ₂	3	76	40	Фабрика писчебумажная.

№	НАЗВАНІЕ НАСЕЛЕННЫХЪ МѢСТЪ.	ПОЛОЖЕНІЕ.	РАЗСТОЯНІЕ ВЪ ВЕРСТАХЪ.		ЧИСЛО ДВОРОВЪ.	ЧИСЛО ЖИТЕЛЕЙ.		Церкви и молитвенныя зданія; учебныя и благотворительныя заведенія; почтовые станціи; ярмарки, базары, пристани; фабрики и заводы и т. п.
			Отъ уѣздн. города.	Отъ станов. кварт.		м. п.	ж. п.	
4032	Караульная будка № 23, влд. Пут. Сообщ.	при р. Ижорѣ.	12 ¹ / ₂	13 ¹ / ₂	1	2	3	
4033	Венделеево (Талбо-не), д. удѣл.	при р. Ижорѣ.	13	13	10	34	55	
4034	Местелево, д. удѣл.	при р. Ижорѣ.	13	15	26	105	116	
4035	Кобролово, д. удѣл.	при р. Ижорѣ.	13	22	16	65	58	
4036	Вяхтелево, д. удѣл.	при р. Ижорѣ.	14	16	32	118	115	
4037	Танилово (Ханцу-ла), д. удѣл.	при р. Ижорѣ.	14 ¹ / ₄	16 ¹ / ₄	5	16	18	
4038	Вярлево, д. удѣл.	при р. Ижорѣ.	15	24	16	69	64	
4039	Ванга Мюллю, д. удѣл.	при р. Ижорѣ.	15	24	9	24	28	
4040	Лукаши, д. удѣл.	при р. Ижорѣ.	16	25	20	79	73	
4041	Киволово, д. удѣл.	при р. Ижорѣ.	17	26	7	24	29	
4042	Веккелево, д. удѣл.	при р. Ижорѣ.	19	28	9	36	29	
4043	Шаглино малое, д. удѣл.	при р. Ижорѣ.	19	28	5	28	31	
4044	Руссолово большое, д. удѣл.	при р. Ижорѣ.	19	28	28	90	98	
4045	Борь, д. удѣл.	при р. Ижорѣ.	22	31	13	46	52	
4046	Кеккелево, д. удѣл.	при р. Ижорѣ.	22	31	15	50	54	
4047	Шаглино большое, д. удѣл.	при р. Ижорѣ.	20	29	10	52	45	
4048	Замостье большое, д. удѣл.	при колодцахъ.	23	33	22	89	95	
4049	Замостье малое, д. удѣл.	при колодцахъ.	24	35	18	69	74	
4050	Ронани, д. удѣл.	при колодцахъ.	24	33	22	89	95	
4051	Сабры, д. удѣл.	при колодцахъ.	24	35	18	69	74	
	По шоссеиной проселочной дорогѣ, отъ г. Павловска въ Лисенское учебное лѣсничество.							
4052	Глинка, д. вл.	при колодцахъ.	7	6	17	55	61	
4053	Федоровскій и о-садъ, с. вл.	при колодцѣ.	10	5	170	506	551	Церковь православная. Раскольничья молеыня. Дворецъ. Сельское училище. Федоровское волостное правленіе.
4054	Семенова, карауль-ный домъ.	при колодцѣ.	11	6	1	1	—	Заводъ кирпичный.
4055	Аннолово, д. удѣл.	при р. Ижорѣ.	12	7	29	97	110	
4056	Лѣсной караульный домъ, влд. Павл. город. правл.	при колодцѣ.	15	10	1	1	—	

№	НАЗВАНІЕ НАСЕЛЕННЫХЪ МѢСТЪ.	ПОЛОЖЕНІЕ.	РАЗСТОЯНІЕ ВЪ ВЕРСТАХЪ.		ЧИСЛО ДВОРОВЪ.	ЧИСЛО ЖИТЕЛЕЙ.		Церкви и молитвенныя зданія; учебныя и благотворительныя заведенія; почтовыя станціи; ярмарки, базары, пристани; фабрики и заводы и т. п.
			Отъ уѣздн. города.	Отъ станов. кварт.		м. п.	ж. п.	
4057	Поселянный домъ Хейной № 1, вѣд. Лисинск. учебн. льсн.	при рч. Хейной.	19	14	1	7	7	
4058	Погн, д. вл.	при прудѣ и колодцѣ.	24	19	23	85	93	Новолисинское волостное правленіе.
4059	Ларвилово, д. вл.	при прудѣ и колодцѣ.	25	20	17	28	34	
4060	Поселянный домъ Рамболовскій № 4, вѣд. Лисинск. учебн. льсн.	при прудѣ и колодцѣ.	27	22	1	14	15	
4061	Неникюль, д. вѣд. Лисинск. учебн. льсн.	при рч. Лустовкѣ.	36	31	10	34	36	
4062	Лисино, д. вѣд. Лисинск. учебн. льсн.	при рч. Лустовкѣ.	37	32	5	24	24	
4063	Лисинское учебное льсничество, вѣд. М. Гос. Имущ.	при ррч. Лустовкѣ и Лаузѣ.	37	32	14	376	85	Церковь православная и часовня. Кондукторское и озерское училища: Императорскій охотничій павильонъ.
	По правую сторону этой дороги.							
4064	Коломенскаго, домъ.	при р. Ижорѣ.	12	7	1	3	1	
4065	Яковлевой, домъ.	при р. Ижорѣ.	12	7	1	3	2	
4066	Ладога (Новая), д. удѣл.	при руч. Черномъ.	13	8	25	110	110	
4067	Поселянный трехгранный домъ № 2, вѣд. Лисинск. учебн. льсн.	на руч. Трехгранномъ.	30	25	1	8	8	
4068	Новая (Старая мыза), д. вл.	при колодцѣ.	26	21	10	27	31	
4069	Рынделево, д. вл.	при колодцѣ.	26	21	13	40	44	
4070	Перя, д. вл.	при колодцѣ.	30	25	13	46	31	
4071	Поселянный Перинскій домъ № 3, вѣд. Лисинск. учебн. льсн.	при колодцѣ.	31	26	1	11	9	
	По лѣвую сторону той же дороги.							
4072	Мондолово, д. удѣл.	при прудѣ.	9	4	14	49	51	
4073	Райколово, д. удѣл.	при р. Ижорѣ.	13	8	26	105	101	Заводъ кирпичный.
4074	Буйлова, домъ.	при р. Ижорѣ.	13	8	1	5	3	
4075	Карцелово, домъ.	при р. Ижорѣ.	14	7	3	27	27	Фабрика спичечная.
4076	Шабловскаго, домъ.	при р. Ижорѣ.	14	7	1	6	2	Заводъ льсопильный.
4077	Вараульскій домъ, вл.	при колодцѣ.	14	7	1	1	—	Заводъ кирпичный.
4078	Подолово, д. удѣл.	при р. Ижорѣ.	15	6	11	32	37	

№	НАЗВАНІЕ НАСЕ- ЛЕННЫХЪ МѢСТЪ.	ПОЛОЖЕНІЕ.	РАЗСТОЯНІЕ ВЪ ВЕРСТАХЪ.		ЧИСЛО ДВОРОВЪ.	ЧИСЛО ЖИТЕЛЕЙ.		Церкви и молитвенныя зда- нія; учебныя и благотвори- тельныя заведенія; почто- выя станціи; ярмарки, ба- зары, приставы; фабрики и заводы и т. п.
			Отъ уѣздн. города.	Отъ станов. кварт.		м. п.	ж. п.	
4079	Морозова, домъ.	при р. Ижорѣ.	15	6	2	12	2	Фабрика писчебумажная.
4080	Набузи, д. удѣл.	при р. Ижорѣ.	14	9	12	43	39	
4081	Ермоласвой, домъ.	при р. Ижорѣ.	14	9	1	4	2	
4082	Нотбека, домъ вл.	при р. Ижорѣ.	14 ¹ / ₂	9 ¹ / ₂	3	120	48	Фабрика писчебумажная.
4083	Черная рѣчка, д. вл.	при рч. Черной.	16	10	29	79	110	
4084	Власова, мыза вл.	при рч. Черной.	16	10	1	2	—	
4085	Лисино, мыза вл.	при рч. Винокурѣ.	25	20	4	27	12	Церковь православная. Заводъ винокуренный.
4086	Настора, дома.	при колодцахъ.	26	21	2	3	4	Лютеранская кирка.
4087	Кайболово, д. вл.	при колодцахъ.	27	22	13	44	43	
4088	Халыково, д. вл.	при колодцахъ.	27	22	6	14	11	
4089	Купьгелово, д. вл.	при колодцахъ.	28	23	14	56	73	
4090	Кириолово, д. вл.	при колодцахъ.	29	24	4	11	13	
4091	Шумба, д. вл.	при колодцахъ.	29	24	11	27	29	
4092	Рамболово, д. вл.	при колодцахъ.	29 ¹ / ₂	24 ¹ / ₂	16	43	47	
4093	Лисино, мыза вл.	при колодцахъ.	30	25	2	3	2	
По шоссеиной дорогѣ изъ г. Павловска въ Ямъ-Ижору.								
4094	Этюкъ, кол. нѣм.	при колодцахъ.	6	6	4	13	18	
4095	Мыловаренный, зав. вл.	при колодцахъ.	7	5	1	1	—	
4096	Войскорово, д. каз.	при р. Ижорѣ.	13	3	19	55	65	Лютеранская кирка.
4097	Коттелово, д. каз.	при р. Ижорѣ.	12	2	14	34	45	
По правую сторону этой дороги.								
4098	Мозолово, д. удѣл.	при р. Ижорѣ.	12	2	10	40	41	
4099	Тоскобичино (Кю-стено), д. каз.	при р. Ижорѣ.	13	3	19	59	66	
4100	Петровщина (Тол-мосяты), д. каз.	при р. Ижорѣ.	13	3	19	49	58	
4101	Симакино (Хин-цово), д. удѣл.	при р. Ижорѣ.	13	3	3	16	24	
4102	Кункина, дача.	при р. Ижорѣ.	13	3	1	1	—	
4103	Небе, дача.	при р. Ижорѣ.	13	3	1	63	17	
4104	Самсоновка, д. каз.	при р. Ижорѣ.	13	3	31	98	99	Фабрика писчебумажная.

№	НАЗВАНИЕ НАСЕЛЕННЫХ МѢСТЪ.	ПОЛОЖЕНІЕ.	РАЗСТОЯНІЕ ВЪ ВЕРСТАХЪ.		ЧИСЛО ДВОРОВЪ.	ЧИСЛО ЖИТЕЛЕЙ.		Церкви и молитвенныя зданія; учебныя и благотворительныя заведенія; почтовыя станція; ярмарки, базары, пристани; фабрики и заводы и т. п.
			Отъ уѣзди. города.	Отъ станов. кварт.		м. п.	ж. ц.	
	По проселочнымъ дорогамъ, съ Лисинскаго учебнаго лѣсничества, къ Новгородской границѣ.							
4105	Лыткина, дача.	при рч. Лустовкѣ.	39	34	2	8	6	
4106	Машино, д. вл.	при рч. Лустовкѣ.	43	38	4	18	23	
4107	Машино, мыза вл.	при рч. Лустовкѣ.	43	38	1	2	4	
4108	Глинка, д. вл.	при рч. Лустовкѣ.	46	40	20	35	39	Каменское волостное правленіе.
4109	Глинка, мыза вл.	при рч. Лустовкѣ.	46	40	1	10	6	
4110	Лѣсной караульный домъ, вл.	при рч. Лустовкѣ.	46	40	1	2	1	
4111	Турово, д. вл.	при р. Тоснѣ.	46	40	17	56	49	
4112	Барщевой, мыза вл.	при р. Тоснѣ.	46	40	1	8	7	
4113	Лустовка, д. вл.	при р. Тоснѣ.	48	42	5	11	7	
4114	Лѣсная караулка Авате, каз.	при колодцѣ.	54	43	1	1	1	
4115	Гринкино, д. вл.	при р. Тоснѣ.	54	48	28	39	39	Часовня православная.
4116	Иструшкино, д. вл.	при р. Тоснѣ.	57	51	2	10	7	
4117	Васильевская, д. вл.	при р. Тоснѣ.	57	51	15	14	37	
4118	Букково, д. вл.	при р. Тоснѣ.	58	52	3	7	9	
4119	Каменка, д. вл.	при рч. Костенкѣ.	59	5	5	19	17	
4120	Каменка, мыза вл.	при рч. Костенкѣ.	59	53	1	4	1	
4121	Матрешкино (Владимировка), д. вл.	при рч. Костенкѣ.	60	54	5	15	16	
4122	Верховье, д. вл.	при р. Тоснѣ.	62	56	6	16	14	
4123	Верховье, мыза вл.	при р. Тоснѣ.	62	56	1	2	1	
4124	Михалева, усад. вл.	при р. Тоснѣ.	62	56	1	3	1	
4125	Куброво, д. вл.	при колодцѣ.	65	59	19	33	48	
4126	Еглино малое, д. вл.	при рч. Еглинкѣ.	65	59	18	40	28	
4127	Еглино большое, д. вл.	при рч. Еглинкѣ.	66	60	20	60	62	
4128	Веретье, д. вл.	при рч. Веретьѣ.	72	64	3	9	7	
4129	Конечки, д. каз.	при колодцѣ.	73	65	9	37	39	
	По лѣснымъ проселкамъ отъ Лисинскаго учебнаго лѣсничества, къ Новгородской границѣ.							
4130	Поселянский домъ № 7 (Сярцѣ), влд. Лисинск. учебн. лѣсн.	при рч. Сярцѣ.	54	40	1	5	5	

№	НАЗВАНІЕ НАСЕ- ЛЕННЫХЪ МѢСТЪ.	ПОЛОЖЕНІЕ.	РАЗСТОЯНІЕ ВЪ ВЕРСТАХЪ.		ЧИСЛО ДВОРОВЪ.	ЧИСЛО ЖИТЕЛЕЙ.		Церкви и молитвенныя зда- нія; учебныя и благотвори- тельныя заведенія; почто- выя станціи; ярмарки, ба- зары, пристани; фабрики и заводы и т. п.
			Отъ уѣзди. города.	Отъ станов. кварт.		м. п.	ж. п.	
4131	Офицерскій домъ Кастенка, влд. Ли- синск. учебн. лѣси.	при рч. Кастенкѣ.	54	49	1	4	—	
4132	Поселянскій Гум- оловскій домъ № 8, влд. Лисинск. учебн. лѣси.	при рч. Гумоловкѣ.	57	52	1	8	8	
2-й СТАНЬ.								
По Красносельскому шоссе, отъ г. Гат- чины.								
4133	Вайялово (Вацло- во), д. удѣл.	при рч. Ижорѣ.	28	53	8	21	21	
4134	Новля Домники (Ни- колаевская), слоб. удѣл.	при колодцѣ.	28	33	4	6	7	
По правую сторону этого шоссе.								
4135	Юганцеру (Гатчин- ская мельница), д. вл.	при рч. Ижорѣ.	27	32	1	12	17	
4136	Гатчинская мель- ница, д. удѣл.	при рч. Ижорѣ.	28	33	3	10	12	
4137	Каязи, д. удѣл.	при колодцѣ.	28 ^{1/2}	33 ^{1/2}	5	13	14	
4138	Турдія (Капарево), д. удѣл.	при рч. Ижорѣ.	29	34	10	13	20	
4139	Элерса, ферма вл.	при колодцѣ.	26	31	2	7	6	
По лѣвую сторону того же шоссе.								
4140	Вайяловскій, зав. вл.	при колодцѣ.	25	31	1	—	—	Заводъ кирпичный.
По лѣвую сторону Цар- косельскаго шоссе.								
4141	Боброва, доми.	при колодцѣ.	21	30	1	3	1	
По Кипенскому тракту.								
4142	Резино большое, д. удѣл.	при рч. Ижорѣ.	26 ^{1/2}	32 ^{1/2}	32	94	106	
4143	Резино малое, д. удѣл.	при рч. Ижорѣ.	26	32	15	43	54	

№	НАЗВАНІЕ НАСЕ- ЛЕННЫХЪ МЪСТЪ.	ПОЛОЖЕНІЕ.	РАЗСТОЯНІЕ ВЪ ВЕРСТАХЪ.		ЧИСЛО ДВОРОВЪ.	ЧИСЛО ЖИТЕЛЕЙ.		Церкви и молитвенныя зда- нія; учебныя и благотвори- тельныя заведенія; почто- выя станціи; ярмарки, ба- зары, пристани; фабрики и заводы и т. п.
			Отъ уѣздн. города.	Отъ станов. кварт.		м. п.	ж. п.	
	По правую сторону этого тракта.							
4144	Сокколово, д. удѣл.	при рч. Гатчинкѣ.	25	31	17	28	39	
4145	Сализи, д. удѣл.	при колодцѣ.	28 ^{1/2}	33 ^{1/2}	27	69	91	
4146	Лядино, д. удѣл.	при рч. Гатчинкѣ.	25	31	3	25	39	
4147	Мукомольная мель- ница, удѣл.	при рч. Ижорѣ.	29	34	1	—	3	
4148	Акколово, д. удѣл.	при колодцѣ.	38	43	7	23	30	
4149	Педлино, д. удѣл.	при колодцѣ.	31	36	12	39	57	
4150	Мотчино, д. удѣл.	при колодцѣ.	38	43	9	28	34	
4151	Мутолово, д. удѣл.	при колодцѣ.	39	44	21	55	69	
4152	Корниково, д. удѣл.	при рч. Парицкой.	28	33	22	92	94	
	По Ковенскому тракту.							
4153	Гатчинскій застав- ный шосейный домъ, вѣд. Путей Сообщ.	при колодцѣ.	27	23	1	12	7	
4154	Колпино большое (Колпано), д. удѣл.	при колодцѣ.	27	24	40	140	122	
4155	Вакколово, д. удѣл.	при колодцѣ.	30	23	7	20	18	
4156	Лядино, д. удѣл.	при колодцѣ.	31 ^{1/2}	22 ^{1/2}	12	49	46	
4157	Сиворницкій (Рѣдко- кузьминскій, Чи- черинскій), пит. домъ.	при колодцѣ.	32	17	1	1	4	
4158	Никольское (Сиво- рицы), с. вл.	при рч. Сиворкѣ.	35	16	120	188	324	Церковь православная. Волост- ное правленіе. Почтовая станція.
4159	Сиворицы, мыза вл.	при рч. Сиворкѣ.	36	15	1	70	58	
4160	Красная Горка, да- ча.	при колодцѣ.	37	14	1	2	3	
4161	Маршнскій стек- ляный заводъ, вл.	при рч. Сиворкѣ.	38	13	1	1	2	Заводъ стеклянный.
4162	Домъ лѣсной стра- жи, вѣд. удѣл.	при колодцѣ.	39	12	1	3	3	
4163	Подгорье (Ручьи), д. удѣл.	при руч. безымян- номъ.	35	13 ^{1/2}	3	14	12	
4164	Колено, д. удѣл.	при рч. Суйдѣ.	41	10	5	15	16	
4165	Поддубье, д. вл.	при колодцѣ.	43	8	7	18	19	
4166	Выра, д. удѣл.	при р. Оредежи.	48	3	48	115	151	Почтовая станція.
4167	Мостовые дворы, вл.	при р. Оредежи.	48	3	3	8	9	
4168	Рождествено, с. вл.	при р. Оредежи.	51	станов. кварт.	116	412	419	Церковь православная. Волост- ное правленіе.
4169	Рождественская, мы- за вл.	при р. Оредежи.	51	—	1	2	2	

№	НАЗВАНІЕ НАСЕЛЕННЫХЪ МѢСТЪ.	ПОЛОЖЕНІЕ.	РАЗСТОЯНІЕ ВЪ ВЕРСТАХЪ.		ЧИСЛО ДВОРОВЪ.	ЧИСЛО ЖИТЕЛЕЙ.		Церкви и молитвенныя зданія; учебныя и благотворительныя заведенія; почтовые станціи; ярмарки, базары, пристани; фабрики и заводы и т. п.
			Отъ уѣздн. города.	Отъ станов. кварт.		м. п.	ж. п.	
4170	Нарушино, д. вл.	при колодцѣ.	36	5	9	20	30	
4171	Постоялые дворы, вл.	при колодцѣ.	36	5	3	5	8	
4172	Кузнецово, д. вл.	при рч. Дивенкѣ.	59	7 $\frac{1}{2}$	20	53	56	
4173	Сиверса, дача.	при колодцѣ.	60	8 $\frac{1}{2}$	1	5	3	
4174	Исаевыхъ, дома.	при колодцѣ.	61	9 $\frac{1}{2}$	2	5	6	
4175	Андреевка, д. вл.	при колодцѣ.	63	12 $\frac{1}{2}$	5	25	17	
4176	Курганскіе постоянные дворы, вл.	при колодцѣ.	63	12 $\frac{1}{2}$	7	13	20	
4177	Васильчикова, дома.	при колодцахъ.	63 $\frac{1}{2}$	13	2	1	2	
4178	Мондакена, дача.	при колодцѣ.	64	13 $\frac{1}{2}$	1	4	4	
4179	Покровка, д. вл.	при колодцѣ.	66	15 $\frac{1}{2}$	15	42	56	
4180	Яцера, д. вл.	при рч. Яцербѣ.	68	17	34	85	99	Почтовая станція.
	По правую сторону этого тракта.							
4181	Парицы, д. удѣл.	при рч. Парицкой.	28	23	72	180	225	
4182	Тягано, д. удѣл.	при колодцѣ.	36	14 $\frac{1}{2}$	37	97	117	
4183	Корнисало, д. удѣл.	при колодцѣ.	36	16	12	44	51	
4184	Хинколово, д. удѣл.	при колодцѣ.	37	17	10	37	42	
4185	Ротково (Ротколово, Павлушкино), д. удѣл.	при колодцѣ.	35	13 $\frac{1}{2}$	12	40	40	
4186	Фомина, дача.	при колодцѣ.	42	12	1	1	—	
4187	Морина, дача.	при колодцѣ.	44	15	1	5	3	
4188	Лебекина, дача.	при колодцѣ.	44	15	1	2	2	
4189	Тиховицы, д. удѣл.	при колодцѣ.	42	11 $\frac{1}{2}$	34	117	141	
4190	Поддубье новое, д. вл.	при колодцѣ.	45	7	16	52	59	
4191	Замостье, д. вл.	при р. Выркѣ.	49 $\frac{1}{2}$	4 $\frac{1}{2}$	19	69	73	
4192	Рождественскій, зав. вл.	при р. Оредежи.	51	1	1	12	1	Заводъ лѣсопильный.
4193	Рождественская, фабрика вл.	при р. Оредежи.	51	1	1	3	1	Спичечная фабрика
4194	Выра, мыза вл.	при р. Оредежи.	51	$\frac{1}{2}$	1	2	2	
4195	Батова, мыза вл.	при р. Оредежи.	53	2	1	13	16	
4196	Батово, д. вл.	при р. Оредежи.	54	2	15	47	42	
4197	Дамнице, д. вл.	при р. Оредежи.	54	3	69	226	290	
4198	Дамницевскій, зав. вл.	при р. Оредежи.	57	6	1	31	28	Заводъ мѣдираскочный и шапочноый.
4199	Ляды, д. вл.	при колодцѣ.	59	8	37	8	98	
4200	Лядская, пустошь вл.	при колодцѣ.	65	14	1	1	—	
4201	Ново-Александровскій, зав. вл.	при колодцѣ.	68	16	1	25	32	Заводъ стеклянный.

№	НАЗВАНІЕ НАСЕЛЕННЫХЪ МѢСТЪ.	ПОЛОЖЕНІЕ.	РАЗСТОЯНІЕ ВЪ ВЕРСТАХЪ.		ЧИСЛО ДВОРОВЪ.	ЧИСЛО ЖИТЕЛЕЙ.		Церкви и молитвенныя зданія; учебныя и благотворительныя заведенія; почтовые станціи; ярмарки, базары, пристани; фабрики и заводы и т. п.
			Отъ уѣздн. города.	Отъ стан. кварт.		м. п.	ж. п.	
	По лѣвую сторону того же тракта.							
4202	Салужи (Залузи), д. удѣл.	при колодцахъ.	31	20	6	29	32	
4203	Вонша, д. удѣл.	при колодцахъ.	33	18 ¹ / ₂	36	115	149	
4204	Кузнецово (Новое), д. вл.	при колодцахъ.	34	21	16	34	58	
4205	Погостъ, д. вл.	при колодцахъ.	36	20	18	36	41	
4206	Мельково, д. вл.	при колодцахъ.	39	15	27	58	89	
4207	Межно, д. вл.	при колодцахъ и ручьѣ.	45	5	80	227	234	
4208	Рыбницы, д. вл.	при колодцахъ и ручьѣ.	47	2 ¹ / ₂	29	69	98	
4209	Ищера (Михайловская), усад. вл.	при колодцахъ.	70	29	1	34	22	
4210	Новогеоргиевскій, зав. вл.	при колодцахъ.	71	20	1	40	22	Заводъ стекольный.
4211	Лыщинскаго, домъ вл.	при колодцахъ.	71	20	1	1	1	
	По старому Бѣлорусскому тракту.							
4212	Колпино малое, д. удѣл.	при колодцахъ.	26 ¹ / ₂	24 ¹ / ₂	33	92	124	Церковь евангелическо-лютеранская
4213	Колпинскій сельскій лазаретъ, влд. Воспитат. дома.	при колодцахъ.	26	24	1	2	26	
4214	Черницы, д. удѣл.	при колодцахъ.	33	18	26	57	99	
4215	Поддубье старое, д. вл.	при колодцахъ.	26 ¹ / ₂	24 ¹ / ₂	33	82	106	
	По лѣвую сторону этого тракта.							
4216	Кривое Колѣно, д. удѣл.	при колодцахъ.	41	18 ¹ / ₂	11	35	48	
	По С. Петербурго-Варшавской желѣзной дорогѣ.							
4217	Суйда (Сюйденская), станція.	при колодцахъ.	31	15	1	95	74	Станція желѣзной дороги.
4218	Сиверская, станція желѣзной дор.	при колодцахъ.	43	7	1	80	53	Станція желѣзной дороги.
4219	Дивенка, станція желѣзной дор.	при колодцахъ.	59	15	1	141	51	Станція желѣзной дороги. На этомъ протяженіи дороги находятся 49 сторожевыхъ будокъ и 7 казармъ для рабочихъ.

№	НАЗВАНІЕ ПАСЕЛЕННЫХЪ МѢСТЪ.	ПОЛОЖЕНІЕ.	РАЗСТОЯНІЕ ВЪ ВЕРСТАХЪ.		ЧИСЛО ДВОРОВЪ.	ЧИСЛО ЖИТЕЛЕЙ.		Церкви и молитвенныя зданія; учебныя и благотворительныя заведенія; почтовыя станціи; ярмарки, базары, пристани; фабрики и заводы и т. п.
			Отъ уѣздн. города.	Отъ станов. кварт.		м. п.	ж. п.	
	По правую сторону этой дороги.							
4220	Гатчино малое, д. удѣл.	при колодцѣ.	24	28 ¹ / ₂	9	30	46	
4221	Химози, д. удѣл.	при колодцѣ.	26	30	22	83	81	
4222	Большое, д. вл.	при колодцѣ.	47	5	80	203	250	
4223	Дивенка малая, д. вл.	при рч. Дивенкѣ.	62	10	8	40	30	
4224	Лѣсная караулка.	при колодцѣ.	63	11	1	1	2	
4225	Фридерикса, домъ вл.	при колодцѣ.	63	11	1	4	10	
4226	Дивенка большая, д. вл.	при колодцѣ.	62 ¹ / ₂	11 ¹ / ₂	29	87	103	
4227	Тозырено (Тосерево), д. вл.	при колодцѣ.	59	8	23	49	61	
4228	Всволожской, домъ	при колодцѣ.	66	19	1	2	2	
	По лѣвую сторону этой дороги.							
4229	Загвоздка малая, д. удѣл.	при колодцѣ.	25	29	18	58	83	
4230	Загвоздка большая, д. удѣл.	при колодцѣ.	25 ¹ / ₂	29 ¹ / ₂	24	61	78	
4231	Пижня (Пижня), д. вл.	при рч. Пиженкѣ.	29	28	36	121	135	
4232	Лѣсная караулка, вл.	при колодцѣ.	30	30	1	1	—	
4233	Суйда, мыза вл.	при колодцѣ.	30	29	1	5	6	
4234	Воскресенское (Суйда), с. вл.	при колодцѣ.	32	23	90	192	271	Церковь православная.
4235	Мельница, д. вл.	при р. Суйденкѣ.	34	24	6	21	36	
4236	Мой пріютъ, мыза вл.	при колодцѣ.	32	23	1	2	4	
4237	Покровка (Клопницы), д. вл.	при колодцѣ.	38	16	18	43	52	
4238	Суйденская мельница, д. вл.	при р. Суйдѣ.	34	24	1	3	3	
4239	Кобринно, д. вл.	при колодцѣ.	38	15	22	55	57	Церковь евангелическо-лютеранская.
4240	Кобринскаго пастора, домъ.	при колодцѣ.	39	14	1	2	1	
4241	Руново (Шыная), д. вл.	при колодцѣ.	39	14	9	20	31	
4242	Кобринно, мыза вл.	при колодцѣ.	39	15	1	4	3	
4243	Сиверско старое (Сиверская старая), д. вл.	при колодцѣ и ручьѣ.	42	8	52	166	204	

№	НАЗВАНІЕ НАСЕ- ЛЕННЫХЪ МЪСТЪ.	ПОЛОЖЕНІЕ.	РАЗСТОЯНІЕ ВЪ ВЕРСТАХЪ.		ЧИСЛО ДВОРОВЪ.	ЧИСЛО ЖИТЕЛЕЙ.		Церкви и молитвенныя зда- нія; учебныя и благотвори- тельныя заведенія; почто- выя станціи; ярмарки, ба- зары, пристани; фабрики и заводы и т. п.
			Отъ уѣздн. города.	Отъ станов. кварт.		м. п.	ж. п.	
4244	Сиверская (Марі- снгофъ), мыза вл.	при р. Оредежи.	50	8	1	20	10	Заводъ лѣсопильный.
4245	Маріусы (Марту- сы), мыза вл.	при колодцѣ.	47	13	1	1	1	
4246	Сиверско новое (Ново-Сиверская), д. вл.	при колодцѣ и рч. Мондовкѣ.	50	12	99	207	251	
4247	Бѣлогорка, мыза вл.	при колодцѣ.	53	12	1	6	9	
4248	Бѣлогорскій, заводъ вл.	при р. Оредежи.	55	12	1	4	1	Заводъ лѣсопильный.
4249	Нижерка, д. вл.	при колодцѣ.	50	8	31	54	84	
4250	Лязено, д. вл.	при рч. Мондовкѣ.	51	7	11	32	48	Возостное правасіе.
4251	Кургино, д. вл.	при рч. Мондовкѣ.	52	8	12	47	64	
4252	Петровскій, заводъ вл.	при р. Орлинкѣ.	58	15	1	1	1	Заводъ лѣсопильный.
4253	Дегтярный, заводъ вл.	при р. Орлинкѣ.	59	16	1	1	1	Заводъ дегтярный.
4254	Протасовка, д. вл.	при рч. Мондовкѣ.	55	13	7	15	22	
4255	Брасницы, дача.	при рч. Мондовкѣ.	53	9	1	2	3	
4256	Лампово, д. вл.	при рч. Ламповкѣ.	52	7	72	181	242	
4257	Дружноселье, мыза вл.	при колодцѣ.	54	7	1	19	29	Церковь православная. Рим- ско-католическій костель Богадѣльня.
4258	Дружная Горка, д. вл.	при колодцѣ.	59	10	1	66	39	Заводъ стекольный.
4259	Орлино (Спасское), с. вл.	при оз. Орлинскомъ.	52	10	44	116	162	Церковь православная 1.
4260	Орлино, мыза вл.	при оз. Орлин- скомъ.	52	10	1	8	9	
4261	Еленково (Сима- ново), д. вл.	при оз. Орлин- скомъ.	56	12	14	39	48	
4262	Заозерье, д. вл.	при оз. Орлинскомъ.	55	11	30	76	109	
4263	Островъ, д. вл.	при оз. Орлинскомъ.	52	7	40	115	138	
4264	Орлинская, мельн. вл.	при рч. Дивенкѣ.	56	12	1	3	1	
4265	Зайцево, д. вл.	при колодцѣ.	52	7	18	49	56	
По Кауштинскому шос- се, соединяющему Вар- шавскій трактъ съ Мо- сковскимъ.								
4266	Куровицы, д. вл.	при колодцѣ.	45	10	69	201	250	Часовня православная.
4267	Вырицы, д. вл.	при р. Оредежи.	50	20	21	45	79	
4268	Вырицкій, заводъ вл.	при р. Оредежи.	50	20	1	6	3	Заводъ лѣсопильный.
4269	Мина, д. вл.	при р. Оредежи.	43	27	14	38	48	

№	НАЗВАНІЕ НАСЕ- ЛЕННЫХЪ МѢСТЪ.	ПОЛОЖЕНІЕ.	РАЗСТОЯНІЕ ВЪ ВЕРСТАХЪ.		ЧИСЛО ДВОРОВЪ.	ЧИСЛО ЖИТЕЛЕЙ.		Церкви и молитвенныя зда- нія; учебныя и благотвори- тельныя заведенія; почто- выя станціи; ярмарки, ба- зары, пристани; фабрики и заводы и т. п.
			Отъ уѣзди. города.	Отъ станов. кварт.		м. п.	ж. п.	
4270	Горки, д. вл.	при р. Оредежи.	40	29	16	55	56	
4271	Каушта, д. удъл.	при колодцѣ.	37	36	15	59	70	
4272	Лѣсная караулка, удъл.	при колодцѣ.	38	37	1	1	—	
Къ сѣверу отъ Кауш- тинскаго шоссе.								
4273	Новопетровское, д. вл.	при р. Оредежи.	43	26	10	46	30	
4274	Ковшовка малая, д. вл.	при колодцѣ.	46	36	2	6	4	
4275	Мыза, д. удъл.	при рч. Суйдѣ.	34	33	18	51	56	
4276	Шустошка, д. удъл.	при колодцѣ.	32	33	13	45	31	
4277	Лѣсная караулка, удъл.	при рч. Суйдѣ.	33	34	1	1	—	
4278	Валасинки, д. удъл.	при рч. Суйдѣ.	34	33	28	90	99	
4279	Ковшово, д. удъл.	при рч. Суйдѣ.	37	35	34	82	112	
4280	Заборье, д. удъл.	при рч. Суйдѣ.	35	35	19	72	94	
4281	Виркино, д. удъл.	при рч. Суйдѣ.	39	39 ¹ / ₂	27	61	90	
4282	Красницы, д. удъл.	при рч. Суйдѣ.	42	32	9	37	44	
Къ югу отъ Кауш- тинскаго шоссе.								
4283	Устье, мыза вл.	при р. Оредежи.	47	32	1	7	9	
4284	Устьинскій, зав. вл.	при р. Оредежи.	47	32	1	4	—	Заводъ лѣсопильный.
4285	Введенское, с. вл.	при р. Оредежи.	47	32	27	79	99	Церковь православная.
4286	Борисово, д. вл.	при р. Оредежи.	53	38	7	14	20	
4287	Борисово, д. вл.	при р. Оредежи.	53	38	9	24	30	
По проселочной доро- гѣ отъ с. Рождествена къ казенной Изварской лѣсной дачѣ.								
4288	Грязна, д. вл.	при р. Оредежи.	52 ¹ / ₂	2	27	72	80	
4289	Зарѣчье, д. вл.	при р. Оредежи.	59	12	64	182	182	
4290	Раглицы, д. вл.	при колодцѣ.	55	19	22	55	52	
4291	Калитино (Колес- тино), мыза вл.	при колодцѣ.	52	20	1	12	5	
4292	Калитино, д. вл.	при колодцѣ.	52	20	52	145	154	Волостное правленіе.
4293	Раглицы старыя, д. вл.	при прудѣ и колод- цѣ.	56	21	4	8	9	
4294	Раглицы новыя, д. вл.	при прудѣ и колод- цѣ.	56	21	5	18	18	

№	НАЗВАНІЕ НАСЕ- ЛЕННЫХЪ МѢСТЪ.	ПОЛОЖЕНІЕ.	РАЗСТОЯНІЕ ВЪ ВЕРСТАХЪ.		ЧИСЛО ДВОРОВЪ.	ЧИСЛО ЖИТЕЛЕЙ.		Церкви и молитвенныя зда- нія; учебныя и благотвори- тельныя заведенія; почто- выя станціи; ярмарки, ба- зары, пристани; фабрики и заводы и т. п.	
			Отъ уѣздн. города.	Отъ станов. кварт.		м. п.	ж. п.		
4295	Ишара, мыза вл.	при рч. Изваркѣ.	63	32	1	10	9	Заводъ вѣпокурный.	
4296	Заполье, д. вл.	при рч. Изваркѣ.	65	30	42	107	112		
4297	Кубаницкій сель- скій лазаретъ, влд. Воспит. дома.	при колодцѣ.	64	33	1	13	30		
4298	Домъ лѣсничаго казенной Извар- ской дачи.	при колодцѣ.	64	33	1	4	3		
4299	Изварскій лѣсной дворъ.	при колодцѣ.	66	35	1	2	1		
По правую сторону этой дороги.									
4300	Грязенскій, зав. вл.	при р. Оредежн.	52 ¹ / ₂	2	1	2	2		Заводъ лѣсопильный.
4301	Новозарицы, мыза вл.	при колодцѣ.	50	14	1	4	2		
4302	Новое Зарѣчье, д. вл.	при колодцѣ.	50	14	5	14	14		
4303	Бурковны, мыза вл.	при колодцѣ.	50	20	2	6	6		
4304	Игольева, дача.	при колодцѣ.	51	15	1	2	1		
4305	Бурковны, д. вл.	при колодцѣ.	50	20	12	25	30		
4306	Пятогорскій сель- скій лазаретъ, влд. Воспитат. дома.	при колодцѣ.	50	20	1	1	—		
4307	Пятая гора, д. вл.	при колодцѣ и пру- дѣ.	45	17	9	20	30		
4308	Пятогорская, мыза вл.	при колодцѣ и пру- дѣ.	45	17	4	16	7		
4309	Холоповны, д. вл.	при колодцѣ и пру- дѣ.	49	20	12	26	26		
4310	Озера, д. вл.	при колодцѣ.	46	19	39	108	107		
4311	Донецъ, д. вл.	при колодцѣ.	45	16	13	36	43		
4312	Село, д. вл.	при колодцѣ.	45	16	17	34	43		
4313	Овертицы, д. вл.	при колодцѣ.	66	31	42	102	111		
4314	Грызово, пог.	при колодцѣ.	62	31	1	11	10	Церковь православная.	
По лѣвую сторону этого тракта.									
4315	Зарѣцкая, мельни- ца.	при р. Оредежи.	58	11	1	4	1		
4316	Пятогорская, мель- ница.	при р. Оредежи.	58	11	1	1	1		
4317	Глумицы, д. вл.	при колодцѣ.	55	14	29	72	81		
4318	Пятогорская лѣс- ная караулка, вл.	при колодцѣ.	57	16	1	1	—		

№	НАЗВАНІЕ НАСЕЛЕННЫХЪ МѢСТЪ.	ПОЛОЖЕНІЕ.	РАЗСТОЯНІЕ ВЪ ВЕРСТАХЪ.		ЧИСЛО ДВОРОВЪ.	ЧИСЛО ЖИТЕЛЕЙ.		Церкви и молитвенныя зданія; учебныя и благотворительныя заведенія; почтовыя станціи; ярмарки, базары, пристани; фабрики и заводы и т. п.
			Отъ уѣзди. города.	Отъ станов. кварт.		м. п.	ж. п.	
4319	Леможа (Лиможи), д. вл.	при колодцѣ.	65	30	28	99	97	
4320	Черная, д. вл.	при р. Леможѣ.	67	37	75	206	260	
4321	Таракановка, пустошь вл.	при колодцѣ.	67	37	1	6	3	
4322	Марице, ферма вл.	при рч. Таракановкѣ.	67	37	1	1	3	
4323	Марицовка, дача.	при рч. Таракановкѣ.	67	37	1	2	1	
4324	Изварская, мельн. каз.	при р. Леможи.	68	38	1	1	1	
4325	Чериовскій лѣсной дворъ, каз.	при колодцѣ.	69	39	1	2	3	
4326	Ухорскій лѣсной дворъ, каз.	при колодцѣ.	73	42	1	3	3	
4327	Сосницы, д. вл.	при р. Леможи.	72	42	83	198	195	
4328	Сосницы, мыза вл.	при р. Леможи.	72	42	1	1	2	
4329	Березовскій лѣсной дворъ, каз.	при колодцѣ.	74	44	1	2	3	
4330	Тарасино, пуст. вл.	при р. Леможи.	76	46	1	1	—	
	По проселочной дорогѣ изъ селенія Ящеры (на границѣ Лужскаго уѣзда, на Варш. тр.), къ границѣ Ябургскаго уѣзда.							
4331	Кемско, д. вл.	при колодцѣ.	72 ^{1/2}	21 ^{1/2}	12	35	32	
4332	Липово, зав. вл.	при руч. Глуховомъ.	74	23	1	132	100	Заводъ стекольный
4333	Верестъ, д. вл.	при р. Гусинкѣ.	82	36	28	82	96	
4334	Верестскій лѣсной дворъ, каз.	при р. Гусинкѣ.	81	37	1	3	2	
4335	Сосново, д. вл.	при рч. Сосновкѣ.	90	42	15	40	49	
4336	Гусинка, д. каз.	при рч. Гусинкѣ.	91	39	15	51	51	
4337	Краснопольскій лѣсной дворъ, каз.	при колодцѣ.	92	40	1	2	1	
4338	Селище, д. каз.	при рч. Селнскѣ.	67	27	13	35	60	
4339	Лѣсной дворъ, каз.	при колодцѣ.	67	27	1	1	1	
4340	Рѣполка, д. каз.	при рч. Рѣполкѣ.	62	22	25	61	70	
4341	Раково, д. каз.	при колодцѣ.	80	32	11	25	20	
4342	Лѣсной дворъ, каз.	при колодцѣ.	78	38	1	3	3	
4343	Лѣсной дворъ, каз.	при колодцѣ.	81	41	1	2	1	
4344	Лѣсной дворъ, каз.	при колодцѣ.	84	44	1	3	2	

№	НАЗВАНІЕ НАСЕЛЕННЫХЪ МѢСТЪ.	ПОЛОЖЕНІЕ.	РАЗСТОЯНІЕ ВЪ ВЕРСТАХЪ.		ЧИСЛО ДВОРОВЪ.	ЧИСЛО ЖИТЕЛЕЙ.		Церкви и молитвенныя зданія; учебныя и благотворительныя заведенія; почтовые станціи; ярмарки, базары, пристани; фабрики и заводы и т. п.
			Отъ уездн. города.	Отъ станов. кварт.		м. п.	ж. п.	
3-й станъ.								
По шоссе отъ С. Петербурга въ г. Нарву.								
4343	Константиновская, д. удѣл.	при рч. Лиговкѣ.	26	6	47	113	120	
4346	Красное Село, удѣл. вѣд. (состоятъ изъ трехъ слободъ: Навловской, Братошинской и Коломенской; въ первой—181 дв., 573 м., 625 ж., во второй—77 дв., 307 м., 796 ж. и въ третьей—106 дв., 442 м. и 526 ж.).	при рч. Лиговкѣ.	20	3	364	1322	1547	Церковь православная 1 и часовень 2. Удѣльная контора. Сельскій приказъ. Приходское училище для крестьянскихъ дѣтей. Госпитали: военный и удѣльный. Театръ. Вокзалъ Петергофской желѣзной дороги. Почтовая станція. Лагерныя строенія Штаба Отдѣльнаго Гвардейскаго корпуса. При Красномъ Селѣ, въ лѣтнее время бываетъ лагерь Гвардейскаго корпуса.
4347	Лагола (Лембине), д. удѣл.	при колодецѣ.	24	5½	1	4	3	
На шоссе изъ лагеря Отдѣльнаго Гвардейскаго Корпуса въ Красное Село.								
4348	Бывшая Фабрикантская слобода, удѣл. вѣд.	при безымянномъ озерѣ.	20	станов. кварт.	19	29	15	
По шоссе отъ С. Петербурга въ г. Гатчино.								
4349	Камепка, д. удѣл.	при прудахъ.	10	21	26	137	133	
4350	Казарня военнорабочей № 3, вѣд. Пут. Сообиц.	при прудахъ.	10	21	1	2	3	
4351	Подгорное Пулково (Разувай, Колобовка, Завернийка), д. удѣл.	при прудахъ.	7	19	75	308	324	Почтовая станція.
4352	Главная Николаевская обсерваторія, Мин. Нар. Просв.	на Пулковской возвышенности.	7	19	3	15	18	Астрономическая обсерваторія.
4353	Коколово (Коккулева, Юркина), д. удѣл.	при колодецѣ.	6	15	9	61	35	
4354	Кресты, пост. дв. вл.	при колодецѣ.	7	12	4	14	10	
4355	Кургулова Шардоне, пост. дв. вл.	на Тапцкой водопроводной канавѣ.	7	13	1	4	4	

№	НАЗВАНІЕ НАСЕЛЕННЫХЪ МѢСТЪ.	ПОЛОЖЕНІЕ.	РАЗСТОЯНІЕ ВЪ ВЕРСТАХЪ.		ЧИСЛО ДВОРОВЪ.	ЧИСЛО ЖИТЕЛЕЙ.		Церкви и молитвенныя зданія; учебныя и благотворительныя заведенія; почтовые станціи; ярмарки, базары, пристани; фабрики и заводы и т. п.
			Отъ уѣздн. города.	Отъ станов. кварт.		м. п.	ж. п.	
	По шоссе отъ Краснаго Села въ г. Царское Село.							
4356	Воксалъ Красносельской станціи Петергофской желѣзной дороги.	при рч. Лиговкѣ.	20	2	1	10	6	
4357	Красносельская, фабрика вл.	при рч. Лиговкѣ.	20	2	1	22	26	Фабрика писчебумажная.
4358	Николаевская, д. удѣл.	при рч. Черной.	16	4	55	145	171	
4359	Новая (Ускюля), д. удѣл.	при рч. Черной.	17	5	4	29	30	
4360	Образцовая № 23, усадьба вл.	при рч. Кабакѣ.	12	8	1	2	2	
4361	Виттоловскій, приказъ удѣл. вѣд.	при рч. Кабакѣ.	12	8	1	1	—	
4362	Большое Карлино, д. удѣл.	при колодецѣ.	11	9	14	41	39	
4363	Соболева, д. удѣл.	при рч. Кузьминкѣ.	6	14	23	285	155	
4364	Баболово, д. удѣл.	при прудахъ.	5	15	18	113	115	
4365	Красная Слобода (Аракчеева), д. удѣл.	при прудѣ.	3	17	18	71	110	
	По шоссе отъ г. Царскаго Села въ г. Гатчино.							
4366	Перееленно (Серцово) д. удѣл.	при прудѣ.	6	22	17	71	90	
4367	Новое Катлино, д. удѣл.	при прудѣ.	9	27	8	103	101	
	По шоссе отъ станціи подгороднаго Пулкова въ г. Царское Село.							
4368	Большое Пулково, слоб. удѣл.	при рч. Пулковѣ.	6	17	175	821	940	Церковь православная и часовня. Училище приходское.
4369	Казарма № 2 роты, вѣд. Пут. Сообщ.	при колодецѣ.	5	18	1	5	6	
4370	Большое Кузьмино, слобод. удѣл.	при рч. Кузьминкѣ.	4	22	205	782	940	Церковь православная и часовень 2. Училище. Сельскій приказъ. Заводъ кирпичный.
	По шоссе отъ Краснаго Села въ мызу Стрѣльну.							
4371	Владиміровка, д. удѣл.	при колодецѣ.	21	6	3	16	12	

№	НАЗВАНІЕ НАСЕЛЕННЫХЪ МѢСТЪ.	ПОЛОЖЕНІЕ.	РАЗСТОЯНІЕ ВЪ ВЕРСТАХЪ.		ЧИСЛО ДВОРОВЪ.	ЧИСЛО ЖИТЕЛЕЙ.		Церкви и молитвенныя зданія; учебныя и благотворительныя заведенія; почтовыя станціи; ярмарки, базары, пристани; фабрики и заводы и т. п.
			Отъ уѣзди. города.	Отъ станов. кварт.		м. п.	ж. п.	
4372	По шоссе отъ Краснаго Села въ г. Гатчино. Постояльній дворъ, вл.	при колодцѣ.	16½	8½	1	2	3	
4373	На упраздненномъ трактѣ отъ Краснаго Села къ станціи Кипени. Михайловская, д. удѣл.	при прудѣ.	25	6	52	138	176	
4374	Мухолово (Оврага), д. удѣл.	при прудѣ.	25	6	15	59	64	
4375	Шелме (Шелмине, Шамшанала), д. Оран. дворц. влд.	при рч. Пудости.	33	13	11	23	37	
4376	На упраздненномъ трактѣ изъ Краснаго Села въ г. Гатчино. Кибирева, дача.	при колодцѣ.	18	6	1	1	1	
4377	Голодуха, д. вл.	при колодцѣ.	18	7½	5	12	11	
4378	По шоссе отъ 8-й версты новаго Царскосельскаго шоссе, по старому до г. Царскаго Села. Кюльма (Шаррило), д. удѣл.	при колодцѣ.	10½	9	18	44	45	
4379	Большое Витолово, д. удѣл.	при прудѣ и колодцѣ.	8	10	49	154	110	
4380	Реккола (Кабози), д. удѣл.	при прудѣ.	7	13	31	104	109	
4381	По шоссе изъ г. Царскаго Села въ г. Петергофъ. Александровка, д. удѣл.	при колодцахъ.	2	16	40	190	197	Станція С. Петербурго-Варшавской желѣзной дороги.
4382	Верхнее Кузьмино (Горки), д. удѣл.	при колодцахъ.	3	17	10	53	69	
4383	Рѣдное Кузьмино, д. удѣл.	при колодцахъ.	4	17	38	177	189	

№	НАЗВАНІЕ НАСЕЛЕННЫХЪ МѢСТЪ.	ПОЛОЖЕНІЕ.	РАЗСТОЯНІЕ ВЪ ВЕРСТАХЪ.		ЧИСЛО ДВОРОВЪ.	ЧИСЛО ЖИТЕЛЕЙ.		Церкви и молитвенныя зданія; учебныя и благотворительныя заведенія; почтовыя станціи; ярмарки, базары, пристани; фабрики и заводы и т. п.
			Отъ уѣзди. города.	Отъ станов. кварт.		м. п.	ж. п.	
4384	По шоссе отъ г. Царскаго Села въ г. Павловскъ. Бѣлозерка (Татьянка), д. удѣл.	при ручьѣ.	2	20	2	10	12	
4385	По Садовой дорогѣ изъ г. Царскаго Села въ г. Павловскъ. Новоселка (Подберезка), д. удѣл.	при водопроводномъ каналѣ.	2½	24	5	39	42	
4386	Гуммолосары, д. удѣл.	при водопроводномъ каналѣ.	2	24	9	115	117	
4387	По шоссе отъ г. Царскаго Села въ т. Петергофъ. Синды, д. удѣл.	при прудѣ.	6	15	12	89	75	
4388	Венерязи, д. удѣл.	при колодецѣ.	6	14	5	11	16	
4389	По шоссе отъ г. Гатчины къ станціи Кипени. Большая Пудость, д. удѣл.	при рч. Пудости.	28	13	27	77	93	
4390	Репузева, д. удѣл.	при рч. Пудости.	28	13	9	22	27	
4391	Известковый, заводъ.	при рч. Пудости.	29	12	1	2	1	Заводъ известковый.
4392	Мукомольная, мельница.	при рч. Пудости.	29	12	1	2	1	
4393	Роцы (Малыя Скворницы), д. Оран. дворц. вѣд.	при колодецѣ.	30	12	9	22	27	
4394	Баргокюме, д. Оран. дворц. вѣд.	при колодецѣ.	31	12	2	8	8	
4395	Медіайза, д. Оран. дворц. вѣд.	при колодецѣ.	31	12	6	18	19	
4396	По лѣвую сторону шоссе изъ С. Петербурга въ г. Нарву. Лаквала (Раскина), д. удѣл.	при колодецѣ.	24½	5	14	31	30	
4397	Саксоново, д. удѣл.	при колодецѣ.	24½	5	6	17	17	
4398	Лаколово (Кирпунь), д. удѣл.	при колодецѣ.	25	25	5	28	32	

№	НАЗВАНІЕ НАСЕЛЕННЫХЪ МѢСТЪ.	ПОЛОЖЕНІЕ.	РАЗСТОЯНІЕ ВЪ ВЕРСТАХЪ.		ЧИСЛО ДВОРОВЪ.	ЧИСЛО ЖИТЕЛЕЙ.		Церкви и молитвенныя зданія; учебныя и благотвори- тельныя заведенія; почто- выя станціи; ярмарки, ба- зары, пристани; фабрики и заводы и т. п.
			Отъ уѣздн. города.	Отъ станов. кварт.		м. п.	ж. п.	
4399	Лагола, д. Оран. дворц. вѣд.	при колодецѣ	25	5 ¹ / ₂	15	36	45	
4400	Улицелдо, выс. Оран. дворц. вѣд.	при колодецѣ.	25 ¹ / ₂	6	2	6	5	
4401	Терволю, д. Оран. дворц. вѣд.	при колодецѣ.	33	13	11	23	37	
4402	Вийзоне, д. Оран. дворц. вѣд.	при колодецѣ.	33	13	6	10	11	
4403	Рягзови, д. Оран. дворц. вѣд.	при колодецѣ.	34	14	6	12	25	
	По правую сторону уп- раздненнаго тракта изъ С. Петербурга въ г. Нарву.							
4404	Роутеля (Раутела, Роголово), д. удѣл.	при колодецѣ.	24	5	7	19	21	
	По правую сторону новаго шоссе изъ Крас- наго Села въ г. Цар- ское Село.							
4405	Роць (Роцы, Хир- воци), д. удѣл.	при прудѣ.	40	9	14	43	39	
4406	Туйко (Ширчяла), д. удѣл.	при прудѣ.	9	9	14	41	50	
4407	Киривизи, д. удѣл.	при прудѣ.	9	9	3	9	4	
4408	Малое Карлино (Ярвелейне), д. удѣл.	при прудѣ.	9	9 ¹ / ₂	6	20	13	
4409	Малое Карлино (Хан- колово, выс. удѣл.	при прудѣ.	9	9 ¹ / ₂	8	—	—	
4410	Малое Карлино (Шюккоан), выс. удѣл.	при прудѣ.	9	9 ¹ / ₂	2	—	—	
4411	Мыкколово, д. удѣл.	при прудѣ.	6 ¹ / ₂	12	14	39	40	
4412	Ланнино, выс. удѣл.	при прудѣ.	7	11	2	4	4	
4413	Сузи (Иголайзи), д. удѣл.	при прудѣ.	9	9 ¹ / ₂	10	36	35	
	По лѣвую сторону стараго шоссе изъ Краснаго Села въ г. Царское Село.							
4414	Хумалисте (Ольхо- вая Роца), д. удѣл.	при прудѣ.	10	10	15	37	40	

№	НАЗВАНІЕ НАСЕ- ЛЕННЫХЪ МѢСТЪ.	ПОЛОЖЕНІЕ.	РАЗСТОЯНІЕ ВЪ ВЕРСТАХЪ.		ЧИСЛО ДВОРОВЪ.	ЧИСЛО ЖИТЕЛЕЙ.		Церкви и молитвенныя зда- нія; учебныя и благотвори- тельныя заведенія; почто- выя станціи; ярмарки, ба- зары, пристани; фабрики и заводы и т. п.
			Отъ уѣздн. города.	Отъ станов. кварт.		м. п.	ж. п.	
4415	Хампайне (Сапож- ки, Алапарри), д. удѣл.	при руч. Кабакъ	11 ¹ / ₂	10 ¹ / ₂	17	40	41	
4416	Мендухари (Кой- висты), д. удѣл.	при руч. Кабакъ.	11 ¹ / ₂	9	3	16	13	
4417	Шикко Большая Алаюки, д. удѣл.	при рч. Черной.	18	5	11	30	28	
4418	Шикко Малыя Мя- гяляйне, д. удѣл.	при рч. Черной.	18	5	10	18	24	
4419	Артиллерійская ла- бораторія.	при рч. Черной.	18	5	1	11	4	
4420	Пори (Нуркобори), д. удѣл.	при рч. Черной.	14	6	9	19	24	
4421	Пальмуля (Пальму- на, Ревонпези), д. удѣл.	при рч. Черной.	—	—	—	—	—	
4422	Уля Кюття, д. удѣл.	при рч. Черной.	17	4	4	3	5	
4423	Ала Кюття, д. удѣл.	при рч. Черной.	17	4	2	5	4	
4424	Наумови, д. удѣл.	при рч. Черной.	17	4	4	11	11	
4425	Линдузи (Лайдузи), д. удѣл.	при рч. Черной.	17	4	3	6	8	
4426	Каграсари (Лав- тиха, д. удѣл.	близъ рч. Лиговки.	19	3	8	22	21	
4427	Каграсари (Никю- лина), д. удѣл.	близъ рч. Лиговки.	18	4 ¹ / ₂	12	34	40	
	Полѣвую сторону шос- се отъ Краснаго Села въ г. Царское Село.							
4428	Малое Виттолово (Улппелдо), д. удѣл.	при колодецѣ.	8	11	15	36	40	
4429	Шулкола (Лейни- мякки), д. удѣл.	при прудѣ.	10 ¹ / ₂	6	13	30	30	
4430	Шулкола (Мемяди- мякки), д. удѣл.	при прудѣ.	10 ¹ / ₂	6	5	17	14	
4431	Шулкола (Талзи- мякки, Талзмяк- ки), д. удѣл.	при прудѣ.	11	6 ¹ / ₂	6	10	11	
4432	Шулкола (Парко- мякки), д. удѣл.	при прудѣ.	11 ¹ / ₂	7	6	16	24	
4433	Шулкола (Янвсын- яки, Ялизимяк- ки), д. удѣл.	при прудѣ.	11	6	11	26	24	
4434	Нуркола (Лампу- лово), д. удѣл.	близъ Таицкаго во- дopоводнаго ка- нала.	10 ¹ / ₂	8	6	19	20	
4435	Нуркола (Кулензен- кюля), д. удѣл.	близъ Таицкаго во- дopоводнаго ка- нала.	11 ¹ / ₂	7	8	21	19	

№	НАЗВАНІЕ НАСЕЛЕННЫХЪ МѢСТЪ.	ПОЛОЖЕНІЕ.	РАЗСТОЯНІЕ ВЪ ВЕРСТАХЪ.		ЧИСЛО ДВОРОВЪ.	ЧИСЛО ЖИТЕЛЕЙ.		Церкви и молитвенныя зда- нія; учебныя и благотвори- тельныя заведенія; почто- выя станціи; ярмарки, ба- зары, пристани; фабрики и заводы и т. п.
			Отъ уѣздн. города.	Отъ станов. кварт.		м. п.	ж. п.	
4436	Нуркола (Шейго- лайн), д. удѣл.	близъ Тапцкаго водо- проводнаго канала.	12	6 $\frac{1}{2}$	6	22	21	
4437	Текотеля Редцеля, д. удѣл.	при Киркгофской высотѣ.	11	7	10	29	27	
4438	Текотеля Мурьяла, д. удѣл.	при Киркгофской высотѣ.	12	7	3	7	12	
4439	Текотеля Рютте- лева, д. удѣл.	при Киркгофской высотѣ.	12 $\frac{1}{2}$	7 $\frac{1}{2}$	4	10	12	
4440	Текотеля Корбе- лайн, д. удѣл.	при Киркгофской высотѣ.	12 $\frac{1}{2}$	7 $\frac{1}{2}$	2	9	6	
4441	Солози, д. удѣл.	при Киркгофской высотѣ.	13 $\frac{1}{2}$	6	9	27	32	
4442	Летту Мерози, д. удѣл.	при колодцахъ.	15	5	5	18	17	
4443	Летту Харгази, д. удѣл.	при колодцахъ.	15	5	6	19	14	
4444	Талькола (Кекки- ме), д. удѣл.	при колодцахъ.	12	4 $\frac{1}{2}$	7	15	15	
По правую сторону шоссе отъ Краснаго Села въ г. Гатчино.								
4445	Большіе Тапцы, д. вл.	при колодцѣ.	16 $\frac{1}{2}$	8 $\frac{1}{2}$	23	48	60	Тапцкое волостное правленіе.
4446	Малыя Тапцы, д. вл.	при колодцѣ.	18	10 $\frac{1}{2}$	7	15	16	
4447	Большое Негелево, д. вл.	при колодцѣ.	19	12	4	12	14	
4448	Старица (Игаты), д. вл.	при колодцѣ.	19	7	6	12	8	
4449	Елизаветино, мыза вл.	при колодцѣ.	16	8 $\frac{1}{2}$	1	2	1	
4450	Большая Ивановка, д. вл.	при колодцѣ.	17	7	4	12	13	
По лѣвую сторону этого шоссе.								
4451	Горская, д. удѣл.	близъ Дудергофска- го озера.	20	2	11	52	56	
4452	Виллюзи, д. удѣл.	близъ Дудергофска- го озера.	20	2	11	27	34	
4453	Кавелахты, д. удѣл.	близъ Дудергофска- го озера.	22	4	22	55	53	
4454	Варксселево, д. удѣл.	при Дудергофской горѣ.	22	4	15	41	56	
4455	Линкколово, д. удѣл.	при Дудергофской горѣ.	21	5	12	40	45	
4456	Мурьсела, д. удѣл.	при колодцахъ.	14	4	19	27	22	
4457	Шерьякюля, д. удѣл.	при колодцахъ.	13	5	13	38	39	

№	НАЗВАНІЕ НАСЕЛЕННЫХЪ МѢСТЪ.	ПОЛОЖЕНІЕ.	РАЗСТОЯНІЕ ВЪ ВЕРСТАХЪ.		ЧИСЛО ДВОРОВЪ.	ЧИСЛО ЖИТЕЛЕЙ.		Церкви и молитвенныя зданія; учебныя и благотворительныя заведенія; почтовые станціи; ярмарки, базары, пристани; фабрики и заводы и т. п.
			Отъ уѣзди. города.	Отъ станов. кварт.		м. п.	ж. п.	
4458	Паюла, д. удѣл.	при колодцахъ.	13	7	17	62	50	Лютеранская кирка.
4459	Карвала, д. удѣл.	на Куркгофской высотѣ.	14	6	23	39	44	
4460	Пелгола, д. удѣл.	при колодцахъ.	14	4	15	28	30	Церковь православная.
4461	Танцы, мыза вл.	при ключахъ.	16	8	1	15	18	
4462	Александровское, с. вл.	при ключахъ.	16	7	40	96	109	
4463	Малое Пегелево (Няппелево), д. вл.	при ключахъ.	18	12	10	26	19	
4464	Куприяновка, д. вл.	при Танцкомъ водопроводномъ каналѣ.	13 ¹ / ₂	9	8	21	25	
	На правой сторонѣ старой дороги отъ Краснаго Села въ г. Гатчино (скотопрогоннаго тракта).							
4465	Гяргина, д. вл.	при колодцахъ.	18 ¹ / ₂	7	1	2	4	
4466	Иижия, д. вл.	при колодцахъ.	18	7	12	38	37	
4467	Малая Ивановка, д. вл.	при колодцахъ.	19	8	3	7	7	
4468	Пегелево большое, д. вл.	при колодцахъ.	19	12	4	12	14	
4469	Пегелево (Курлово), д. вл.	при колодцахъ.	25	13 ¹ / ₂	6	12	16	
4470	Большое Оровка (Оровка), д. вл.	при колодцахъ.	25	13 ¹ / ₂	3	8	7	
4471	Малое Оровка (Куйтово), д. вл.	при колодцахъ.	25 ¹ / ₂	13 ¹ / ₂	3	9	6	
	По лѣвую сторону той же дороги.							
4472	Тячина, д. вл.	при колодцахъ.	21	9	6	16	16	
4473	Большая Истинка, д. вл.	при колодцахъ.	22	10	12	34	34	
4474	Малая Истинка, д. вл.	при колодцахъ.	22	10	2	7	9	
	По лѣвую сторону С. Петербургскаго тракта въ г. Гатчино.							
4475	Иуля (Мало Кабова), д. удѣл.	при колодцахъ.	8 ¹ / ₂	11	9	23	23	

№	НАЗВАНІЕ НАСЕ- ЛЕННЫХЪ МѢСТЪ.	ПОЛОЖЕНІЕ.	РАЗСТОЯНІЕ ВЪ ВЕРСТАХЪ.		ЧИСЛО ДВОРОВЪ.	ЧИСЛО ЖИТЕЛЕЙ.		Церкви и молитвенныя зда- нія; учебныя и благотвори- тельныя заведенія; почто- выя станціи; ярмарки, ба- зары, пристани; фабрики и заводы и т. п.
			Отъ уѣздн. города.	Отъ станов. кварт.		м. п.	ж. п.	
4476	Куйтсела, д. удѣл.	при Танцкомъ водо- проводномъ каналѣ.	5	13 ¹ / ₂	15	54	49	
4477	Кирнаге (Кирбузи), выс. удѣл.	при Танцкомъ водо- проводномъ каналѣ.	4 ¹ / ₂	14	3	29	16	
4478	Виготайне, выс. удѣл.	при Танцкомъ водо- проводномъ каналѣ.	5 ¹ / ₂	13	1	3	3	
4479	Капшино, выс. удѣл.	при Танцкомъ водо- проводномъ каналѣ.	6	14	1	14	12	
4480	Кургелово, выс. удѣл.	при Танцкомъ водо- проводномъ каналѣ.	6	13	14	44	56	
4481	Пекколо, выс. удѣл.	при Танцкомъ водо- проводномъ каналѣ.	6 ¹ / ₂	12	1	1	3	
4482	Нардоне, выс. удѣл.	при Танцкомъ водо- проводномъ каналѣ.	7	13	1	4	4	
4483	Хебровола, д. удѣл.	при Танцкомъ водо- проводномъ каналѣ.	6	14	7	20	17	
4484	Шелля, выс. удѣл.	при Танцкомъ водо- проводномъ каналѣ.	7	13	6	17	16	
4485	Телпала, выс. удѣл.	при Танцкомъ водо- проводномъ каналѣ.	8	10	2	10	4	
По лѣвую сторону шос- се отъ г. Царскаго Села къ г. Гатчино.								
4486	Кискисары, д. удѣл.	при прудѣ.	6	20	13	80	60	
4487	Большое Катляно, д. удѣл.	при прудѣ.	4	18	19	70	70	
4488	Кашолово (Кочел- ово), д. удѣл.	при прудѣ.	3	25	22	105	118	
4489	Поповка, д. удѣл.	при рч. Поповкѣ.	4 ¹ / ₂	27	33	90	96	Лютеранская кирка.
4490	Пязелево, д. удѣл.	при рч. Поповкѣ.	9	27	34	154	133	
По правую сторону шоссе отъ г. Царскаго Села въ г. Петер- гофъ.								
4491	Русское Коерово, д. удѣл.	при руч. Кабакѣ.	11	10	8	30	29	
4492	Чухонское Коеро- во), д. удѣл.	при руч. Кабакѣ.	11	10	26	67	70	
4493	Корово, дача.	при руч. Кабакѣ.	9	7	1	4	2	
4494	Галлерово, д. удѣл.	при колодцахъ.	15	18	5	23	21	
4495	Толмачева, д. удѣл.	при колодцахъ.	15	18	11	57	54	
4496	Глиняная Горка (Шентила), д. удѣл.	при прудѣ и колод- цѣ.	16	15	6	24	20	
4497	Пески, д. удѣл.	при прудѣ и колод- цѣ.	15	18	14	55	65	

№	НАЗВАНІЕ НАСЕЛЕННЫХЪ МѢСТЪ.	ПОЛОЖЕНІЕ.	РАЗСТОЯНІЕ ВЪ ВЕРСТАХЪ.		ЧИСЛО ДВОРОВЪ.	ЧИСЛО ЖИТЕЛЕЙ.		Церкви и молитвенныя зданія; учебныя и благотворительныя заведенія; почтовые станціи; ярмарки, базары, пристани; фабрики и заводы и т. п.
			Отъ уѣздн. города.	Отъ станов. кварт.		м. п.	ж. п.	
4498	Нижняя Коорово (Ускюля), пустошь удѣл.	при колодцахъ.	14	16	8	30	41	
4499	Верхняя Коорово (Кобозан), пустошь удѣл.	при колодцахъ.	18	18	12	40	49	
По правую сторону шоссе изъ г. Гатчино въ Кяпень.								
4500	Коурія (Коурія), д. Ораніенб. дворц. пр.	близъ рч. Пудости.	30	14	5	8	13	
4501	Петрова (Ювайзи), д. Ораніенб. дворц. пр.	близъ рч. Пудости.	30	13	9	35	26	
4502	Мутанюля, д. Ораніенб. дворц. пр.	близъ рч. Пудости.	30	12	6	18	16	
4503	Тервеса (Терволопо), д. Ораніенб. дворц. пр.	близъ рч. Пудости.	30	13	6	11	15	
4504	Агмови (Ахмези), д. Ораніенб. дворц. пр.	близъ рч. Пудости.	31	14	4	13	6	
4505	Тюскя (Тюскеля, Тюскелева), д. Ораніенб. дворц. пр.	близъ рч. Пудости.	30	13	1	4	4	
4506	Старосквирицкая, мыза Ораніенб. дворц. пр.	близъ рч. Пудости.	30	12	2	4	3	Училище. Волостное правленіе.
4507	Сквирица (Буоррицъ), д. Ораніенб. дворц. пр.	близъ рч. Пудости.	30	12	27	66	83	
4508	Кайнело (Кайнелайзи, Кайниля), д. Ораніенб. дворц. пр.	при колодцахъ.	29	13	3	13	17	
4509	Мюлюкюля, д. удѣл.	при рч. Пудости.	28	14	4	11	18	Лотеранская кырма.
4510	Юляпурскова, д. удѣл.	при колодцахъ.	29	14	22	73	75	
4511	Новозенпурскова, д. удѣл.	при рч. Пудости.	29	14	15	39	48	
4512	Алепурскова, д. удѣл.	при рч. Пудости.	27	12	13	34	46	
4513	Малкина (Кирьози, Кирьюзи), д. удѣл.	при рч. Пудости.	28	13	10	24	30	
4514	Новопурскова, д. удѣл.	при колодцахъ.	29	14	3	8	10	
4515	Аронакови, д. удѣл.	при колодцахъ.	26	8	7	19	24	

№	НАЗВАНІЕ НАСЕЛЕННЫХЪ МѢСТЪ.	ПОЛОЖЕНІЕ.	РАЗСТОЯНІЕ ВЪ ВЕРСТАХЪ.		ЧИСЛО ДВОРОВЪ.	ЧИСЛО ЖИТЕЛЕЙ.		Церкви и молитвенныя зданія; учебныя и благотворительныя заведенія; почтовые станціи; ярмарки, базары, пристани; фабрики и заводы и т. п.
			Отъ уѣзди. города.	Отъ станов. кварт.		м. п.	ж. п.	
	По лѣвую сторону тоо же шоссе.							
4516	Мушля, д. Ораніенб. дворц. пр.	при колодцахъ.	32	13	4	17	14	
4517	Шепелево (Сепелево, Вейкола), д. Ораніенб. дворц. пр.	при колодцахъ.	32	15	6	14	15	
4518	Хамья (Хемеля), д. Ораніенб. дворц. пр.	при колодцахъ.	33	16	7	22	29	
4519	Бозелево (Кеелево, Кееля), д. Ораніенб. дворц. пр.	при прудѣ и буграхъ.	33	16	4	23	25	
4520	Туганицы Неколово, д. Ораніенб. дворц. пр.	при прудѣ и буграхъ.	34	18	3	8	12	
4521	Туганицы Коломолово, д. Ораніенб. дворц. пр.	при прудѣ и буграхъ.	34	18	6	20	21	
4522	Туганицы Вайзелево, д. Ораніенб. дворц. пр.	при колодцѣ.	35	18	6	14	22	
4523	Лейдизева (Лайдзан, Лайдозово), д. Ораніенб. дворц. пр.	при прудѣ и буграхъ.	36	20	10	28	27	
4524	Паушелово (Паушало, Неушалово), д. Ораніенб. дворц. пр.	при прудѣ и буграхъ.	36	21	9	34	37	
4525	Кампелева Питкала (Кемпелево, Питколово), д. Ораніенб. дворц. пр.	при прудѣ и буграхъ.	38	22	13	30	41	
4526	Питкалево (Питкеля), д. Ораніенб. дворц. пр.	при колодцѣ.	38	22	13	30	41	
4527	Бастино (Когрлюкюля, Совенкюля, Агокасѣ), д. Ораніенб. дворц. пр.	при колодцѣ.	40	22	16	57	61	
4528	Малое Ондрово (Конканда), д. Ораніенб. дворц. пр.	при колодцѣ.	42	27	9	30	33	
4529	Большое Ондрово, д. Ораніенб. дворц. пр.	при колодцѣ.	45	28	31	89	32	
4530	Воудья, д. Ораніенб. дворц. пр.	при колодцѣ.	32	16	7	16	28	
4531	Куйдузи, д. Ораніенб. дворц. пр.	при колодцѣ.	33	16	15	41	40	
4532	Нузіане (Нузіяйзан), д. Ораніенб. дворц. пр.	при колодцѣ.	32	16	5	9	14	

№	НАЗВАНІЕ НАСЕЛЕННЫХЪ МѢСТЪ.	ПОЛОЖЕНІЕ.	РАЗСТОЯНІЕ ВЪ ВЕРСТАХЪ.		ЧИСЛО ДВОРОВЪ.	ЧИСЛО ЖИТЕЛЕЙ.		Церкви и молитвенныя зданія; учебныя и благотворительныя заведенія; почтовые станціи; ярмарки, базары, пристани; фабрики и заводы и т. п.
			Отъ уѣздн. города.	Отъ станов. кварт.		м. п.	ж. п.	
4533	Ивайне (Ивайза), д. Орангнб. дворц. пр.	при колодцѣ.	33	17	4	12	41	
4534	Вохоно, мыза вл.	при колодцѣ.	40	27	1	27	49	
4535	Вохоно, д. вл.	при колодцѣ.	40	27	20	76	72	Часовня православная (на кладбищѣ).
4536	Ликино (Миккино), д. вл.	при колодцѣ.	37	32	5	18	40	
4337	Таровицы, д. вл.	при колодцѣ.	38	33	9	39	20	
4538	Луйковицы, д. вл.	при колодцѣ.	35	30	10	32	20	
4539	Березисна, д. вл.	при колодцѣ.	37	32	7	29	26	
4540	Вытти, мыза вл.	при колодцѣ.	40	27	1	1	2	
4541	Лузиково (Вытти), д. вл.	при колодцѣ.	40	27	1	16	18	
По правую сторону Ковенскаго тракта.								
4542	Войковицы, мыза вл.	при колодцѣ.	34	26	1	16	18	
4543	Ниткала, д. вл.	при колодцѣ.	37	32	6	14	12	
4544	Рубицъ, д. вл.	при колодцѣ.	35	30	6	15	14	
4545	Сяскола, д. вл.	при колодцѣ.	39	30	12	22	26	
4546	Тойвара, д. вл.	при колодцѣ.	35	30	3	5	7	
4547	Вѣткаля, д. вл.	при колодцѣ.	35	30	2	6	6	
4548	Гонгола, д. вл.	при колодцѣ.	35	30	3	6	5	
4549	Рябола, д. вл.	при колодцѣ.	34	30	7	12	10	
4550	Сямелсво, д. вл.	при колодцѣ.	32	27	7	11	17	
4551	Неньгово, д. вл.	при колодцѣ.	33	28	5	7	14	
4552	Гиндикала, д. вл.	при колодцѣ.	33	28	7	16	15	
4553	Черново, д. вл.	при озерѣ.	31	26	9	20	16	
4554	Валга Староста, д. вл.	при колодцѣ.	35	30	7	12	18	
4555	Семелсво (Корбыля), д. вл.	при колодцѣ.	33	28	6	9	10	
4556	Илькино, д. вл.	при колодцѣ.	31	28	20	22	34	
4557	Цыговали, д. вл.	при колодцѣ.	31	26	9	15	29	
4558	Большія Борницы, д. вл.	при колодцѣ.	36	31	18	35	43	
4559	Малыя Борницы, д. вл.	при колодцѣ.	37	31	4	6	12	

VII. ШЛИССЕЛЬБУРГСКИЙ УЪЗДЪ.

№	НАЗВАНІЕ НАСЕЛЕННЫХЪ МѢСТЪ.	ПОЛОЖЕНІЕ.	РАЗСТОЯНІЕ ВЪ ВЕРСТАХЪ.		ЧИСЛО ДВОРОВЪ.	ЧИСЛО ЖИТЕЛЕЙ.		Церкви и молитвенныя зданія; учебныя и благотворительныя заведенія; почтовые станціи; ярмарки, базары, пристани; фабрики и заводы и т. п.
			Отъ уѣздн. города.	Отъ станов. кварт.		м. п.	ж. п.	
	1-й СТАНЪ. <i>Становая квартира находится въ уѣздномъ городѣ.</i> По правому берегу р. Невы.							
4560	Вознесенское (Корчмино), сц. вл.	при р. Невѣ.	34	34	43	120	132	Школа. Заводы кирпичные.
4561	Новая, д. вл.	при р. Невѣ.	29	29	21	71	72	
4562	Усть-Тосна, д. вл.	при рр. Невѣ и Тоснѣ.	28	28	27	64	67	Волостное правленіе. Школа Заводы кирпичные.
4563	Ивановское, с. вл.	при рр. Невѣ и Тоснѣ.	27	27	33	118	91	Церковь православная.
4564	Петрушкино большое, д. вл.	при р. Невѣ.	21	21	15	52	56	Школа. Почтовая станція.
4565	Петрушкино малое (Сельцо Петровское), д. и мыза вл.	при р. Невѣ.	20	20	2	8	5	
4566	Яковлевская (Усть-Мга), мыза вл.	при р. Невѣ.	17 ¹ / ₂	17 ¹ / ₂	9	14	13	Заводы кирпичные.
4567	Елизаветино, мыза вл.	при рр. Мгѣ и Невѣ.	16 ¹ / ₂	16 ¹ / ₂	9	32	33	Часовня православная.
4568	Анненское (Мойка), с. вл.	при р. Невѣ.	15	15	13	60	61	Церковь православная. Школа.
4569	Московская Дубровка, д. вл.	при р. Невѣ.	12	12	29	68	80	Сельское правленіе.
4570	Базарна военно-рабочей роты, влд. Пут. Сообц.	при р. Невѣ.	10	10	1	3	—	
4571	Марьино, д. вл.	при р. Невѣ и рч. Черной.	5	5	7	34	35	Школа. Заводъ лѣсопильный.

№	НАЗВАНІЕ НАСЕ- ЛЕННЫХЪ МѢСТЪ.	ПОЛОЖЕНІЕ.	РАЗСТОЯНІЕ ВЪ ВЕРСТАХЪ.		ЧИСЛО ДВОРОВЪ.	ЧИСЛО ЖИТЕЛЕЙ.		Церкви и молитвенныя зда- нія; учебныя и благотвори- тельныя заведенія; почто- выя станціи; ярмарки, ба- зары, пристани; фабрики и заводы и т. п.
			Отъ уѣздп. города.	Отъ станов. кварт.		м. п.	ж. п.	
4572	Бѣлозерова, мыза <i>вл.</i>	при рч. Черной и Невѣ.	5	5	9	16	19	Часовня православная. Заводъ лѣсопильный.
	По лѣвому берегу р. Невы.							
4573	Черная Рѣчка, д. <i>вл.</i>	при рч. Черной и р. Невѣ.	3	3	30	37	41	Заводъ лѣсопильный.
4574	Шереметевка, д. вл.	при р. Невѣ.	3/4	1/4	20	57	58	
	При Ладожскомъ озерѣ.							
4575	Татарщина, д. млиц,	при Ладожскомъ озерѣ.	6	6	6	24	7	
	По Архангелогородско- му тракту.							
4576	Казармаосенно-ра- бочей роты, влд. <i>пут. сообщ.</i>	при Ладожскомъ ка- налѣ.	6	6	1	7	—	
4577	Липка, д. каз.	при Ладожскомъ ка- налѣ.	10	10	86	218	220	Часовня православная. Школа.
4578	Казармаосенно-ра- бочей роты, влд. <i>Пут. Сообщ.</i>	при Ладожскомъ ка- налѣ.	13	13	1	6	—	
4579	Бугры, д. вл.	при Ладожскомъ озе- рѣ и каналѣ.	16	16	47	109	150	Часовня православная.
4580	Назля, с. вл.	при Ладожскомъ озерѣ, каналѣ и рч. Назли.	22	22	159	317	323	Церковь православная. Часовня. Заводъ лѣсопильный.
4581	Нижняя Шельдяха, д. вл.	при Ладожскомъ озерѣ, каналѣ и рч. Шельдихѣ.	28	28	72	143	154	Часовня православная. Почто- вая станція.
4582	Лавя, д. вл.	при Ладожскомъ ка- налѣ и р. Лавѣ.	36	36	22	37	39	
	Вверхъ по р. Тоснѣ и близъ нея.							
4583	Покровская, д. вл.	при р. Тоснѣ.	29	29	9	17	19	
4584	Рождествено, д. вл.	при р. Тоснѣ.	31	31	19	41	47	Школа.
4585	Воскресенское (Лан- гена), д. вл.	при р. Тоснѣ.	34	34	27	60	58	Заводъ кирпичный.
4586	Никольское, с. вл.	при р. Тоснѣ и ко- лодцахъ.	37	37	163	436	423	Церковь православная. Волост- ное правленіе. Школа.
4587	Захожье, д. вл.	при колодцахъ.	30	30	29	70	74	
4588	Пустынка, д. вл.	при р. Тоснѣ и ко- лодцѣ.	40	40	17	27	35	
4589	Гертово большое, д. вл.	при колодцахъ.	43	43	11	26	38	

№	НАЗВАНІЕ НАСЕ- ЛЕННЫХЪ МѢСТЪ.	ПОЛОЖЕНІЕ.	РАЗСТОЯНІЕ ВЪ ВЕРСТАХЪ.		ЧИСЛО ДВОРОВЪ.	ЧИСЛО ЖИТЕЛЕЙ.		Церкви и молитвенныя зда- нія; учебныя и благотвори- тельные заведенія; почто- выя станціи; ярмарки, ба- зары, пристани; фабрики и заводы и т. п.
			Отъ уѣзди. города.	Отъ станов. кварт.		м. п.	ж. п.	
	По р. Мгѣ и близь нея							
4590	Мустилово, д. вл.	при р. Мгѣ.	17	17	23	64	71	Школа. Кирпичный заводъ.
4591	Горы, д. вл.	при колодцахъ.	23	23	50	147	175	
4592	Разсвой, мыза вл.	при р. Мгѣ.	19	19	4	11	7	Школа.
4593	Белково, д. вл.	при колодцахъ.	18	18	27	69	82	
4594	Погорѣлушка, д. вл.	при р. Мгѣ.	27	27	31	49	63	Школа.
4595	Пухолово, д. вл.	при ручьѣ и колод- цахъ.	31	31	81	139	172	
4596	Успенское (Сологу- бовка), д. вл.	при р. Мгѣ и ко- лодцахъ.	35	35	119	229	297	Церковь православная. Школа.
4597	Лезья, д. вл.	при колодцахъ.	37	37	204	113	330	Волостное правленіе. Школа.
4598	Иваново, д. вл.	при колодцахъ.	40	40	47	92	101	Школа.
4599	Киренно, д. вл.	при колодцахъ.	43	43	59	86	97	Школа.
4600	Войтолово, д. вл.	при колодцахъ.	43	43	109	149	152	Школа.
4601	Петрова, д. вл.	при р. Мгѣ.	39	39	41	66	69	
4602	Турьшикино, д. вл.	при р. Мгѣ и ко- лодцѣ.	40 ¹ / ₂	41 ¹ / ₂	91	141	163	
4603	Карбусель, д. вл.	при колодцѣ.	45	45	37	53	52	
4604	Мга, д. вл.	при колодцѣ.	42	42	29	73	72	
4605	Старостино, д. вл.	при колодцѣ.	41	41	17	159	61	
4606	Надина, д. вл.	при оз. Долгомъ.	43	43	13	16	32	
4607	Сигалово, д. вл.	при оз. Сигалов- скомъ.	43	43	14	23	33	
4608	Староселье, д. вл.	при оз. Старосель- скомъ	46	46	16	63	58	
4609	Каптола, д. вл.	при колодцѣ.	44	44	9	23	26	
4610	Неченертъ, д. вл.	при р. Мгѣ.	47	47	29	64	70	
4611	Жоржано, д. вл.	при колодцѣ.	46	46	7	9	16	
4612	Покровское (Шап- ки), д. вл.	при колодцѣ.	51	51	34	118	141	Церковь православная. Люте- ранская кирка. Школа.
4613	Балашева, д. вл.	при колодцѣ.	51	51	5	21	38	
4614	Александровская, мыза вл.	при ручьѣ.	44	44	4	25	30	
4615	Ерауново, д. вл.	при р. Мгѣ.	54	54	13	21	34	
4616	Бѣлоголово, д. вл.	при оз. Бѣлоголовѣ.	49	49	7	18	16	
4617	Бѣлово, д. вл.	при колодцахъ.	52	52	9	19	21	
4618	Пендиково, д. вл.	при колодцахъ.	57	57	11	15	24	
4619	Нурма, д. вл.	при колодцахъ.	62	62	19	48	47	
4620	Винаголово, д. вл.	при р. Мгѣ.	62	62	13	40	42	Школа.
4621	Лодва, д. вл.	при колодцахъ.	52	52	17	41	44	Школа.
4622	Березовка, д. вл.	при колодцахъ.	55	55	12	27	29	
4623	Малукса, д. вл.	при колодцѣ.	62	62	4	11	12	

№	НАЗВАНІЕ НАСЕ- ЛЕННЫХЪ МѢСТЪ.	ПОЛОЖЕНІЕ.	РАЗСТОЯНІЕ ВЪ ВЕРСТАХЪ.		ЧИСЛО ДВОРОВЪ.	ЧИСЛО ЖИТЕЛЕЙ.		Церкви и молитвенныя зда- нія; учебныя и благотвори- тельныя заведенія; почто- выя станціи; ярмарки, ба- зары, пристани; фабрики и заводы и т. п.
			Отъ уѣздн. города.	Отъ станов. кварт.		м. п.	ж. п.	
	По правую сторону Архангелогородскаго тракта, въ восточной части уѣзда.							
4624	Вагриселка (Сня- вино), д. вл.	при колодцѣ.	27	27	73	263	273	Часовня православная. Школа.
4625	Липка Гонтовая, д. вл.	при рч. Черной.	37	37	5	15	20	
4626	Апраксинъ Горо- докъ, д. вл.	при р. Назін.	38	38	7	40	15	
4627	Новая, д. вл.	при р. Назін.	32	32	21	53	59	
4628	Гайтолово, д. вл.	при колодцѣ.	40	40	19	41	48	
4629	Новая, д. вл.	при р. Назін.	32	32	4	14	13	
4630	Пустошка, д. вл.	при колодцахъ.	34	34	5	14	15	
4631	Каменка, д. вл.	при колодцахъ.	36	36	4	11	13	
4632	Марково, д. вл.	при колодцахъ.	42	42	40	92	112	Лютеранская кпрка. Учи- лищъ 2.
4633	Кпльза (Килосарь Тилосарь), д. вл.	при колодцахъ.	38	38	9	41	43	
4634	Михалево, д. вл.	при колодцахъ.	43	53	8	16	20	
4635	Славянка, д. вл.	при колодцахъ.	37	37	7	15	17	
4636	Мишкино, д. и мыза вл.	при колодцахъ.	38	38	23	49	51	
4637	Хандрово, д. вл.	при колодцахъ.	37	37	19	39	42	
4638	Тортолово, д. вл.	при колодцахъ.	28	28	18	52	58	
4639	Поръчье, с. вл.	при р. Назін.	40	40	33	83	82	Церковь православная. Школа. Волостное правленіе.
4640	Вороново, д. вл.	при р. Назін.	42	42	49	151	154	Школа.
4641	Крутой Ручей, д. вл.	при колодцѣ.	36	36	19	49	51	
4642	Автоновское (Са- винково), д. вл.	при колодцѣ.	32	32	21	64	59	Часовня православная.
4643	Путилово, с. вл.	при прудѣ и колод- цахъ.	31	31	181	942	1085	Церковь православная. Волост- ное правленіе. Школа.
4644	Истровщина, д. вл.	при колодцахъ.	32	32	61	159	170	Часовня православная.
4645	Валовщина, д. вл.	при колодцахъ.	34	34	58	147	159	Часовня православная.
4646	Никольское, сц. вл.	при колодцахъ.	36	36	10	26	48	
4647	Троицкая, д. вл.	при р. Лавѣ и ко- лодцахъ.	38	38	26	77	84	
4648	Лукинское, с. вл.	при колодцахъ.	35	35	1	3	10	Церковь православная.
4649	Горная Шельдиха, д. вл.	при р. Шельдихѣ и колодцахъ.	31	31	147	342	401	
4650	Подоль, д. и мыза вл.	при колодцахъ.	36	36	21	53	48	
4651	Замошье, д. вл.	при колодцахъ.	34	34	19	46	50	

№	НАЗВАНІЕ НАСЕЛЕННЫХЪ МѢСТЪ.	ПОЛОЖЕНІЕ.	РАЗСТОЯНІЕ ВЪ ВЕРСТАХЪ.		ЧИСЛО ДВОРОВЪ.	ЧИСЛО ЖИТЕЛЕЙ.		Церкви и молитвенныя зданія; учебныя и благотворительныя заведенія; почтовые станціи; ярмарки, базары, пристани; фабрики и заводы и т. п.
			Отъ уѣзди. города.	Отъ станов. кварт.		м. п.	ж. п.	
4652	Мучихино (Орховъ Кусть), д. вл.	при колодцахъ.	36	36	18	87	63	Волостное правленіе. Часовня православная.
4653	Старая Мельница, д. вл.	при колодцахъ.	37	37	10	51	43	
4654	Алексѣевка (Майдеухтъ), д. вл.	при колодцахъ.	37	37	4	8	12	
4655	Дальняя Поляна, д. вл.	при р. Назін и колодцахъ.	37	37	13	38	39	
4656	Александровка (Юрлеухта), д. вл.	при колодцахъ.	38	38	31	58	61	
4657	Жихарево, д. вл.	при колодцахъ.	38	38	21	62	73	
4658	Бамонка, д. вл.	при колодцахъ.	41	41	9	25	29	
4659	Карловка, д. вл.	при колодцахъ.	41 ¹ / ₂	41 ¹ / ₂	7	32	35	
2 СТАНЪ.								
По р. Невѣ.								
4660	Сафоной, дача.	при р. Невѣ.	43	63	3	5	2	Крахмальный заводъ. Паровая мельница. Цементный заводъ.
4661	Мясникова, дача.	при р. Невѣ.	43	63	5	2	2	
4662	Овцына, кол. нѣм.	при р. Невѣ.	38	62	30	104	104	
4663	Лангиной, дача.	при р. Невѣ.	37	62	3	2	1	
4664	Лангина дача.	при р. Невѣ.	37	62	3	8	9	
4665	Лангина, дача.	при р. Невѣ.	37	62	3	4	4	
4666	Генке, дача.	при р. Невѣ.	37	62	3	6	2	
4667	Аберта, дача.	при р. Невѣ.	36	61	2	3	1	
4668	Асииковскаго, дача.	при р. Невѣ.	36	61	3	3	5	
4669	Даниера, дача.	при р. Невѣ.	36	60	4	10	7	
4670	Маринскаго приюта, дача.	при р. Невѣ.	39	61	5	66	38	
4671	Енixa, дача.	при р. Невѣ.	39	61	5	10	4	
4672	Миллера, дача.	при р. Невѣ.	39	61	3	5	2	
4673	Штаделя, дача.	при р. Невѣ.	34	62	6	10	6	
4674	Морозова, дача.	при р. Невѣ.	34	62	6	3	1	
4675	Чеглокова, дача.	при р. Невѣ.	34	62	3	6	3	
4676	Неймана, дача.	при р. Невѣ.	33	61	1	2	2	
4677	Нейгардта, дача.	при р. Невѣ.	33	61	6	10	3	
4678	Иванова, дача.	при р. Невѣ.	33	61	2	2	3	
4679	Смирнова, дача.	при р. Невѣ.	44	63	2	6	3	
4680	Бѣльскаго, дача.	при р. Невѣ.	43	62	2	3	4	
4681	Ромуха, дача.	при р. Невѣ.	44	63	3	8	7	
4682	Роше, дача.	при р. Невѣ.	34	62	3	3	1	

№	НАЗВАНІЕ НАСЕЛЕННЫХЪ МѢСТЪ.	ПОЛОЖЕНІЕ.	РАЗСТОЯНІЕ ВЪ ВЕРСТАХЪ.		ЧИСЛО ДВОРОВЪ.	ЧИСЛО ЖИТЕЛЕЙ.		Церкви и молитвенныя зданія; учебныя и благотворительныя заведенія; почтовыя станціи; ярмарки, базары, пристани; фабрики и заводы и т. п.
			Отъ уѣздн. города.	Отъ станон. кварт.		м. п.	ж. п.	
4683	Рейта, дача.	при р. Невѣ.	34	62	3	8	6	
4684	Богдановой, дача.	при р. Невѣ.	34	62	3	3	1	Заводъ кирпичный.
4685	Растеряева, дача.	при р. Невѣ.	33	61	3	3	1	Заводъ кирпичный.
4686	Худикова, дача.	при р. Невѣ.	33	61	3	3	12	Заводъ кирпичный.
4687	Серебряшниковъ, дача.	при р. Невѣ.	33	61	3	1	1	Заводъ кирпичный.
4688	Рененкампа, дача.	при р. Невѣ.	32	60	4	9	2	Заводъ кирпичный.
4689	Ленскаго, дача.	при р. Невѣ.	30	57	4	7	2	
4690	Бѣляшева, дача.	при р. Невѣ.	30	57	3	4	1	
4691	Пороги, д. вл.	при р. Невѣ.	26	59	20	91	68	
4692	Маслово (Масловъ Камень), д. вл.	при р. Невѣ.	22	57	13	44	39	
4693	Островки, д. вл.	при р. Невѣ.	20	55	17	61	40	
4694	Богородицкая, д. каз.	при р. Невѣ.	20	51	7	10	21	
4695	Нески, д. каз.	при р. Невѣ.	15	59	19	39	43	
4696	Выборгская Дубровка, д. каз.	при р. Невѣ.	12	62	35	121	101	
4697	Михайловское (Плентовка), сц. вл.	при р. Невѣ.	28	63	5	15	30	
4698	Безака, мыза вл.	при р. Невѣ.	27	63	2	5	3	
4699	Черная Рѣчка, д. вл.	при р. Невѣ и рч. Черной.	3	52	7	16	11	
	Между границею 2-го и 3-го станонъ С. Петербургскаго уѣзда и рч. Черною.							
4700	Янииска, кол. нѣм.	при колодцахъ.	31	36	23	46	40	
4701	Янино, д. вл.	при колодцахъ.	27	32	13	42	41	
4702	Чеглокова, мыза вл.	при оз. Колтушскомъ.	25	34	17	34	33	
4703	Колтуши, с. вл.	при оз. Колтушскомъ.	25	30	16	43	33	Церковь православная.
4704	Колтуши старыя, д. вл.	при колодцахъ.	25	30	42	110	126	Волостное правленіе.
4705	Ерохово, д. вл.	при колодцахъ.	25	23	2	2	3	
4706	Киряцкое Поле, д. вл.	при колодцахъ.	23	23	12	30	28	
4707	Багагай, д. вл.	при колодцахъ.	23	23	17	28	33	
4708	Сельцы, д. вл.	при колодцахъ.	22	30	25	72	96	
4709	Малая Жерновка, д. вл.	при руч. Жерновкѣ.	12 ¹ / ₂	43	16	55	58	
4710	Размителева (Шалашки), д. вл.	при колодцахъ.	20	34	34	98	117	

№	НАЗВАНІЕ НАСЕЛЕННЫХЪ МѢСТЪ.	ПОЛОЖЕНІЕ.	РАЗСТОЯНІЕ ВЪ ВЕРСТАХЪ.		ЧИСЛО ДВОРОВЪ.	ЧИСЛО ЖИТЕЛЕЙ.		Церкви и молитвенныя зданія; учебныя и благотворительныя заведенія; почтовыя станціи; ярмарки, базары, пристани; фабрики и заводы и т. п.
			Отъ уѣзди. города.	Отъ станов. кварт.		м. п.	ж. п.	
4711	Хомяки (Хяивки), д. вл.	при колодцахъ.	21	23	7	21	26	
4712	Мяглово, д. вл.	при колодцахъ.	20	26	21	79	75	
4713	Новая Пустошь, д. вл.	при колодцахъ.	19 ¹ / ₂	37	23	62	82	
4714	Черная Голова, д. вл.	при колодцахъ.	23	38	7	16	11	
4715	Вирки, д. вл.	при оз. Виркозерѣ.	20	34	10	104	118	
4716	Вирки, мыза вл.	при оз. Виркозерѣ.	20	34	3	4	2	
4717	Мапушкино Большое и малое, д. вл.	при колодцахъ.	30	50	37	146	155	
4718	Заполекъ, д. каз.	при колодцахъ.	20	34	5	24	16	
4719	Денисовой, мыза вл.	при колодцахъ.	38	63	5	11	12	
4720	Тавры (Тавра), д. вл.	при колодцахъ.	22 ¹ / ₂	33	9	24	21	
4721	Русская Кирка, д. вл.	при колодцахъ.	22	33 ¹ / ₂	5	12	15	
4722	Ковисты, д. вл.	при колодцахъ.	22	34	13	39	38	
4723	Колбино, д. вл.	при колодцахъ.	26	29	14	33	43	
4724	Хазелки, д. вл.	при колодцахъ.	27	33	5	26	18	Лютеранская кирка.
4725	Боръ, д. вл.	при колодцахъ.	27	32	7	19	22	
4726	Токкарп (Токарево), д. вл.	при колодцахъ.	28	30	9	32	29	
4727	Пундолово (Понделово), д. вл.	при колодцахъ.	28 ¹ / ₂	33	2	3	6	
4728	Колтвинская Пустошь, д. вл.	при колодцахъ.	30	26	11	37	33	
4729	Орово, д. вл.	при колодцахъ.	29	25	20	54	63	
4730	Буйвора, д. вл.	при колодцахъ.	30	25	11	35	34	
4731	Старая Пустошь, д. вл.	при колодцахъ.	25	37	42	110	126	
4732	Балтвино, д. вл.	при колодцахъ.	31	25	17	46	47	
4733	Озерки 1-е, д. вл.	при колодцахъ.	31	31	7	10	15	
4734	Озерки 2-е, д. вл.	при колодцахъ.	30 ¹ / ₂	30 ¹ / ₂	3	7	4	
4735	Озерки 3-е, д. вл.	при колодцахъ.	30	30	18	44	48	
4736	Хирвостя, д. вл.	при колодцахъ.	26	32	9	28	35	
4737	По дорогѣ отъ границы С. Петербургск. уѣзда, съ Охтенскихъ пороховыхъ заводовъ къ д. Морьѣ, при Ладожскомъ озерѣ. Новокрасная, мыза вл.	при рч. Лубьѣ.	40	25	1	11	5	

№	НАЗВАНІЕ НАСЕЛЕННЫХЪ МѢСТЪ.	ПОЛОЖЕНІЕ.	РАЗСТОЯНІЕ ВЪ ВЕРСТАХЪ.		ЧИСЛО ДВОРОВЪ.	ЧИСЛО ЖИТЕЛЕЙ.		Церкви и молитвенныя зданія; учебныя и благотворительныя заведенія; почтовые станціи; ярмарки, базары, пристани; фабрики и заводы и т. п.
			Отъ уѣзди. города.	Отъ станов. кварт.		м. п.	ж. п.	
4738	Новокрасная, д. вл.	при рч. Лубьѣ.	40	23	15	54	54	
4739	Анинская (Смоляная), кол. нѣм	при рч. Лубьѣ.	43	26	12	20	34	
4740	Даллера, мыза вл.	при рч. Лубьѣ.	36	22	3	17	8	
4741	Приютинская, кол. нѣм.	при рч. Лубьѣ.	36 1/2	22	5	17	17	
4742	Грѣя, дача.	при рч. Лубьѣ.	36 1/2	22	1	3	2	
4743	Румболово, д. вл.	при колодцахъ.	40	19	14	35	41	
4744	Рябово (Всеволожскаго), мыза вл.	при колодцахъ и водопроводѣ изъ оз. Большаго.	40	18	7	28	28	
4745	Губки (Романовка), д. вл.	при водопроводѣ.	41	21	41	119	105	Волостное правленіе.
4746	Корнево, д. вл.	при колодцахъ.	43	22	23	53	73	
4747	Углово, д. вл.	при колодцахъ.	45	24	23	57	71	
4748	Приновка, с. и мыза вл.	при колодцахъ.	48	38	53	125	141	Церковь православная. Заводъ стеклянный.
4749	Морья, д. вл.	при Ладожскомъ оз.	85	51	33	87	86	Часовня.
По правую сторону этой дороги.								
4750	Алькинсона, дача.	близъ рч. Лубьи.	35	22	2	1	3	
4751	Васильевой, дача.	близъ рч. Лубьи.	35	21	2	3	8	
4752	Теряева, дача.	при рч. Лубьѣ.	35 1/2	22	1	2	—	
4753	Лодѣ, дача.	при рч. Лубьѣ.	36	23	3	3	2	
4754	Соловьевой, дача.	при колодцахъ.	36	23	3	2	1	
4755	Миниулово (Миниулово), д. вл.	при колодцахъ.	43	23	12	33	40	
4756	Щегловское (Щеглово), с. вл.	при колодцахъ	44	24	53	125	141	Церковь православная.
4757	Вильбрехта, дача.	при рч. Черной.	47	28	3	1	1	
4758	Ваганова, д. вл.	близъ Ладожскаго озера.	74	45	8	41	51	
По лѣвую сторону этой дороги.								
4759	Касслева, д. вл.	близъ оз. Большаго.	42	16	6	20	22	
4760	Пугарево большое, д. вл.	близъ оз. Большаго.	43	15	18	34	52	
4761	Пугарево малое, д. вл.	близъ оз. Большаго.	43 1/2	15 1/2	7	12	24	
4762	Бабице, д. вл.	при колодцахъ.	47	25	15	37	48	

№	НАЗВАНІЕ НАСЕЛЕННЫХЪ МѢСТЪ.	ПОЛОЖЕНІЕ.	РАЗСТОЯНІЕ ВЪ ВЕРСТАХЪ.		ЧИСЛО ДВОРОВЪ.	ЧИСЛО ЖИТЕЛЕЙ.		Церкви и молитвенныя зданія; учебныя и благотворительныя заведенія; почтовые станціи; ярмарки, базары, пристани; фабрики и заводы и т. п.
			Отъ уѣздн. города.	Отъ станов. кварт.		м. п.	ж. п.	
	Въ сѣверо-западной части стана, по границѣ съ 4-мъ станомъ С. Петербургск. уѣзда.							
4763	Девяткина, д. Спб. Коменд. влд.	при рч. Девяткиной.	50	10	36	90	91	
4764	Башталово (Башталово), д. Коменд. влд.	при р. Охтѣ.	54	14	32	109	115	
4765	Вараколово (Вараколово) (1), д. Коменд. влд.	при р. Охтѣ.	54	6	36	103	97	
4766	Хипоярви 1-я (Волково) (2), д. Коменд. влд.	при колодцахъ.	60	6	91	276	282	
4767	Хипоярви 2-я (3), Коменд. влд.	при колодцахъ.	58	4	82	230	227	
4768	Хипоярви 3-я (4), д. Коменд. влд.	при колодцахъ.	54	6	117	295	325	
4769	Буйнюкюля (5), д. Коменд. влд.	при озз. Лайдиго-Лассынъ и Ламми.	63	8	95	226	234	
4770	Хиттолово (6), д. Коменд. влд.	при озз. Сювья и Мадала.	64	7	83	206	238	
4771	Токсово, с. Коменд. влд.	при оз. Хипоярви.	60	станов. кварт.	14	35	53	Лютеранская кирка. Вотчинная контора.
4772	Химаново (Химаново) (7), д. Коменд. влд.	при озз. Раямалъ и Ламби.	65	7	66	172	240	
4773	Нурново (8), д. Коменд. влд.	при рч. Нурновѣ.	50	10	50	169	168	
4774	Лепсарь, д. Коменд. влд.	при р. Лепсарь.	55	32	20	64	68	
4775	Байкуля (Бойвукуля) (9), д. вл.	при оз. Тинусъ-Ярви.	62	8	36	76	101	
4776	Лехтусь (Лехтосъ), д. вл.	при р. Явлогѣ.	67	10	35	95	108	

(1) Часть ея называється Меллики.

(2) Состоитъ изъ деревень: Вехка-Оя, Вилькимякки, Киворумиякки, Большая и малая Корожемякки, Мойсимякки, Шуткоселово, Торгниисмякки, Скарсемякки.

(3) Состоитъ изъ деревень: Вильковка, Деревлйсемьякки, Ламбермякки, Поксемьякки, Пуглимякки, Хуттуземьякки.

(4) Состоитъ изъ деревень: Ранделайсемьякки и Ханзсемьякки.

(5) Состоитъ изъ деревень: Курмисемьякки, Кявксемьякки, Нуйлямякки, Ожугасемьякки, Раколайсемьякки, Рйиконемьякки.

(6) Состоитъ изъ деревень: Иткомакки, Лепкумякки, Мягелайсемьякки, Рандиямякки, Рйиконемьякки, Сюземьякки, Тарьямякки, Тониямякки, Хамбуколымякки.

(7) Состоитъ изъ деревень: Кемнемьякки, Ногелаймякки, Нулямякки.

(8) Состоитъ изъ деревень: Варайонъ, Орбана, Весолово, Сузьякъ, Павсальнуэ, Искюля, Теривайсть, Кйуру, Гейкилюсть, Литкене, Азикавъ и Кйура.

(9) Состоитъ изъ деревень: Хумоземьякки, Хамелайемьякки, Тинусъ, Тинусемьякки.

№	НАЗВАНІЕ НАСЕ- ЛЕННЫХЪ МѢСТЪ.	ПОЛОЖЕНІЕ.	РАЗСТОЯНІЕ ВЪ ВЕРСТАХЪ.		ЧИСЛО ДВОРОВЪ.	ЧИСЛО ЖИТЕЛЕЙ.		Церкви и молитвенныя зда- нія; учебныя и благотвори- тельныя заведенія; почто- выя станціи; ярмарки, ба- зары, пристани; фабрики и заводы и т. п.
			Отъ уѣздн. города.	Отъ станов. кварт.		м. п.	ж. п.	
4777	Александрово (Ма- токса, Баргенъ), с. вл.	при р. Явлогъ.	70	16	8	51	75	Церковь православная. Люте- ранская кирка. Волостное правленіе. Заводъ стеколь- ный.
4778	Александрово (Ма- токская), мыза вл.	при р. Явлогъ.	70	16	15	3	5	
4779	Мезлики (Матокса), д. вл.	при р. Явлогъ.	71	21	11	21	30	
4780	Волоярово, д. вл.	при р. Явлогъ.	78	25	26	74	87	
4781	Илссина, д. вл.	при р. Явлогъ.	82	30	15	41	37	
4782	Гавань (Остерманъ, Гавань Остерма- на), д. вл.	при Ладожскомъ оз.	87	58	7	26	26	
4783	Верхніе Никулясы (Лярна), д. вл.	при р. Явлогъ.	87	40	76	226	229	
4784	Нижніе Никулясы (Тозерова), д. вл.	при Ладожскомъ оз.	91	44	83	244	257	
4785	Сергѣевка (Решо- Реуданс), д. вл.	при колодцахъ.	72	24	19	48	59	
4786	Рагозинка, д. вл.	при руч. Решпо.	80	28	17	60	62	
4787	Вуолы (*), д. вл.	при р. Явлогъ.	75	20	65	146	148	
4788	Сойлово, д. вл.	при оз. Хюппя.	78	16	43	100	111	
4789	Нуткела, д. вл.	при оз. Питкалѣ.	80	25	35	82	103	
4790	Каттума, д. вл.	при оз. Лохко-Сам- мп.	78	26	41	104	122	
4791	Коркина, д. вл.	при руч. Вадюя.	80	25	9	34	31	
4792	Софолово, д. вл.	при р. Явлогъ.	67	18	13	70	66	
4793	Бюрагаки, д. вл.	при оз. Тутивъ.	64	16	22	56	72	

(*) Состоятъ изъ деревень: Аговамьяки, Гарваемьяки.

VIII. ЯМБУРГСКИЙ УЪЗДЪ.

№	НАЗВАНІЕ НАСЕ- ЛЕННЫХЪ МѢСТЪ.	ПОЛОЖЕНІЕ.	РАЗСТОЯНІЕ ВЪ ВЕРСТАХЪ.		ЧИСЛО ДВОРОВЪ.	ЧИСЛО ЖИТЕЛЕЙ.		Церкви и молитвенныя зда- нія; учебныя и благотвори- тельныя заведенія; почто- выя станціи; ярмарки, ба- зары, пристани; фабрики и заводы и т. п.
			Отъ уѣзди. города.	Отъ станов. кварт.		м. п.	ж. п.	
	1-й СТАНЪ. <i>Становая кварта- ра находится въ г. Ямбургъ.</i> По Нарвскому шоссе.							
4794	Чирковцы, с. вл.	при колодецѣ и прудѣ.	37 $\frac{1}{2}$	37 $\frac{1}{2}$	26	63	72	Церковь православная. Почто- вая станція. Ярмарка 1.
4795	Зимитицы, мыза вл.	при колодецѣ.	35	35	2	15	13	Заводъ винокуренный.
4796	Корчаны (Большіе Корчаны), д. вл.	при колодецѣ.	33	33	60	182	199	Часовня.
4797	Пружанцы, д. вл.	при колодецѣ.	31	31	35	72	126	Часовня.
4798	Озертицы (Большіе Озертицы), д. вл.	при колодецѣ.	26 $\frac{1}{2}$	26 $\frac{1}{2}$	40	104	123	
4799	Куты (Кутовъ), д. вл.	при колодецѣ.	22	22	29	89	97	
4800	Гурлево, д. вл.	при колодецѣ.	19	19	46	93	116	
4801	Лялицы, д. вл.	при р. Солжѣ.	17	17	91	194	223	
4802	Ополье с. вл.	при колодецѣ.	15	15	68	150	169	Церковь православная. Волост- ное правленіе. Почтовая станція. Ярмарокъ 2.
4803	Тиконьсь, д. вл.	при р. Косколовкѣ (Второй).	7	7	12	35	36	
	По правую сторону этого шоссе.							
4804	Корчаны малые, д. вл.	при р. Сумѣ.	38	38	4	12	15	
4805	Никольское (Кор- чаны), мыза вл.	при колодецѣ.	33	33	1	4	6	
4806	Новоси, д. вл.	при колодецѣ.	22	22	18	36	39	

№	НАЗВАНІЕ НАСЕЛЕННЫХЪ МѢСТЪ.	ПОЛОЖЕНІЕ.	РАЗСТОЯНІЕ ВЪ ВЕРСТАХЪ.		ЧИСЛО ДВОРОВЪ.	ЧИСЛО ЖИТЕЛЕЙ.		Церкви и молитвенныя зданія; учебныя и благотворительныя заведенія; почтовые станціи; ярмарки, базары, пристани; фабрики и заводы и т. п.
			Отъ уѣзди. города.	Отъ станов. кварт.		м. п.	ж. п.	
4807	Литвино (Литвина), д. вл.	при колодцѣ.	19	19	34	106	99	Часовень 2.
4808	Валья, д. вл.	при колодцѣ.	20	20	15	57	47	
4809	Лялицы, мыза вл.	при р. безымянной.	19	19	5	7	6	
4810	Раговицы, д. вл.	при колодцѣ.	20	20	63	136	146	Часовня 1.
4811	Серговицы, д. вл.	при колодцѣ.	20	20	70	35	36	
4812	Алексѣвка, д. вл.	при колодцѣ.	12	12	60	143	156	Часовня 1.
4813	Койва (Графская Горка), д. вл.	при колодцѣ.	10	10	3	5	6	
4814	Новоселки, д. вл.	при колодцахъ.	17	17	17	43	52	Церковь лютеранская.
4815	Кикирицы, д. вл.	при колодцахъ.	20	20	44	138	151	
4816	Керстово, с. вл.	при колодцахъ.	17 ¹ / ₂	17 ¹ / ₂	70	241	216	Церковь православная. Часовня.
4817	Керстово, мыза вл.	при р. Солжѣ.	17	17	1	10	9	
4818	Милли, д. вл.	при р. Солжѣ.	16 ¹ / ₂	16 ¹ / ₂	32	121	137	Часовня.
4819	Горка, д. вл.	при колодцахъ.	15	15	11	51	65	
4820	Заполье, д. вл.	при колодцахъ.	14	14	90	192	219	
1821	Килля, д. вл.	при р. Солжѣ.	18	18	30	79	82	
По лѣвую сторону этого шоссе.								
4822	Зимитицы, д. вл.	при колодцѣ.	36	36	12	42	60	
4823	Озертицы, мыза вл.	при колодцѣ.	28	28	2	6	10	
4824	Озертицы малыя, д. вл.	при колодцѣ.	29	29	11	45	46	
4825	Ущевицы, д. вл.	при колодцѣ.	27	27	54	191	236	
4826	Загорицы, д. вл.	при колодцѣ.	25	25	32	143	170	
4827	Загорицы, мыза вл.	при прудѣ и колодцѣ.	25	25	3	10	8	Заводъ винокуренный.
4828	Кудрино, мыза вл.	при колодцѣ.	23	25	3	7	5	
По Рождественскому тракту изъ с. Рождествена, Царское. уѣзда (№ 4168).								
1829	Рабитицы, д. вл.	при колодцѣ.	46	46	25	69	72	
4830	Рабитицы, д. вл.	при колодцѣ.	46	46	26	54	62	
4831	Сяглицы, д. вл.	при колодцѣ.	43	43	25	102	124	
4832	Ямки, д. вл.	при колодцѣ.	40	30	24	76	87	
4833	Вруда, мыза вл.	при р. Врудѣ.	37	37	3	9	10	Винокуренный заводъ.
4834	Вруда, с. вл.	при р. Врудѣ.	37	37	35	129	139	Церковь православная. Часовня. Волостное правленіе.
4835	Овницово, д. вл.	при колодцѣ.	33	33	22	90	95	
4836	Овницово, мыза вл.	при колодцѣ.	33	33	3	15	10	

№	НАЗВАНІЕ НАСЕЛЕННЫХЪ МѢСТЪ.	ПОЛОЖЕНІЕ.	РАЗСТОЯНІЕ ВЪ ВЕРСТАХЪ.		ЧИСЛО ДВОРОВЪ.	ЧИСЛО ЖИТЕЛЕЙ.		Церкви и молитвенныя зданія; учебныя и благотворительныя заведенія; почтовые станціи; ярмарки, базары, пристани; фабрики и заводы и т. п.
			Отъ уѣзди. города.	Отъ станов. кварт.		м. п.	ж. п.	
4837	Александровская (Молосковицы), мыза вл.	при колодцѣ.	31	31	4	14	22	
4838	Молосковицы, д. вл.	при колодцѣ.	30	30	27	87	86	Церковь лютеранская.
4839	Боложицы, д. вл.	при р. Хотынкѣ.	25	25	71	218	293	
4840	Онстонецъ, д. вл.	при р. Каймѣ.	20	20	15	27	70	
4841	Онстонецъ, мыза вл.	при р. Каймѣ.	20	20	1	6	9	
4842	Корпова, д. вл.	при колодцѣ.	18	18	30	64	78	
4843	Ямсковцы, д. вл.	при колодцѣ.	13	13	81	182	201	Часовня православная.
По правую сторону этого тракта.								
4844	Рогатино, д. вл.	при колодцѣ.	53	53	13	29	36	
4845	Тресковицы, мыза вл.	при колодцѣ.	41	41	1	1	2	
4846	Тресковицы, д. вл.	при колодцѣ.	41	41	13	30	38	
4847	Вруда малая, д. вл.	при колодцѣ.	40	40	28	94	93	
4848	Полобицы, д. вл.	при колодцѣ.	33	33	25	70	83	
4849	Полобицы, д. вл.	при колодцѣ.	33	33	4	10	15	
4850	Прологи, мыза вл.	при колодцѣ.	33	33	1	3	14	
4851	Прологи, д. вл.	при колодцѣ.	33	33	13	43	57	
По лѣвую сторону этого тракта.								
4852	Покровское, д. вл.	при колодцѣ.	48	48	6	20	20	
4853	Домашковицы, д. вл.	при колодцѣ.	49	49	28	57	61	
4854	Веденское, д. вл.	при колодцѣ.	48	48	9	29	37	
4855	Сяглицы, д. вл.	при рч. безымянной.	43	43	2	6	3	
4856	Горницы, д. вл.	при колодцѣ.	40	40	24	63	67	
4857	Смердовицы, мыза вл.	при колодцѣ.	35 ¹ / ₂	35 ¹ / ₂	3	4	10	
4858	Смердо вицы, д. вл.	при колодцѣ.	35 ¹ / ₂	35 ¹ / ₂	21	85	85	
4859	Пустоме ржа (Грызова), д. вл.	при колодцѣ.	20	20	8	26	29	
4860	Торма, д. вл.	при колодцѣ.	20	20	45	146	162	
4861	Торма, мыза вл.	при колодцѣ.	20	20	2	4	6	
4862	Пустомержа большая, д. вл.	при р. Неймѣ.	18	18	35	92	125	
4863	Пустомержа малая, мыза вл.	при р. Неймѣ.	18	18	5	14	12	
4864	Мануйлово, д. вл.	при колодцѣ.	19	19	46	169	161	Часовня православная 1.
4865	Мануйлово, мыза вл.	при рч. безымянной.	21	21	4	6	6	
4866	Сельскій лазаретъ, вѣд. Восп. дома.	при рч. безымянной.	21	21	3	10	16	

№	НАЗВАНІЕ НАСЕЛЕННЫХЪ МѢСТЪ.	ПОЛОЖЕНІЕ.	РАЗСТОЯНІЕ ВЪ ВЕРСТАХЪ.		ЧИСЛО ДВОРОВЪ.	ЧИСЛО ЖИТЕЛЕЙ.		Церкви и молитвенныя зданія; учебныя и благотворительныя заведенія; почтовые станціи; ярмарки, базары, пристани, фабрики и заводы и т. п.
			Отъ уѣздн. города.	Отъ стан. кварт.		м. п.	ж. п.	
4867	Брюмбелн (Брюмбель), д. вл.	при колодцѣ.	15	15	21	67	73	
	По берегу р. Лугя.							
4868	Норховская, колон. нѣм.	при р. Лугѣ.	1 ¹ / ₂	1 ¹ / ₂	16	88	87	
4869	Норхово, мыза вл.	при р. Лугѣ.	7	7	3	9	7	
4870	Норхово, д. вл.	при р. Лугѣ.	7	7	16	38	41	Часовня православная.
4871	Бленино большое, д. вл.	при р. Лугѣ.	14	14	13	44	59	
4872	Книоши, д. вл.	при р. Лугѣ.	20	20	2	4	9	
4873	Порѣчье, д. вл.	при р. Лугѣ.	25	25	12	36	89	
4874	Сторонье, д. вл.	при р. Лугѣ.	30	30	8	19	33	
4875	Сабско, д. вл.	при р. Лугѣ.	42	42	32	122	149	Часовня православная.
4876	Гостятново, д. вл.	при р. Лугѣ.	52	52	22	85	96	
4877	Лемовжа, д. вл.	при р. Лугѣ.	62	62	26	81	94	
4878	Глубокова, д. вл.	при р. Лугѣ.	67	67	5	19	24	
4879	Твердятъ, д. вл.	при р. Лугѣ.	71	71	17	59	67	
4880	Старицы, д. вл.	при р. Лугѣ.	76	76	11	34	39	
4881	Вязь, д. вл.	при р. Лугѣ.	82	82	10	25	27	
	По правую сторону этой рѣки.							
4882	Сяглы (Сельцо Устье), д. вл.	при р. Сяголкѣ.	32	32	11	37	33	
4883	Ивановское, д. вл.	при р. Хревицѣ.	30	30	3	21	19	Заводъ винокуренный.
4884	Вѣтки большія, д. вл.	при р. Хревицѣ.	28	28	15	40	42	Часовня православная.
4885	Вѣтки малыя, д. вл.	при р. Хревицѣ.	28	28	7	16	28	
4886	Среднее Село, д. вл.	при колодцѣ.	26	26	12	44	48	Часовня православная.
4887	Нелюши, д. вл.	при р. Пеледѣ.	48	48	6	27	30	
4888	Ганково, д. вл.	при колодцѣ.	51	51	37	109	136	Волостное правленіе.
4889	Алексѣевскій Хуторъ, д. вл.	при р. Пеледѣ.	54	54	4	9	13	
4890	Лѣсной дворъ № 3, каз.	при колодцѣ.	55	55	1	6	8	
4891	Хотнежабольшая, д. вл.	при р. Лемовжѣ.	60	60	13	51	59	
4892	Хотнежа малая, д. вл.	при р. Лемовжѣ.	60	60	10	29	41	
4893	Борячи, д. вл.	при р. Лемовжѣ.	60	60	14	47	67	
4894	Подлесье, д. вл.	при р. Лемовжѣ.	61	61	15	39	49	
4895	Горка Мазанная, д. вл.	при колодцѣ.	64	64	16	52	72	

№	НАЗВАНІЕ НАСЕЛЕННЫХЪ МѢСТЪ.	ПОЛОЖЕНІЕ.	РАЗСТОЯНІЕ ВЪ ВЕРСТАХЪ.		ЧИСЛО ДВОРОВЪ.	ЧИСЛО ЖИТЕЛЕЙ.		Церкви и молитвенныя здания; учебныя и благотворительныя заведенія; почтовые станціи; ярмарки, базары, пристани; фабрики и заводы и т. п.
			Отъ уѣздн. города.	Отъ станов. кварт.		м. п.	ж. п.	
	По лѣвому берегу р. Луги.							
4896	Франкфуртская, кол. нѣм.	при р. Лугѣ.	2	2	4	22	27	Заводъ лѣсопильный.
4897	Блещное (Малая), д. вл.	при р. Лугѣ.	14	14	2	7	13	
	По 1-й Самерской дорогѣ отъ Нарвскаго шоссе до р. Луги къ д. Порѣчье (№4873).							
4898	Буяницы, мыза вл.	при колодцѣ.	40	40	3	4	6	Часовня.
4899	Буяницы, д. вл.	при колодцѣ.	40	40	17	66	76	
4900	Голятицы, д. вл.	при колодцѣ.	34	34	16	35	41	
4901	Голятицы, мыза вл.	при колодцѣ.	34	34	4	5	8	
4902	Ильши, с. каз.	при колодцѣ.	32	32	52	192	298	Церковь православная. Часовень 2.
4903	Хотыницы, д. каз.	при р. Хотынкѣ.	28	28	96	326	361	Сельское пр.
4904	Боложицы (Екатерининская), мыза вл.	при р. Хотынкѣ.	27	27	4	4	4	Церковь пр.
4905	Петровско, д. вл.	при р. Хревицѣ.	24	24	10	28	38	Часовня.
4906	Бесѣда, д. вл.	при рч. безъязычной.	25	25	22	67	77	
4907	Соловьева Горка, мыза вл.	при рч. безъязычной.	26	26	3	12	15	Часовня. Заводъ винокуренный.
4908	Вынолзова, д. каз.	при колодцѣ.	27	27	34	122	156	Часовня.
4909	Забѣлье, д. вл.	при колодцѣ.	32	32	8	20	26	
4910	Юрка, д. вл.	при колодцѣ.	33	33	12	44	47	
	По правую сторону этой дороги.							
4911	Хревицы, мыза вл.	при р. Хревицѣ.	27	27	2	2	5	Церковь православная. Часовня. Волостное правленіе. Ярмарка 1.
4912	Хревицы, д. вл.	при р. Хревицѣ.	27	27	10	22	40	
4913	Рагулово, д. вл.	при р. Хревицѣ.	25	25	7	26	31	
4914	Ястребино, с. вл.	при р. Хревицѣ.	23	23	17	66	89	
4915	Ястребино, мыза вл.	при колодцѣ.	22	22	3	7	15	Часовня.
4916	Шуговицы, д. вл.	при колодцѣ.	24	24	16	45	55	
4917	Бесѣда, мыза вл.	при ключѣ.	26	26	2	9	15	
4918	Имяницы, д. вл.	при ключѣ.	20	20	38	157	179	
4919	Недоблацы, д. вл.	при р. Хревицѣ.	22	22	42	158	159	

№	НАЗВАНІЕ НАСЕЛЕННЫХЪ МѢСТЪ.	ПОЛОЖЕНІЕ.	РАЗСТОЯНІЕ ВЪ ВЕРСТАХЪ.		ЧИСЛО ДВОРОВЪ.	ЧИСЛО ЖИТЕЛЕЙ.		Церкви и молитвенныя зданія; учебныя и благотворительныя заведенія; почтовые станціи; ярмарки, базары, пристани; фабрики и заводы и т. п.
			Отъ уѣздн. города.	Отъ станов. кварт.		м. п.	ж. п.	
	По лѣвую сторону 1-й Самерской дороги.							
4920	Смедово, д. вл.	при колодцѣ.	40	40	13	39	48	
4921	Черенковицы, д. вл.	при колодцѣ.	37	37	24	72	89	Часовня.
4922	Черенковицы, д. вл.	при колодцѣ.	37	37	13	38	46	
4923	Преображенская (Раскулицы), мыза вл.	при колодцѣ и прудахъ.	40	40	5	9	9	Церковь православная. Часовня.
4924	Поддубье, д. вл.	при колодцѣ.	43	43	7	26	29	
4925	Поддубье, д. вл.	при колодцѣ.	43	43	10	31	40	
4926	Худанки (Худянка), д. вл.	при колодцѣ.	44	44	13	38	46	
4927	Лаговицы, д. вл.	при колодцѣ.	33	33	21	55	66	
4928	Муромицы, мыза вл.	при колодцѣ.	35	35	4	16	18	
4929	Тухово, д. вл.	при колодцѣ.	35	35	13	42	48	
4930	Химазы (Химосово), д. вл.	при колодцѣ.	36	36	11	25	27	
4931	Сельскій лазаретъ, влд. Воспит. дома.	при колодцѣ.	37	37	2	8	10	
4932	Горка Гакина, д. вл.	при колодцѣ.	36	36	10	30	40	
4933	Горка Гакина, мыза вл.	при колодцѣ.	36 1/2	36 1/2	2	6	4	
4934	Аракуль, д. вл.	при колодцѣ.	37	37	5	15	15	
4935	Изоткино, д. вл.	при колодцѣ.	43	43	3	7	8	
4936	Бняжево, д. вл.	при колодцѣ.	38	38	45	180	184	Часовня. Волостное правленіе.
4937	Смолеговицы старья, д. вл.	при колодцѣ.	30	30	21	66	77	Часовня.
4938	Смолеговицы, мыза вл.	при колодцѣ.	32	32	2	4	5	
4939	Смолеговицы новья, д. вл.	при колодцѣ.	31	31	23	77	89	
4940	Смолеговицы (Сельцо Горнице), мыза вл.	при колодцѣ.	32	32	2	5	7	
4941	Ботино, д. вл.	при колодцѣ.	28	28	13	39	40	
4942	Рагулово новое, д. вл.	при колодцѣ.	29	29	6	24	30	
4943	Александровка малая, д. каз.	при колодцѣ.	31	31	6	38	35	
4944	Бряково, д. вл.	при колодцѣ.	30	30	35	116	147	Часовня.
4945	Морозово, д. вл.	при колодцѣ.	32	32	28	95	108	
4946	Городня, д. вл.	при рч. Городенкѣ.	30	30	30	78	91	
4947	Худачево, д. вл.	при колодцѣ.	35	35	9	38	38	

№	НАЗВАНІЕ НАСЕЛЕННЫХЪ МѢСТЪ.	ПОЛОЖЕНІЕ.	РАЗСТОЯНІЕ ВЪ ВЕРСТАХЪ.		ЧИСЛО ДВОРОВЪ.	ЧИСЛО ЖИТЕЛЕЙ.		Церкви и молитвенныя зданія; учебныя и благотворительныя заведенія; почтовые станціи; ярмарки, базары, пристани; фабрики и заводы и т. п.
			Отъ уѣздн. города.	Отъ станов. кварт.		м. п.	ж. п.	
4948	Лопецъ, мыза вл.	при ключѣ.	30	30	4	3	10	
4949	Лопецъ, д. вл.	при ключѣ.	30	30	42	112	127	
По 2-й Самерской дорогѣ,								
4950	Ославье, с. вл.	при колодцѣ.	48	48	28	87	89	Церковь православная. Часовня.
4954	Ославье, мыза вл.	при колодцѣ.	48	48	3	10	10	
4952	Русковицы, д. вл.	при колодцѣ.	45	45	15	48	56	
4953	Лѣтошицы, д. вл.	при колодцѣ.	42	42	37	138	143	Часовня.
4954	Лядцы, д. вл.	при прудѣ.	39	39	16	55	56	
4955	Сыркивицы, д. вл.	при колодцѣ.	35	35	8	16	14	Часовня.
4956	Сыркивицы, д. вл.	при колодцѣ.	35	35	70	224	261	
4957	Курска, д. вл.	при колодцѣ.	37	37	7	37	27	
4958	Яблоницы, с. вл.	при колодцѣ.	38	38	79	297	294	Церковь православная. Часовня. Волостное правленіе.
4959	Яблоницы, мыза вл.	при р. Алескѣ.	40	40	3	35	9	Заводъ винокуренный.
4960	Лѣсной дворъ № 1, каз.	при колодцѣ.	42	42	2	4	3	
4961	Устье, д. вл.	при р. Врудѣ.	45	45	45	162	176	
4962	Извозъ, д. вл.	при р. Врудѣ.	48	48	22	71	88	
4963	Вязокъ, д. вл.	при р. Врудѣ.	52	52	19	80	89	
4964	Слѣпично, д. вл.	при р. Врудѣ.	49	49	25	108	128	
4965	Рѣдично, мыза вл.	при р. Врудѣ.	45	45	10	53	31	Церковь православная.
По правую сторону этой дороги.								
4966	Иезовицы, д. вл.	при колодцѣ.	46	46	22	58	68	
4967	Сыркивицы, мыза вл.	при колодцѣ.	34	34	2	5	8	
4968	Остроговицы, д. вл.	при колодцѣ.	31	31	22	78	86	Часовня.
4969	Остроговицы, мыза вл.	при колодцѣ.	31	31	4	17	14	
4970	Неревницы, д. вл.	при колодцѣ.	32	32	22	57	69	
4971	Неревницы, д. вл.	при колодцѣ.	32	32	5	14	15	
4972	Шадырицы, мыза вл.	при руч. Ключевомъ.	35	35	2	2	3	
4973	Софійское, мыза вл.	при р. Алескѣ.	40	40	3	13	16	
4974	Сумско, д. вл.	при колодцѣ.	37	37	74	289	315	
4975	Волни, д. вл.	при колодцѣ.	34	34	20	54	66	
4976	Муликово, д. каз.	при колодцѣ.	30	30	8	46	42	

№	НАЗВАНІЕ НАСЕ- ЛЕННЫХЪ МѢСТЪ.	ПОЛОЖЕНІЕ.	РАЗСТОЯНІЕ ВЪ ВЕРСТАХЪ.		ЧИСЛО ДВОРОВЪ.	ЧИСЛО ЖИТЕЛЕЙ.		Церкви и молитвенныя зда- нія; учебныя и благотвори- тельныя заведенія; почто- выя станціи; ярмарки, ба- зары, пристани; фабрики и заводы и т. п.
			Отъ уѣзди. города.	Отъ станов. кварт.		м. п.	ж. п.	
4977	Александровская (Большая Лан- ская, Ловская), д. вл.	при колодцѣ.	40	40	8	28	22	
4978	Воля, д. вл.	при р. Врудѣ.	51	51	37	102	135	
4979	Максимовка, д. вл.	при р. Врудѣ.	43	43	16	61	76	
4980	Мышьино, д. вл.	при р. Врудѣ.	42	42	24	96	105	Часовня.
По лѣвую сторону этой дороги.								
4981	Ухора, д. вл.	при р. Ухорѣ.	45	45	55	171	199	
4982	Карлово, мыза вл.	при р. Врудѣ.	41	41	3	7	4	Часовня.
4983	Красницы, д. вл.	при колодцѣ.	37 ¹ / ₂	37 ¹ / ₂	10	34	29	
4984	Красницы, д. вл.	при колодцѣ.	37	37	16	44	52	
4985	Брюховицы, д. вл.	при колодцѣ.	37	37	24	77	69	
4986	Оровка, д. каз.	при р. Оровкѣ.	60	60	7	25	29	
4987	Лѣсной дворъ № 2, каз.	при колодцѣ.	53	53	1	8	4	
4988	Язвище, д. вл.	при колодцѣ.	49	49	44	139	192	
Селенія находящіяся между 1-ю и 2-ю Самерскими дорогами.								
4989	Терпилицы, мыза вл.	при колодцѣ.	48	48	5	19	19	
4990	Терпилицы, д. вл.	при колодцѣ.	48	48	15	48	54	
4991	Горка Носѣлова (Бѣдная Горка), д. вл.	при колодцѣ.	44	44	7	23	29	
4992	Горка Носѣлова (Бѣдная Горка), мыза вл.	при колодцѣ.	44	44	1	1	1	
4993	Рекково, мыза вл.	при колодцѣ.	42	42	6	7	4	
4994	Рекково, д. вл.	при колодцѣ.	42	42	1	3	4	
4995	Щещевницы, д. вл.	при колодцѣ.	40	40	22	66	71	
4996	Капоховицы, д. вл.	при колодцѣ.	40	40	17	46	55	
4997	Капоховицы, мыза вл.	при колодцѣ.	40	40	3	6	1	
4998	Доманово (Доман- ничя), д. вл.	при колодцѣ.	37	37	20	46	48	
4999	Нелешы, д. вл.	при р. Лубанкѣ.	40	40	32	91	119	
5000	Пустошка, д. вл.	при р. безымян- ной.	43	43	25	73	89	
2-й СТАНЪ.								
По Копорскому тракту.								
5001	Удосола, с. вл.	при р. Удосолкѣ.	36	59	59	144	154	Церковь православная. Яр- марка 1.

№	НАЗВАНІЕ НАСЕ- ЛЕННЫХЪ МѢСТЪ.	ПОЛОЖЕНІЕ.	РАЗСТОЯНІЕ ВЪ ВЕРСТАХЪ.		ЧИСЛО ДВОРОВЪ.	ЧИСЛО ЖИТЕЛЕЙ.		Церкви и молитвенныя зда- нія; учебныя и благотвори- тельныя заведенія; почто- выя станціи; ярмарки, ба- зары, пристани; фабрики и заводы и т. п.
			Отъ уѣздн. города.	Отъ станов. кварт.		м. п.	ж. п.	
5002	Велькота, д. вл.	при р. Велькоткѣ.	34	56	56	175	173	
5003	Велькота, мыза вл.	при р. Велькоткѣ.	32	1	1	1	3	
	На западъ отъ этого тракта.							
5004	Боровицы, мыза вл.	при колодцахъ.	45	45	1	1	2	
5005	Бруино, кол. каз.	при колодцахъ.	35	40½	2	43	8	
	На юго-востокъ отъ того же тракта.							
5006	Перелѣсье, д. вл.	при р. Сисѣ.	45	45	21	63	54	
5007	Порожки, мыза вл.	при р. Сисѣ.	43	43	1	5	12	
5008	Сашино, мыза вл.	при р. Сисѣ.	41	43½	1	10	13	
5009	Систа, д. вл.	при р. Сисѣ.	40	42	35	135	175	
5010	Унатцы, д. вл.	при колодцахъ.	38	43	25	61	69	
5011	Лоузна, д. вл.	при прудѣ.	33	41	17	45	40	
5012	Велькотскій, полу- мызокъ вл.	при колодцѣ.	33	4	1	1	1	
5013	Липковны, д. вл.	при прудѣ.	33	1	46	52	55	Часовня.
5014	Ратчино, с. вл.	при прудѣ.	32	9	52	140	157	Церковь православная. Волост- ное правленіе.
5015	Тютяцы, д. вл.	при прудѣ.	32	4½	22	72	63	
5016	Тютяцы, мыза вл.	при р. Индышѣ.	34½	станов. кварт.	1	40	7	
5017	Кайбола, д. вл.	при прудѣ.	31	½	55	151	172	Часовня.
5018	Кайбола, мыза вл.	при прудѣ.	31	½	1	9	11	
5019	Утѣшенье, мыза вл.	при прудѣ.	30	7	1	8	4	
5020	Горка, д. вл.	при колодцахъ.	28	2	30	82	87	
5021	Горка, мыза вл.	при колодцахъ.	28	3	1	2	3	
5022	Домашево (Новая), д. вл.	при р. Сумѣ.	28	6	30	82	87	
5023	Фалелѣево, д. вл.	при р. Сумѣ.	26	7	55	128	151	
5024	Домашево, мыза вл.	при р. Сумѣ.	28	4	1	15	21	
5025	Поляна, полумызокъ вл.	при прудахъ.	25	8	1	2	3	
	По Сойкинскому трак- ту (отъ с. Сойкина, въ сѣв. части уѣзда до соединенія съ Ко- порскимъ трактомъ).							
5026	Сойкино, с. вл.	при прудахъ и ко- лодцахъ.	59	40	45	36	32	Церкви 2: православная и лю- теранская. Ярмарка 1.

№	НАЗВАНІЕ НАСЕЛЕННЫХЪ МѢСТЪ.	ПОЛОЖЕНІЕ.	РАЗСТОЯНІЕ ВЪ ВЕРСТАХЪ.		ЧИСЛО ДВОРОВЪ.	ЧИСЛО ЖИТЕЛЕЙ.		Церкви и молитвенныя зданія; учебныя и благотворительныя заведенія; почтовые станціи; ярмарки, базары, пристани; фабрики и заводы и т. п.
			Отъ уѣзди. города.	Отъ станок. кварт.		м. п.	ж. п.	
5027	Апенгофъ, мыза вл.	при прудахъ и колодцахъ.	59	40	1	15	40	
5028	Мышино (Мякомъ), д. вл.	при колодцахъ.	57	38	20	52	42	
5029	Югантово (Спро), д. вл.	при колодцахъ.	55	36	16	47	54	Часокня.
5030	Березняки, д. вл.	при колодцахъ.	43	26	17	66	74	Часовня.
5031	Березняки, мыза вл.	при колодцахъ и прудѣ.	43	26	1	12	13	
5032	Великино, д. вл.	при колодцахъ.	40	23	19	37	42	
5033	Великино, мыза вл.	при колодцахъ.	40	23	1	22	9	
5034	Матти, д. вл.	при колодцахъ.	37	20	16	58	47	
5035	Коровай, д. вл.	при колодцахъ.	39	19	12	32	30	
5036	Старо-Рягельскій, полумызокъ вл.	при р. Сумѣ.	33	16	1	2	4	
5037	Котлы, мыза вл.	при прудѣ и колодцѣ.	30	13	1	23	23	Церквей 2: православная и лютеранская. Ярмарка 1. Заводъ винокуренный.
5038	Большой Конецъ (Котлы, Каттила), д. вл.	при безымянныхъ ручьяхъ и колодцахъ.	3	13	32	79	75	Волостное правленіе.
	Малый Конецъ (Котлы, Каттила), д. вл.	при безымянныхъ ручьяхъ и колодцахъ.	30	13	27	75	78	
5040	Войносолово (Войносово), д. вл.	при безымянномъ ручьѣ.	26	8	78	254	248	
5041	Георгиевская, мыза вл.	при прудѣ.	23	9	1	6	10	
	Селевія между р. Лугою и Сойкинскимъ трактомъ.							
5042	Получье, д. вл.	при оз. Полуцкомъ (Судацкомъ).	38	26	26	66	88	Часовня.
5043	Глубоково, д. вл.	при колодцахъ.	25	38	8	19	22	
5044	Брикново, д. вл.	при колодцахъ.	21	32	14	47	42	
	Къ югу отъ Сойкинскаго тракта (по правую сторону его, отъ с. Сойкина).							
5045	Хаболово, д. вл.	при оз. Хаболовскомъ.	45	28	16	49	56	Часовня.
5046	Большія Валговицы, д. вл.	при прудахъ и колодцахъ.	44	27	28	92	76	Церковь православная. Часовня.
5047	Малыя Валговицы, д. вл.	при прудахъ и колодцахъ.	44	27	19	59	60	

№	НАЗВАНІЕ НАСЕЛЕННЫХЪ МѢСТЪ.	ПОЛОЖЕНІЕ.	РАЗСТОЯНІЕ ВЪ ВЕРСТАХЪ.		ЧИСЛО ДВОРОВЪ.	ЧИСЛО ЖИТЕЛЕЙ.		Церкви и молитвенныя зданія; учебныя и благотворительныя заведенія; почтовые станціи; ярмарки, базары, пристани; фабрики и заводы и т. п.
			Отъ уѣзди. города.	Отъ станов. кварт.		м. п.	ж. п.	
5048	Валговцы, мыза вл.	при прудахъ и колодцахъ.	44	27	1	10	9	
5049	Бабино, д. вл.	при колодцахъ и оз. Бабинскомъ.	43	26	18	61	73	Часовня.
5050	Мукково, д. вл.	при колодцахъ и оз. Бабинскомъ.	40	23	3	6	9	
5051	Мукково, мыза вл.	при колодцахъ и оз. Бабинскомъ.	40	23	1	2	4	
5052	Мукково, д. вл.	при колодцахъ и оз. Бабинскомъ.	43	23	7	29	33	
5053	Савикино, д. вл.	при колодцахъ и оз. Бабинскомъ.	40	23	9	43	42	
5054	Нумалицы, д. вл.	при р. Толбункѣ.	28	16	30	82	98	
5055	Калино д. вл.	при колодцахъ.	26	15	4	12	9	
5056	Раполово, д. вл.	при р. Толбункѣ.	27	15	31	99	97	
5057	Пиллово, д. вл.	при колодцѣ.	25	9	75	220	219	Часовня.
5058	Пилловскій, полу-мызокъ вл.	при прудѣ и ключѣ.	24	9	1	12	9	Винокуренный заводъ.
	Къ сѣверу отъ Софкинскаго тракта (полѣвую сторону его).							
5059	Адресвицна (Торина), д. дворц. влд.	при колодцахъ.	62	43	40	169	171	
5060	Воцкій Конецъ (Веноконецъ), д. дворц. влд. и вл.	при колодцахъ.	61	42	23	95	93	
5061	Евсѣева Гора (Овсена), д. дворц. влд.	при колодцахъ.	58	39 ¹ / ₂	24	85	98	
5062	Горка (Сюйда, Суйда), д. вл.	при колодцахъ.	56	37	16	44	42	
5063	Большое Стремленье, д. вл.	при колодцахъ и оз. Копонецкомъ (Копенскомъ).	55	37	41	108	120	
5064	Малое Стремленье, д. вл.	при колодцахъ и оз. Копонецкомъ.	54	36	47	127	142	Часовня. Волостное правленіе.
5065	Заозерье, д. вл.	при колодцахъ и оз. Копонецкомъ.	41	34	18	48	54	
5066	Пятчина, д. дворц. влд.	при колодцахъ.	49	32	10	46	39	
5067	Купля (Ускюля), д. дворц. влд.	при колодцахъ.	48	31	40	128	139	
5068	Купково (Мукково, Ивановка), д. вл.	при оз. Глубокомъ.	45	28	11	40	50	
5069	Елизаветино, д. вл.	при оз. Глубокомъ.	45	28	16	38	40	
5070	Вольная, мыза вл.	при оз. Глубокомъ.	45	28	1	26	28	
5071	Дѣдково (Александровка), д. вл.	при колодцахъ.	44	27	18	69	65	

№	НАЗВАНІЕ НАСЕЛЕННЫХЪ МѢСТЪ.	ПОЛОЖЕНІЕ.	РАЗСТОЯНІЕ ВЪ ВЕРСТАХЪ.		ЧИСЛО ДВОРОВЪ.	ЧИСЛО ЖИТЕЛЕЙ.		Церкви и молитвенныя зданія; учебныя и благотворительныя заведенія; почтовые станціи; ярмарки, базары, пристани; фабрики и заводы и т. п.
			Отъ уѣздн. города.	Отъ станов. кварт.		м. п.	ж. п.	
5072	Понделово, д. вл.	при колодцахъ.	42	25	12	38	31	
5073	Корвитино, д. вл.	при колодцахъ.	38	21	15	33	30	
5074	Маттовка (Нусто-Вердино), д. вл.	при колодцахъ.	38	21	8	22	23	
5075	Вердино, д. вл.	при колодцахъ.	38	21	16	24	30	
5076	Чуховская (Большая) Расса, д. вл.	при колодцахъ.	37	20	16	36	40	
5077	Русская (Малая) Расса, д. вл.	при колодцахъ.	37	20	12	38	33	
5078	Ундово, д. вл.	при р. Сумѣ.	33	15	21	57	50	Часовня.
5079	Большое Райково, д. вл.	при р. Сумѣ.	47	23	27	76	68	
5080	Райково, мыза вл.	при р. Спестѣ.	47	23	1	10	8	
5081	Малое Райково, д. вл.	при р. Спестѣ.	46	21	9	26	28	
5082	Новая Дача (Холодная Ручья), д. вл.	при р. Спестѣ.	44	20	12	28	28	
5083	Богонцы, д. вл.	при р. Спестѣ.	43	19	17	43	34	
5084	Александровская, мыза вл.	при р. Спестѣ.	43	19	1	8	7	
5085	Нѣжинская, мыза вл.	при р. Спестѣ.	40	16	1	8	5	
5086	Накково, д. вл.	при колодцахъ.	48	18	23	58	54	
5087	Новая Дача (Амелька), д. вл.	при р. Спестѣ.	43	19	4	10	14	
5088	Мышкино, д. вл.	при колодцахъ.	42	18	22	57	53	
5089	Среднее Райково, д. вл.	при р. Спестѣ.	47	23	12	40	34	
5090	Ильмово, д. вл.	при р. Спестѣ.	42	18	28	79	76	
5091	Семейская, д. вл.	при колодцахъ.	39	15	48	124	128	
5092	Головкино (Унгери, Нигери), д. вл.	при колодцахъ.	41	17	15	39	46	
5093	Сабинки (Собинка), д. вл.	при колодцѣ.	41	17	7	23	24	
5094	Никольскій, полу-мызокъ вл.	при колодцѣ.	42	18	1	1	2	
5095	Ицынино, д. вл.	при колодцахъ.	42	18	36	109	114	Часовня.
5096	Ицынинскій, полу-мызокъ вл.	при колодцѣ.	46	16	1	3	4	
5097	Луизино, мыза вл.	при колодцахъ.	38	14	1	23	11	
5098	Павлово, д. вл.	при р. Спестѣ.	37 ^{1/2}	13 ^{1/2}	20	58	58	
5099	Васакара, д. вл.	при р. Спестѣ.	36 ^{1/2}	12 ^{1/2}	45	126	132	Часовня.
5100	Монастырки, д. вл.	при р. Спестѣ.	35	11	20	62	55	
5101	Малое Рудново, д. вл.	при колодцахъ.	30	12	14	40	37	
5102	Рудновскій, полу-мызокъ вл.	при колодцѣ.	28	8	1	1	2	

№	НАЗВАНІЕ НАСЕ- ЛЕННЫХЪ МѢСТЪ.	ПОЛОЖЕНІЕ.	РАЗСТОЯНІЕ ВЪ ВЕРСТАХЪ		ЧИСЛО ДВОРОВЪ.	ЧИСЛО ЖИТЕЛЕЙ.		Церкви и молитвенныя зда- нія; учебныя и благотвори- тельные заведенія; почто- выя станціи; ярмарки, ба- зары, пристани; фабрики и заводы и т. п.
			Отъ уѣздн. города.	Отъ станов. кварт.		м. п.	ж. п.	
5103	Большое Рудило, д. вл.	при колодцахъ.	27	7	37	94	121	
5104	Федоровская, д. вл.	при р. Солжѣ.	48	16	45	30	28	
По берегу Финскаго залива.								
5105	Урмизно, д. вл.	при р. Сисѣ.	49	25	32	81	87	Часовня.
5106	Урмизно, мыза вл.	при р. Сисѣ.	49	25	1	5	7	
5107	Цейния, д. дворц. взд.	при оз. Конзнец- комъ.	60	41	4	20	20	
5108	Ловколово, д. дворц. взд.	при р. Ловколовкѣ.	64	45	25	93	114	
5109	Гарколово (Забал- канская), мыза вл.	при рч. безымян- ной.	60	41	1	9	6	
5110	Гарколово, д. вл.	при рч. безымян- ной.	60	41	16	70	50	Часовня.
5111	Шльшип (Новое Гарколово), д. вл.	при рч. безымян- ной.	63	44	8	50	29	
5112	Колгоме (Колган- ня), д. дворц. vzd.	при колодцахъ.	70	51	13	53	64	Часовня.
5113	Криворучье, д. дворц. взд.	при колодцахъ.	67	48	20	65	85	
5114	Логн, д. дворц. vzd.	при колодцахъ.	65	46	32	120	114	
5115	Глинки (Савине), д. дворц. vzd.	при колодцахъ.	65	46	23	90	99	
5116	Горка (Мяттече), д. дворц. vzd.	при колодцахъ.	65	46	13	42	56	Часовня.
5117	Гамолово, д. вл.	при Финскомъ за- ливѣ и колодцахъ.	65	46	8	25	24	
5118	Решно, д. вл.	при рч. безымян- ной и прудѣ.	66	47	9	31	39	Часовня.
5119	Решно, мыза вл.	при Финскомъ за- ливѣ и колодцахъ.	66	47	1	8	3	
5120	Залъсье, д. вл.	при Финскомъ за- ливѣ и колодцахъ.	64	45	5	27	29	
5121	Залъсье, мыза вл.	при Финскомъ за- ливѣ и колодцахъ.	64 ¹ / ₂	45 ¹ / ₂	1	2	3	
5122	Воляницы (Волецъ), д. вл.	при Финскомъ за- ливѣ и колодцахъ.	63	44	14	39	42	Часовень 2.
5123	Вистино, д. вл.	при Финскомъ за- ливѣ и колодцахъ.	62	43	32	115	103	
5124	Ручья, д. дворц. vzd. и вл.	при Финскомъ за- ливѣ и колодцахъ.	60	41	31	122	113	Часовня.
5125	Смѣнково (Дубки), д. дворц. vzd.	при Финскомъ за- ливѣ и колодцахъ.	57 ¹ / ₂	38 ¹ / ₂	10	43	53	
5126	Кожкино, д. дворц. взд.	при Финскомъ за- ливѣ и колодцахъ.	57 ¹ / ₂	38 ¹ / ₂	12	43	55	
5127	Сойкино, мыза вл.	при Финскомъ за- ливѣ и колодцахъ.	57	38	3	16	22	

№	НАЗВАНІЕ НАСЕЛЕННЫХЪ МѢСТЪ.	ПОЛОЖЕНІЕ.	РАЗСТОЯНІЕ ВЪ ВЕРСТАХЪ.		ЧИСЛО ДРОРОГЪ.	ЧИСЛО ЖИТЕЛЕЙ.		Церкви и молитвенныя зданія; учебныя и благотворительныя заведенія; почтовые станціи; ярмарки, базары, пристани; фабрики и заводы и т. п.
			Отъ уѣзди. города.	Отъ станов. кварт.		м. п.	ж. п.	
5128	Слободка, д. вл.	при Финскомъ заливѣ и колодцахъ.	54	35	20	57	59	Часовня.
5129	Слободка (Сядена), д. дворц. влд.	при Финскомъ заливѣ и колодцахъ.	54	35	26	87	96	Часовня.
5130	Косколово, д. дворц. влд.	при р. Косколовкѣ и колодцахъ.	50	31	24	92	96	
5131	Косколово, д. вл.	при р. Косколовкѣ и Финскомъ заливѣ.	50	31	14	85	60	Заводъ бутылочный.
5132	Косколово, мыза вл.	при р. Косколовкѣ и Финскомъ заливѣ.	50	31	1	5	—	
5133	Нижнія Лужицы, д. вл.	при р. Лужицахъ.	53	38	16	67	67	
5134	Верхнія Лужицы, д. дворц. влд.	при колодцахъ.	54	37	9	46	46	
5135	Иески (Ливвкуль), д. вл.	при р. Лужицахъ.	52	39	19	60	63	
5136	Глинки, д. вл.	при р. Лужицахъ.	54	37	5	12	12	Волостное правленіе.
5137	Лужицы, мыза вл.	при р. Лужицахъ.	54	37	1	15	16	
5138	Липово, д. каз.	при Финскомъ заливѣ.	58	54	44	158	164	Часовня.
5139	Розальвино (Розорвино), мыза вл.	при Финскомъ заливѣ.	65	60	1	1	3	
5140	Курголово, д. вл.	при Финскомъ заливѣ.	65	60	38	108	121	
5141	Тисколово, д. вл.	при колодцахъ.	64	62	7	25	44	
5142	Вайболово, д. каз.	при Финскомъ заливѣ.	57	63	15	49	55	
5143	Хамолово, д. каз.	при оз. Бѣломъ.	48	57	7	20	19	
5144	Вейна, д. каз.	при оз. Вейнѣ (Липовскомъ).	67	70	13	48	48	
5145	Копново (Ковная), д. каз.	близъ Финскаго залива.	50	59	10	42	33	
5146	Гакково (Гакая), д. каз.	при Финскомъ заливѣ.	47	56	7	35	34	
5147	Вирьяма (Виргемя), д. вл.	при колодцахъ.	44	53	15	48	39	
5148	Вирьяма, мыза вл.	при колодцахъ.	44	53	1	1	7	
По обѣ стороны р. Луги.								
5149	Рыбацкій домъ, купеч.	при устьѣ р. Луги.	35	45	1	1	—	
5150	Караколье (Браколье), д. вл.	при р. Лугѣ.	50	41	24	150	165	Часовень 2.
5151	Караколье, мыза вл.	при р. Караколкѣ.	50	41	1	10	5	
5152	Островъ, д. вл.	при р. Лугѣ.	50	45	38	119	85	Часовня.
5153	Выбья, д. каз.	при р. Выбѣ.	48	43	14	52	63	

№	НАЗВАНІЕ НАСЕ- ЛЕННЫХЪ МѢСТЪ.	ПОЛОЖЕНІЕ.	РАЗСТОЯНІЕ ВЪ ВЕРСТАХЪ.		ЧИСЛО ДВОРОВЪ.	ЧИСЛО ЖИТЕЛЕЙ.		Церкви и молитвенныя зда- нія; учебныя и благотвори- тельные заведенія; почто- выя станціи; ярмарки, ба- зары, пристани; фабрики и заводы и т. п.
			Отъ	Отъ		м. п.	ж. п.	
			уѣздн. города.	станов. кварт.				
5154	Коровино, мыза вл.	при р. Лугѣ.	43	47	2	20	17	
5155	Ольгино (Роншиан- скій), полум. вл.	при р. Лугѣ.	41	51	1	2	1	
5156	Новая, д. вл.	при р. Лугѣ.	41	49	33	75	81	
5157	Струнова, д. вл.	при р. Лугѣ.	40	50	10	139	125	Паровой лѣсопильный заводъ.
5158	Варево, д. вл.	при р. Лугѣ.	39	62	1	1	1	
5159	Бузьмино, д. каз.	при р. Лугѣ.	37	69	54	208	184	Церковь лютеранская. Часовня. Паровой лѣсопильный и кир- пичные заводы.
5160	Куровицы, д. каз.	при р. Лугѣ.	29	61	46	185	203	
5161	Орлы, д. каз.	при р. Лугѣ.	25 ¹ / ₂	57 ¹ / ₂	36	138	160	
5162	Федоровка, д. каз.	при р. Лугѣ.	25 ¹ / ₂	57 ¹ / ₂	39	113	132	
5163	Кейкино, с. каз.	при р. Лугѣ и ру- кавѣ.	25	57	38	155	148	Церковь православная. Ярмар- ка.
5164	Итovo, мыза вл.	при р. Лугѣ.	25	57	1	6	8	
5165	Манновка, д. каз.	при р. Лугѣ.	20	52	23	78	90	
5166	Извозъ, д. каз.	при р. Лугѣ.	20	52	33	98	109	
5167	Ломъ, полумызокъ вл.	при р. Нотважѣ.	18	50	1	1	2	
5168	Нулково, д. вл.	при р. Лугѣ.	15	47	8	51	40	
5169	Сола (Сала), д. вл.	при р. Лугѣ.	14	46	12	71	78	
5170	Сола (Сала), мыза вл.	при р. Лугѣ.	14	46	1	3	3	
5171	Надеждина (Блѣ- кингофъ), мыза вл.	при р. Лугѣ.	14 ¹ / ₂	46 ¹ / ₂	1	3	4	
5172	Марленгофъ, мыза вл.	при р. Лугѣ.	14	45	1	6	10	
5173	Кожкино, д. вл.	при р. Солкѣ.	13 ¹ / ₂	45 ¹ / ₂	12	56	49	
5174	Захонье, д. вл.	при р. Солкѣ.	13	45	7	30	35	
5175	Свейско д. вл.	при р. Лугѣ.	12	44	11	37	38	
5176	Жабино, д. вл.	при р. Лугѣ.	9	41	18	63	66	Часовня.
5177	Балмотка, д. вл.	при р. Лугѣ.	9	41	19	80	83	
5178	Вѣрши (Шиколае- во), мыза вл.	при р. Лугѣ.	9	41	1	6	4	
5179	Бузьмино, д. вл.	при р. Лугѣ.	8	40	4	12	9	
5180	Юркино, д. вл.	при р. Лугѣ.	7	39	22	95	73	
5181	Кепши, полум. вл.	при прудѣ.	9 ¹ / ₄	41 ¹ / ₂	1	2	1	
5182	Горка, д. вл.	при р. Лугѣ.	7 ¹ / ₂	39 ¹ / ₂	20	74	80	Волостное правленіе.
5183	Горка, мыза вл.	при р. Лугѣ.	7	39	1	25	13	Винокуренный заводъ.
5184	Подоба, д. вл.	при р. Подожицѣ и прудѣ.	6	38	25	93	104	
5185	Подоба, мыза вл.	при рр. Лугѣ и По- дожицѣ.	5 ¹ / ₂	38 ¹ / ₂	1	1	2	
5186	Луцкая, мыза вл.	при р. Лугѣ.	5	37	1	5	8	
5187	Большое Луцкое, д. вл.	при р. Лугѣ.	5	37	50	142	151	
5188	Малое Луцкое, д. вл.	при р. Лугѣ.	5	37	12	40	30	
5189	Луцкая, кол. нѣм.	при р. Лугѣ.	2	34	10	74	78	

№	НАЗВАНІЕ НАСЕ- ЛЕННЫХЪ МѢСТЪ.	ПОЛОЖЕНІЕ.	РАЗСТОЯНІЕ ВЪ ВЕРСТАХЪ.		ЧИСЛО ДВОРОВЪ.	ЧИСЛО ЖИТЕЛЕЙ.		Церкви и молитвенныя зда- нія; учебныя и благотвори- тельныя заведенія; почто- выя станціи; ярмарки, ба- зары, пристани; фабрики и заводы и т. п.
			Отъ уѣзди. города.	Отъ станов. кварт.		м. п.	ж. п.	
По р. Россони.								
5190	Ронша, д. вл.	при р. Россони.	36	68	34	115	116	
5191	Ронша, мыза вл.	при р. Россони.	36	68	1	7	2	
5192	Мертвицы, д. каз.	при рр. Россони и Мертвицахъ.	35	67	26	80	94	
5193	Волково, д. каз.	при р. Россони.	34	66	18	58	60	
5194	Арсенскій, полумы- зокъ вл.	при р. Россони.	34 ¹ / ₄	66 ¹ / ₄	1	1	—	
5195	Арсен, д. каз.	при р. Россони.	34	65	14	44	37	
5196	Няльино, д. каз.	при р. Россони.	34	66	26	81	99	
5197	Фитинка (Кольве- ри), д. каз.	при р. Россони.	33	65	29	115	120	
5198	Боростель, д. каз.	при р. Россони.	36	68	19	69	73	
5199	Венкуль (Наров- ская), д. каз.	при р. Россони.	33	65	35	124	152	Часовня. Волостное правленіе.
5200	Саркуль, д. ксз.	при р. Россони.	33	65	16	116	74	Часовня. Лѣсопильный заводъ.
По правому берегу р. Нарвы.								
5201	Поповка д. каз.	при р. Наровъ.	23	55	13	38	36	
5202	Бирничное, слоб. мощ.	при р. Наровъ.	22 ¹ / ₂	54 ¹ / ₂	11	27	19	
По Нарвскому шоссе.								
5203	Михайловская, мы- за вл.	при рч. безымян- ной.	2	34	1	1	2	
5204	Новонатницкое, с. вл.	при рч. безымян- ной.	2	34	52	188	200	Церковь православная.
5205	Дубровка, д. вл.	при колодцахъ.	10 ¹ / ₂	42 ¹ / ₂	21	43	100	
5206	Кобыляки, д. вл.	при колодцахъ.	13	47	7	36	40	
5207	Новая (Жоржино), д. вл.	при колодцахъ.	17	50	8	13	10	
5208	Нарвская, почт. станц.	при колодцахъ.	21	53	1	27	2	Почтовая станція.
На югъ отъ этого тракта.								
5209	Карлово, полум. вл.	при колодцахъ.	16	48	1	2	5	
5210	Комаровка, д. вл.	при колодцахъ.	15	47	9	47	36	
5211	Заръчье, д. вл.	при р. Черной.	16	48	7	25	22	

№	НАЗВАНІЕ НАСЕЛЕННЫХЪ МѢСТЪ.	ПОЛОЖЕНІЕ.	РАЗСТОЯНІЕ ВЪ ВЕРСТАХЪ.		ЧИСЛО ДВОРОВЪ.	ЧИСЛО ЖИТЕЛЕЙ.		Церкви и молитвенныя зданія; учебныя и благотворительныя заведенія; почтовые станціи; ярмарки, базары, пристани; фабрики и заводы и т. п.
			Отъ уѣздн. города.	Отъ станов. кварт.		м. п.	ж. п.	
На сѣверъ отъ того же тракта.								
5212	Анцеговъ, полумызокъ вл.	при колодецѣ.	13	45	1	1	2	Винокуренный заводъ.
5213	Захонье, д. вл.	при колодцахъ.	19	51	7	30	35	
5214	Новопановская, мыза вл.	при колодцахъ.	23	53	1	20	18	Винокуренный заводъ.
По Гдовскому тракту.								
5215	Долгая Нива, д. вл.	при колодцахъ.	23	50	10	61	70	
5216	Краморская, фабрика вл.	при водопадѣ р. Наровы.	23	55	2	818	453	Фабрики: льнопрядильная и суконная.
5217	Костино, д. вл.	при колодцахъ.	24	54	4	7	5	

РАСПРЕДѢЛЕНІЕ НАСЕЛЕННЫХЪ МѢСТЪ САНКТПЕТЕРБУРГСКОЙ ГУБЕРНІИ

ПО ИХЪ РАЗЛИЧНЫМЪ НАИМЕНОВАНИЯМЪ.

НАИМЕНОВАНІА НАСЕ- ЛЕННЫХЪ МѢСТЪ.	ВЪ УѢЗДАХЪ.									ВСЕГО ВЪ ГУБЕРНІИ.
	САНКТПЕ- ТУРГСКОМЪ.	ГЛЮБСКОМЪ.	ЛУЖСКОМЪ.	НОВОЛАДОЖС.	ПЕТЕРГОФСК.	ЦАРСКОСЕЛЬСК.	ШЛИССЕЛЬБУРГ- СКОМЪ.	ЯМЕУРГСКОМЪ.	КРОНШТАДТСК. ВОЕНН. ГУБЕРН.	
Городовъ	1	1	1	1	2	3	1	2	1	13
Монастырей	1	—	1	2	—	—	—	—	—	4
Погостовъ	—	31	14	21	—	1	—	—	—	67
Сель	4	9	27	26	8	8	12	13	—	107
Слободъ	12	—	—	9	3	9	—	1	—	34
Селеній	3	—	—	4	—	2	—	—	—	9
Колоній	3	—	—	—	7	4	4	4	—	22
Деревень	177	1043	681	593	360	413	162	299	—	3728
Выселковъ	2	—	5	—	—	13	—	—	—	20
Селець	—	33	16	2	—	—	3	—	—	54
Мызъ, полумызковъ, уса- дебъ, хуторовъ, фермъ.	37	48	43	81	59	47	12	99	—	426
Дачь	327	—	—	—	21	29	38	—	—	415
Заводовъ и фабрикъ . .	14	—	—	6	—	18	—	1	—	39
Станцій желѣзн. дорогъ.	—	—	5	—	—	8	—	—	—	13
Почтовыхъ станцій . .	1	2	—	—	—	—	—	1	—	4
Казармъ, брантвахтъ, ла- бараторій	7	—	—	1	—	19	3	—	—	30
Больницъ, лечебницъ, бо- гадѣлень	5	—	—	—	1	3	—	2	—	11
Обсерваторія	—	—	—	—	—	1	—	—	—	1
Училищъ	1	—	—	—	—	1	—	—	—	2
Маяковъ	—	—	—	3	—	—	—	—	—	3
Пристаней и перевозовъ.	—	—	—	3	—	—	—	—	—	3
Лѣсныхъ и постоянныхъ дворовъ, харчевень, сторожевыхъ будокъ, мельницъ, бараконъ, отдѣльныхъ домовъ и проч. мелкихъ посела- ковъ	50	5	1	6	5	141	—	4	1	212
Всего	645	1172	794	758	466	720	235	426	1	5217

РАСПРЕДЕЛЕНИЕ НАСЕЛЕННЫХ МѢСТЪ САНКТПЕТЕРБУРГСКОЙ ГУБЕРНИИ

ПО ЧИСЛУ СЧИТАЮЩИХСЯ ВЪ НИХЪ ДВОРОВЪ.

Населенныя мѣста по числу дворовъ:	ВЪ УѢЗДАХЪ.									ВСЕГО ВЪ ГУБЕРНИИ.
	САНКТПЕТЕР- БУРГСКОМЪ.	ГЛДОВСКОМЪ.	ЛУЖСКОМЪ.	НОВОЛАДОЖСК.	ПЕТЕРГОФСК.	ЦАРСКОСЕЛЬСК.	ШЛИССЕЛЬБУРГ- СКОМЪ.	ЯМБУРГСКОМЪ.	КРОНШТАДТСК. ВОЕНН. ГУБЕРН.	
безъ означенія дворовъ	—	1	3	2	—	2	—	—	—	8
съ 1 дворомъ	247	129	40	53	63	230	8	66	—	836
» 2 дворами	97	49	34	63	19	40	10	18	—	330
» 3 »	45	57	37	58	12	32	22	20	—	283
» 4 »	29	74	51	45	21	25	9	16	—	270
» 5 »	30	74	49	35	20	27	12	9	—	256
отъ 6 до 10 дворовъ	74	295	197	136	82	107	38	52	—	971
» 11 » 15 »	38	200	124	96	67	88	27	56	—	696
» 16 » 20 »	14	117	84	59	48	52	27	47	—	448
» 21 » 25 »	18	59	53	52	40	23	15	39	—	299
» 26 » 50 »	28	99	100	126	75	63	40	75	—	606
» 51 » 75 »	13	13	14	30	12	11	9	20	—	122
» 76 » 100 »	3	4	6	8	3	5	9	6	—	44
» 101 » 150 »	3	—	1	3	1	4	4	—	—	16
» 151 » 200 »	3	—	1(*)	1	1	5	3	—	—	14
» 201 » 250 »	—	—	—	—	—	1	1	1(*)	—	3
» 251 » 300 »	—	1(*)	—	—	1(*)	—	—	—	—	2
» 301 » 350 »	1	—	—	—	—	—	—	—	—	1
» 351 » 400 »	—	—	—	—	—	2(*)	1(*)	—	—	3
» 401 » 450 »	—	—	—	—	—	—	—	—	—	—
» 451 » 500 »	1	—	—	—	—	2(*)	—	—	—	3
» 501 » 600 »	—	—	—	—	1(*)	—	—	—	—	1
» 601 » 700 »	—	—	—	—	—	—	—	—	—	—
» 701 » 800 »	—	—	—	—	—	—	—	1(*)	—	1
» 801 » 900 »	—	—	—	—	—	1	—	—	—	1
» 901 » 1000 »	—	—	—	—	—	—	—	—	—	—
отъ 1001 до 1250 »	—	—	—	1(*)	—	—	—	—	1(*)	2
болѣе 8000 домовъ . . .	1(*)	—	—	—	—	—	—	—	—	1
Всего . . .	645	1772	794	758	466	720	235	426	1	5217

Звѣздочки (*) поставлены при тѣхъ разрядахъ, въ которыхъ заключаются города.

РАСПРЕДѢЛЕНІЕ НАСЕЛЕННЫХЪ МѢСТЪ САНКТПЕТЕРБУРГСКОЙ ГУБЕРНІИ

ПО ЧИСЛУ СЧИТАЮЩИХСЯ ВЪ НИХЪ ЖИТЕЛЕЙ.

Населенныя мѣста по числу жителей:	ВЪ УѢЗДАХЪ.									ВСЕГО ВЪ ГУБЕРНІИ.
	САНКТПЕТЕРБУРГ- СКОМЪ.	ГЛАЗОВСКОМЪ.	ДУРСКОМЪ.	НОВОЛАДОЖС.	ПЕТЕРГОФС.	ЦАРСКОСЕЛС.	ШЛИССЕЛБУРГ- СКОМЪ.	ЯМБУРГСКОМЪ.	КРОНШТАДСК. ВОЕНН.ГУБЕРН.	
безъ означенія жителей	2	1	5	2	—	5	—	—	—	15
до 10 душъ об. пола	210	64	30	89	51	194	34	41	—	713
отъ 11 до 25 »	121	180	89	123	55	93	23	60	—	744
» 26 » 50 »	96	283	169	119	83	107	27	39	—	923
» 51 » 100 »	95	330	235	166	119	142	54	94	—	1235
» 101 » 200 »	55	233	181	164	102	109	30	110	—	1004
» 201 » 300 »	25	60	37	55	32	33	21	46	—	329
» 301 » 400 »	17	18	19	25	11	9	9	21	—	129
» 401 » 500 »	9	1	1	9	4	11	7	7	—	49
» 501 » 600 »	3	1	4	1	3	2	4	3	—	21
» 601 » 700 »	3	—	3	3	2	1	2	2	—	16
» 701 » 800 »	1	—	—	—	—	1	1	—	—	3
» 801 » 900 »	—	—	—	—	—	2	—	—	—	3
» 901 » 1000 »	1	—	—	1	1	—	—	—	—	3
» 1001 » 1250 »	1	—	1(*)	—	—	2	—	—	—	4
» 1251 » 1500 »	2	—	—	—	1	—	—	2(*)	—	5
» 1501 » 1750 »	—	1(*)	—	—	—	2	—	—	—	3
» 1751 » 2000 »	1	—	—	—	—	1	—	—	—	2
» 2001 » 2500 »	—	—	—	—	—	—	1	—	—	1
» 2501 » 3000 »	1	—	—	—	—	3(*)	—	—	—	4
» 3001 » 3500 »	—	—	—	—	1(*)	—	—	—	—	1
» 3501 » 4000 »	—	—	—	—	—	—	—	—	—	—
» 4001 » 4500 »	—	—	—	1(*)	—	—	—	—	—	1
» 4501 » 5000 »	—	—	—	—	—	—	1(*)	—	—	1
» 5001 » 6000 »	—	—	—	—	—	1	—	—	—	1
» 6001 » 7000 »	—	—	—	—	1(*)	—	—	1(*)	—	2
» 7001 » 8000 »	—	—	—	—	—	—	—	—	—	—
» 8001 » 9000 »	—	—	—	—	—	—	—	—	—	—
» 9001 » 10000 »	—	—	—	—	—	1(*)	—	—	—	1
» 10001 » 15000 »	—	—	—	—	—	—	—	—	—	1
» 15001 » 20000 »	1	—	—	—	—	—	—	—	—	1
» 40001 » 50000 »	—	—	—	—	—	—	—	1(*)	—	1
болѣе 500000 обоюга пола	1(*)	—	—	—	—	—	—	—	—	1
Всего . . .	645	1172	794	758	466	720	235	426	1	5217

Звѣздочки (*) поставлены при тѣхъ разрядахъ, въ которыхъ заключаются города.

ПОПРАВКИ И ДОПОЛНЕНИЯ

СПИСКА НАСЕЛЕННЫХ МѢСТНОСТЕЙ.

Стр.	№	Напечатано:	Должно быть:
55	1188	5 ж. п.	45 ж. п.
61	1686	32 двор.	4 дв.
74	1771	81 дв.	18 дв.
77	1856	Кш ва	Кшева
78	1874	8 м. п.	98 м. п.
94	2348	18 дв.	3 дв.
107	2700	19 ж. п.	79 ж. п.
110	2780	137 дв.	37 дв.
140	3515	Ушкюля (Ускюля, Ижора)	Ушкюля (Ускюля, Ижора, Тимолово)
142	3561	д.	с.
»	3563	90 дв.	20 дв.
142	3568, 3569, 3570	Торагово	Эти три дер. вмѣстѣ называются Красная мыза .
»	3586	Торагово	Торагово (Торосово)
145	3617	Христіанскія	Христіанія
»	3630	Дыницы	Дылицы
146	3664	Горы-Валдай (Каравалдай)	Горы-Валдай (Каравалдай, Агвалово)
150	3758, 3759, 3760		Эти три деревни вмѣстѣ называются Кондово .
158	3943	Московская Ижора	Московская Ижора (Ямь-Ижора)
162	4019	Покровская	Покровская (Малая Славянка)
»	4028	Андропшина (Большая)	Антропшина (Большая Славянка, Большая Графская)
165	4125	Куброво	Кутрово
169	4199	8 м. п.	108 м. п.
179	4394	Каргокюме	Каргокюля
187	4557	Цыговали	Цыгонами
189	4586	Никольское	Никольское (Плитныя Ломки)
190	4596	д.	с.
»	4512	д.	с.
193	4694	Богородицкая	Богородицкая (Кузминка)
198	4794	Чирковицы	Чирковицы (Спасское)
200	4840	27 м. п.	67 м. п.
206	5005	каз.	нлм.

Послѣ составленія списка, въ Царскосельскомъ уѣздѣ изъ 1-го стана перечислены въ 3-й—селенія, лежащія по Варшавскому шоссе (№№ 3981—3985) и по лѣвую сторону оваго (№№ 3992—3996). Изъ 3-го же стана отдѣлены къ 1-му, селенія подъ №№ 4365, 4366, 4386, 4488—4490—всѣ около Царскаго Села и Павловска; такимъ образомъ граница этихъ становъ между Царскимъ Селомъ и Гатчиною проходитъ нынѣ по шоссе, соединяющему эти города.

Въ Петергофскомъ уѣздѣ граница 1-го и 2-го становъ проведена нынѣ чрезъ Петергофъ, а не Ораніенбаумъ, какъ показано на картѣ.

АЗБУЧНЫЙ УКАЗАТЕЛЬ

НАСЕЛЕННЫХ МѢСТЪ САНКТПЕТЕРБУРГСКОЙ ГУБЕРНИИ.

(Буквы при именахъ означаютъ уѣзды: С. — Санктпетербургскій, Г. — Гдовскій, Л. — Лужскій, Н. — Новолодожскій, П. — Петергофскій, Ц. — Царскосельскій, Ш. — Шлиссельбургскій, Я. — Ямбургскій.

Цыфры означаютъ номеръ въ спискѣ).

А.

Аберта, Ш. 4667.
Абрамовой, С. 281.
Авате, Ц. 4114.
Авачево, Н. 3022.
Аволово, С. 566.
Авдю, С. 600.
Авдія, П. 3544.
Авдотьевщина, Н. 2719.
Авдюя, П. 3465.
Авдѣва, С. 163.
Авгенсалы, Ц. 3981.
Аверьянова, Ц. 3928.
Автово, С. 88.
Автола, П. 3524.
Агокасъ, Ц. 4527.
Агакуля, П. 3543.
Агалатово, С. 494.
Агмози, Ц. 4504.
Аламово, Л. 2610.
Алуевская, П. 3638.
Азарьева, С. 362.
Акимова, С. 223, 229.
Аккази, С. 439.
Акколово, Ц. 4148.
Аксентьево, Г. 1456, Л. 2295.
Аксова, Г. 1563.
Акулово, Н. 2806.
Алаіоки, Ц. 4417.

Алакуля, П. 3517.
Алакуля новая, С. 371.
Алакуля старая, С. 438.
Алакуля, П. 3517.
Ала Кюття, Ц. 4423.
Алапарри, Ц. 4415.
Александринская, П. 5.
Александровка, С. 591, Л. 2175.
2183, П. 3456, Ц. 4881, Ш. 4656, Я. 5071.
Александровка малая, Я. 4943.
Александрово, Н. 3013, Ш. 4777, 4778.
Александровой, П. 3380.
Александровская, С. 436, П. 8831, Ш. 4614, Я. 4837, 4977, 5084.
Александровскій главный механический заводъ, С. 230.
Александровско, Г. 1679.
Александровское, С. 243, Ц. 4462.
Алексино, Г. 1191, Н. 2937.
Алексѣва, Ц. 3960, 3961.
Алексѣвка, Л. 2419, Ш. 4654, Я. 4812.
Алексѣво, Н. 2909.
Алексѣвская, Г. 1303.
Алексѣвская караулка, Ц. 3973.
Алексѣвскій хуторъ, Я. 4889.
Алексѣвщина, Г. 1299, Н. 2681.
Алехновщина, Н. 2942.

Алеховщина, Н. 3310.
Алиски, П. 3559.
Алопурскова, Ц. 4512.
Алосари, С. 369, 421.
Алфавитовка, С. 564.
Алферово, Н. 2919.
Алькисона, Ш. 4750.
Алютино, П. 3665.
Амелька, Я. 5087.
Амперла Гора, Н. 3297.
Амперла Подгородье, Н. 3296.
Анавьино, П. 3819.
Авашкино, Г. 1474.
Ангелово, С. 602.
Андерсона, С. 99.
Андессъ, С. 79.
Андреева, Н. 2796.
Андреевка, Ц. 4175.
Андреевская, П. 3580, 3647.
Андреевско, Г. 873.
Андреевщина, Н. 2890, 2891, Я. 5059.
Андрейанково, Н. 3113.
Андрейановъ Наволокъ, Н. 3242.
Андромеръ, Л. 2333.
Андроново, Г. 1159, Л. 2341.
Андровщина, Ц. 4028.
Андрусова, Н. 3202.
Аненгофъ, Я. 5027, 5212.
Анненковой, Ц. 4008.

- Аяненское, Ш. 4568.
 Аянино, П. 3492.
 Аянинская, П. 3641, Ш. 4739.
 Аянолово, Ц. 4055.
 Автелево, Ц. 4011.
 Антипово, Л. 2003, Н. 3361.
 Антоманово, Н. 3210.
 Антоново, Л. 2297.
 Антоновское, Ш. 4642.
 Антонущково, Н. 3175.
 Антоши новые, П. 3418.
 Антоши русскіе, П. 3419.
 Антоши чухонскіе, П. 3458.
 Апалево, Г. 1208.
 Аполево, Г. 1208.
 Апраксиной, С. 348.
 Апраксинъ Городокъ, Ш. 4626.
 Аракуль, Я. 4934.
 Аракчеева, Ц. 4365.
 Арболово, П. 3782.
 Арбонье, П. 3636.
 Арвемьяки, С. 613.
 Ариновщина, Г. 954.
 Аристова, С. 197.
 Аропакози, Ц. 4515.
 Арсенскій, Я. 5194.
 Арсія, Я. 5195.
 Артиллерійская лабораторія, С. 446, Ц. 4419.
 Артюшкино, П. 3471.
 Архангельское, Г. 832, Н. 2775.
 Архіерейское, Ц. 3905.
 Асинковского, Ш. 4668.
 Ассысаловой, С. 267.
 Аудио, С. 563.
 Аукколово, П. 3637.
 Аудио, С. 563.
 Афанасово, Г. 1173.
 Афанасьева, С. 264.
 Афанасово, Г. 1141.
 Афонина, Н. 3326.
 Афросимова, С. 151.
 Ахматова гора, Н. 2684.
 Ахмези, Ц. 4504.
- Б.**
- Бабаново, Н. 2755.
 Бабачи, Л. 2272.
 Бабигонъ, П. 3552.
 Бабино, Г. 754, Н. 2835, Ш. 4762, Я. 5049.
 Бабкино, Г. 813, Л. 2455.
 Баболово, Ц. 4364.
 Бабы, Л. 1845.
 Багагай, Ш. 4707.
 Баглицы, Г. 1465.
 Багоны, Л. 2603.
 Багонье, Л. 2326.
 Байкова, С. 28, П. 3657, 3662.
 Бакинъ Конецъ, Г. 783.
 Бакланова, Н. 3233.
 Баландина, Н. 3261.
 Балахново, Г. 1418, 1419.
 Балашева, Ш. 4613.
 Балдина, Н. 3260.
 Балохново, Г. 1454.
 Балсово, Г. 1461.
 Баньково, Л. 2020.
 Бараки на косѣ Лисьего Носа, С. 487.
 Баранова, С. 449.
 Баранова Желча, Г. 1503.
 Бараново, Л. 2113, 2395.
 Бараново Замошье, Л. 2039.
 Бардовщина, Н. 2931.
 Барминовка, Ц. 3912.
 Барково, Н. 3335.
 Барская Гора, Г. 1476.
 Барскіе Заходы, Г. 1763.
 Барулино, Г. 714.
 Барщевой, Ц. 4112.
 Барыбинская, С. 489.
 Барышево, Н. 2952.
 Баскова, Н. 3215.
 Батова, Ц. 4195.
 Батово, Ц. 4196.
 Бауера, С. 112, 458.
 Бахаринъ, Л. 1930.
 Бегера, С. 467.
 Беглы, Л. 2590.
 Безака, Ш. 4698.
 Безви, Г. 1546.
 Беззаботная, П. 3401.
 Безово, Н. 3089.
 Безоново, Н. 3256.
 Безьва, Г. 1546.
 Бека, П. 3393.
 Бенардаки, С. 281, 299.
 Бендевинщина, Н. 3132.
 Бендевищина, Н. 3132.
 Берговъ, С. 94.
 Берегъ, Л. 1879.
 Берединово, Л. 2298.
 Бережицы, Л. 2534.
 Бережки, Н. 3018.
 Бережокъ, Н. 2925.
 Березица, Г. 1289.
 Березины, Л. 2534.
 Березицы, Л. 2142, 2357.
 Березка, Л. 2210.
 Березна, Г. 1257.
 Березнева, Ц. 4539.
 Березники, П. 3746.
 Березнягъ, Г. 854, 868, 890, 1329.
 Березняки, Я. 5030, 5031.
 Березовая, Л. 2596.
 Березовикъ, Н. 2853.
 Березовка, Ш. 4622.
 Березовъ-Логъ, Г. 1154.
 Березовскій, Ц. 4329.
 Березье, Н. 2873.
 Берча, С. 91.
 Бесѣда, Я. 4906, 4917.
 Бирова, С. 645.
 Бисково, Н. 2923.
 Благовѣщенская, С. 479.
 Блажке, С. 406.
 Блекингофъ, Я. 5171.
 Блессига, С. 103.
 Блитова, Н. 3054.
 Блынки, Г. 1363.
 Блянско, Г. 1525, 1528.
 Бляхино, Л. 2199.
 Боброва, Ц. 4141.
 Боброво, Г. 1292.
 Бобыльская, С. 484.
 Богатовщина, Г. 767.
 Богданова Гора, Н. 2936.
 Богдановой, С. 32, Ш. 4684.
 Богдановщина, Г. 734.
 Богданы, Г. 1175.
 Богольникъ, Н. 2841.
 Богородицкая, Ш. 4694.
 Богородицкій, Н. 2961.
 Богословка, С. 284.
 Боднево, Л. 2235.
 Бозъ, Н. 3357.
 Бойдаково, Г. 778, 790.
 Болванъ, Л. 2377.

- Болдырево, Г. 1413.
 Болдыревой, С. 37.
 Бологово, Л. 2262.
 Болосово, Л. 2262.
 Болота, Л. 1830.
 Болотино, П. 3686.
 Болотово, Н. 2787.
 Болотье, Л. 1830.
 Болоцко, Л. 2398.
 Болтиной, С. 293
 Большана, С. 208.
 Больница Всѣхъ скорбящихъ, С. 95.
 Большая, Ц. 4028.
 Большая Влоя, Н. 2748.
 Большая Вологодская, С. 367.
 Большая Вѣтца, Г. 1313.
 Большая Жердянка, Г. 675.
 Большая Заборовка, Г. 1380.
 Большая Загоска, Г. 1089.
 Большая Ивановка, Ц. 4450.
 Большая Истинка, Ц. 4473.
 Большая Ланская, Я. 4977.
 Большая Отаева, Н. 2929.
 Большая Россія, Я. 5076.
 Большая Пудость, Ц. 4389.
 Большая Уторгощъ, Л. 2354.
 Большая Часовенска, Н. 3246.
 Большая Яблонька, С. 308.
 Большево, Ц. 4222.
 Большая Борницы, Ц. 4558.
 Большая Валговицы, Я. 5046.
 Большая Видони, Л. 2375.
 Большая Коркомлякки, С. 504, 505.
 Большая Куйвози, С. 580, 615.
 Большая Лаврики, С. 470.
 Большая Таицы, Ц. 4445.
 Большое, Г. 1736, П. 3695.
 Большое Витино, П. 3416.
 Большое Витолово, Ц. 4379.
 Большое Гарболово, С. 587.
 Большое Голубское, Г. 1192.
 Большое Елешково, Н. 3117.
 Большое Заполье, Г. 1628.
 Большое Карлино, Ц. 4362.
 Большое Катлино, Ц. 4487.
 Большое Кузьмино, Ц. 4370.
 Большое Лисино, Ц. 3968.
 Большое Луцкое, Я. 5187.
 Большое Мурово, Н. 3354.
 Большое Мирятино, Н. 2843.
 Большое Озерово, Г. 1239.
 Большое Ондрово, Ц. 4529.
 Большое Оровка, Ц. 4470.
 Большое Пегелево, Ц. 4447.
 Большое Пулково, Ц. 4368.
 Большое Райково, Я. 5079.
 Большое Рудяло, Я. 5103.
 Большое Соксолово, Ц. 4024.
 Большое Стремленье, Я. 5963.
 Большой Дворъ, Г. 1318, Н. 2947.
 Большой Гусинець, Г. 1230.
 Большой Зеленець, Н. 3094.
 Большой Коленецъ, Н. 2963.
 Большой Конецъ, Я. 5038.
 Большой Латовець, Л. 1983.
 Большой Посадниковъ островъ, Н. 2847.
 Большой Хилокъ, Л. 2066.
 Боненблуста, С. 329.
 Боргино, Н. 2814.
 Бори, Л. 2296.
 Борисова Гора, Г. 969, 1818.
 Борисова Горка, Н. 2813.
 Борисово, Ц. 4286, 4287.
 Борисовое Поле, Г. 1744, 1745.
 Борисовщина, Г. 784 1744, 1745.
 Борихино, Н. 3033
 Борки, Г. 884, 1547, 1774, Л. 2160, 2249; Н. 2680.
 Борки большіе, П. 3704.
 Борки малые, П. 3705.
 Бормина, Н. 3192.
 Борницы большія, Ц. 4558.
 Борницы малыя, Ц. 4559.
 Боровики, Л. 2211.
 Боровикъ, Г. 1455.
 Боровицы, Я. 5004.
 Боровище, Л. 2557.
 Боровни Конецъ, Г. 1189.
 Боровня, Г. 825, 826.
 Боровня малая, Г. 1187.
 Боровня средняя, Г. 1188.
 Боровская, П. 3783.
 Боровщина, Г. 1162.
 Бородиной, С. 46,
 Бородкино, Г. 1139, Л. 2453.
 Бороздиной, С. 87.
 Борокъ, Г. 869, Л. 1992, 2212, 2388, Н. 2968, 3048.
 Бороницево, Н. 2782.
 Боротно, Л. 2365.
 Бортиново, Л. 2595.
 Боршово, Л. 1870.
 Борщово, Л. 1870.
 Боръ, Г. 1346, Л. 1925, 2145, Н. 2645, 2780, 2781, 2797, 3063, 3071, 3229, Ц. 4045, Ш. 4725.
 Боръ 2-й, Г. 883.
 Боръ Никифоровъ, Л. 1843.
 Боръ новый, П. 3785.
 Боръ старый, П. 3784.
 Боташевыхъ, С. 44, 92.
 Ботогово, Н. 3255.
 Боярмякки, С. 654.
 Бояровскаго, С. 49.
 Брагино, Г. 1116.
 Браговщина, Г. 740.
 Бранта, С. 196.
 Брантвахта, С. 256.
 Братилово, Г. 958.
 Братовище, Н. 2997.
 Братошинская, Ц. 4346.
 Братылино, Г. 1318.
 Брединка, П. 3428.
 Брей, Л. 2063.
 Бровско, Л. 2389.
 Бродино Залужье, Г. 1105
 Бродя, Л. 1855.
 Бродъ, Г. 1251, Л. 1859.
 Бродъ Жилой, Л. 2173.
 Бродъ Пустой, Л. 2174.
 Бронзерт, С. 21.
 Бронная, П. 3694.
 Брунера, С. 34.
 Брызгово, П. 3470.
 Брюмбеля, Я. 4867.
 Брюмбель, Я. 4867.
 Брюховицы, Я. 4985.
 Брянско, Л. 2420.
 Буганъ, Л. 2190.
 Бугоръ, Ц. 3987.
 Бугры, П. 3791, Ш. 4579.
 Будаевщина, Н. 3043.
 Будилово, Г. 988.
 Будино, П. 3621.
 Буйлова, Ц. 4074.
 Буйно, Л. 2352.
 Букино, Л. 2339.
 Букованева, С. 153.

Бужсевичина, С. 133.
 Булатовщина, Г. 763.
 Бурашово, Г. 1630.
 Буренина, С. 341.
 Буршево, Г. 1630.
 Буряжи, Г. 1018.
 Буря новая, П. 3744, 3745, 3755.
 Буря старая, П. 3789, 3790.
 Бутковичи, Л. 2171.
 Бутково, Л. 1955,
 Бутурлиной, С. 108.
 Бутылочный стеклянный заводъ,
 С. 644.
 Бухани, Л. 2445.
 Бухуни, Л. 2445.
 Буяково, Г. 1787.
 Буянецъ, Н. 2894.
 Буяницы, Я. 4898, Я. 4899.
 Буяны, Л. 2116, 2538.
 Бывшая фабрикантская слобода,
 Ц. 4348.
 Быки, Г. 1814.
 Быкова, Л. 2520.
 Быкова гора, Н. 3138.
 Быковщина, Г. 773.
 Былчино, Н. 2989.
 Быльщино, Н. 2989.
 Быстрѣво, Г. 1580.
 Бѣглово, Л. 2140.
 Бѣгуницы, Ц. 3426.
 Бѣгуницы старые, Ц. 3437.
 Бѣдная Горка, Я. 4991, 4992.
 Бѣжава, Л. 2082.
 Бѣжкино 1-е большое, Г. 1123.
 Бѣжкино 2-е малое, Г. 1124.
 Бѣлая, Л. 1993, 2464.
 Бѣлая Горка, Л. 2285.
 Бѣлая мыза, П. 3424.
 Бѣлеховка, Г. 1819.
 Бѣлшева, Ш. 4690.
 Бѣлово, Ш. 4617.
 Бѣлоголово, Ш. 4616.
 Бѣлогорка, Ц. 4247.
 Бѣлогорскій, Ц. 4248.
 Бѣлое, Г. 1338, Л. 1963, 2284.
 Бѣлозерка, Ц. 4384.
 Бѣлозерова, Ш. 4572.
 Бѣлозерская, Н. 2650.
 Бѣломукино, Г. 850.
 Бѣлоостровъ, С. 370.

Бѣлый, Г. 1783.
 Бѣлый Костерь, Н. 3221.
 Бѣлый Крестъ, Н. 3031.
 Бѣльковка, Г. 1372.
 Бѣльскаго, Ш. 4680.
 Бѣльскій, Л. 2284.
 Бѣльско, Г. 1599, 1600, 1684.
 Бѣляева, Ц. 4001.
 Бѣшково, Г. 1678, 1681, Л. 1862.

В.

Ваганова, Ш. 4758.
 Вагошка, Г. 990.
 Вагриселка, Ш. 4624.
 Вадосы, Л. 2414.
 Ваилово, Ц. 4133.
 Вайняково, Ц. 3521.
 Вайпало, Н. 2729.
 Вайялово, Ц. 4133.
 Ваія, Ц. 3985.
 Вакколово, Ц. 4155.
 Вакселево, С. 649.
 Вадасники, Ц. 4278.
 Вадашова, Л. 2299.
 Валволова, С. 566,
 Валга Староста, Ц. 4554.
 Валговицы, Я. 5048.
 Валговицы большія, Я. 5046.
 Валговицы малыя, Я. 5047.
 Валгома, Н. 3137.
 Валдома, Н. 2688.
 Валежева, С. 355.
 Валерьяновка, П. 3580.
 Валимъ, Н. 2779.
 Валки, С. 370.
 Валки-Сари, С. 370.
 Валковицы малыя, П. 3580,
 Валово, Г. 999.
 Валовщина, Ш. 4645.
 Вальватъевой С. 75.
 Валья, Я. 4808.
 Ванга-мыза, Ц. 4029.
 Вавга-Мюллю, Ц. 4039.
 Ванькелово, С. 657.
 Вараколово, Ш. 4765.
 Варварина Горка, Н. 3376.
 Варварино, С. 634. Н. 2630, 2631.
 2908.
 Варваровская, П. 3732.

Варваровщина, Г. 1199.
 Варгуниныхъ, С. 275.
 Вареве, Я. 5158.
 Варзелово, С. 618.
 Варикселево, Ц. 4454.
 Варколово, Ш. 4765.
 Варугино, Г. 1718.
 Варулино, Г. 1718.
 Вартемякки, С. 489, 490, 492,
 523.
 Васакара, Я. 5099.
 Васильевская, С. 555. Ц. 4117.
 Васильевскій, Н. 2723, Ш. 4751.
 Васильевско, Л. 2105. Л. 2302.
 Васильевское, Н. 2881, 2980.
 Васильевскъ, Г. 1279.
 Васильевщина, Г. 1273.
 Василькова Села, Н. 1724, 1725,
 1726, 1727.
 Васильковичи, Л. 1867.
 Васильчикова, Ц. 4177.
 Ваторгино, Г. 1816.
 Вачукиницы Н. 3342.
 Вашкова, Л. 2499.
 Введенское, Ц. 4285.
 Введенско - Островскій, Н. 3298,
 3299.
 Вегода, Н. 2641.
 Вегота, Н. 2641.
 Ведевское, Я. 4854.
 Веденѣва, С. 19.
 Ведрово, Л. 2118.
 Везенбергъ, П. 3701.
 Вейкарта, С. 110.
 Вейкода, Ц. 4517.
 Вейколово, С. 652.
 Веймарва, С. 407.
 Вейна, Я. 5144.
 Вейно, Г. 894. Г. 895.
 Векелево, Ц. 4042.
 Велекшицы, Л. 1956.
 Велеми, Н. 2865.
 Велени, Л. 2430.
 Велетово, Г. 1006.
 Велеши, Л. 1922.
 Велигонтъ, П. 3529.
 Великино, Я. 5032, 5033.
 Великій Дворъ, Л. 2476.
 Великій Логъ, Г. 1169
 Великое Поле, Л. 2583.

- Великое Село, Г. 935. Л. 1926, 2243. Н. 2947.
- Великуша, Г. 1396.
- Велица, Н. 2663.
- Велицкий, Г. 1169.
- Вельковская, Н. 2737.
- Велькота, Я. 5002, 5003.
- Велькотский, Я. 5012.
- Вельсы, 2992.
- Вельца, Н. 2992, 2663, 2763
- Вельяшевъ Логъ, Г. 896.
- Венделево, Ц. 4303.
- Венерязи, Ц. 4388.
- Венкуль, Я. 5199.
- Веноконецъ, Я. 5060.
- Вепрево, Г. 1471.
- Вепша, Ц. 3711.
- Вербита большая, Г. 851.
- Вербита малая, Г. 852.
- Вербитово, 1-е Г. 851.
- Вербитово, 2-е Г. 852.
- Вербиты малые, Г. 853.
- Вергино, Г. 1480.
- Вердина, Г. 1480.
- Вердино, Я. 5075.
- Вердуга, Л. 2300.
- Верева большая, Ц. 3983.
- Верева малая, Ц. 3983.
- Веревы. Ц. 3983.
- Вереланцы, П. 3631.
- Верестский, Ц. 4334.
- Верестъ, Ц. 4333.
- Веретнова, С. 347.
- Веретье, Г. 724. Л. 1945, Н. 3046, Ц. 4128.
- Веретья, Л. 2403.
- Вервицы, П. 3472.
- Вероландская, П. 3631.
- Веролы Сельцо, Н. 2644.
- Верольский Н. 2643.
- Верпелево, С. 486.
- Вертемякки, С. 489.
- Верхнее Кузьмино, Ц. 4382.
- Верхнее Орѣховно, Г. 1291.
- Верхнее Сухово, Г. 1806, 1807.
- Верхние Никулясы, Ш. 4783.
- Верхние Стаяки, С. 492, 523.
- Верхній Хмелевикъ, Н. 3150.
- Верхнія Лужницы, Я. 5134.
- Верхняя Коерово, Ц. 4499.
- Верхняя Юга, Н. 3148.
- Верховина за рѣкой, Н. 3098.
- Верховина Конецъ, Н. 3096.
- Верховина Средняя, Н. 3097.
- Верховье, Г. 1182, 1438, Ц. 4122, Л. 4123.
- Верхоляне, Г. 664. 667.
- Верхутино, Л. 1864.
- Веси, Н. 2682.
- Вестеприкъ, П. 3829.
- Весь, Н. 3020, 3139, 3144.
- Весь за ручьемъ, Н. 3143.
- Вечаша, Л. 2133.
- Вешень, Г. 1196.
- Виготайне, Ц. 4478.
- Видони большій, Л. 2375.
- Видони малый, Л. 2376.
- Виколово, П. 3382.
- Виковщина, Н. 2810.
- Викшевка, Н. 3216.
- Викшенга Пустая, Н. 3318.
- Вилени, Л. 2430.
- Виллузи, Ц. 4026.
- Виллюзи, Ц. 4452.
- Вильбрехта, Ш. 4757.
- Вильповицы, П. 3574.
- Вильпузи, П. 3574.
- Вильсона, С. 242, 245.
- Винберга, С. 451.
- Винкина Гора, Г. 1650.
- Винокуренный заводъ, С. 584.
- Винская Гора, Г. 1650, 1651.
- Винская Рѣчка, Н. 2701.
- Виняголово, Ш. 4620.
- Вирки, Ш. 4714, 4716.
- Виркино, Ц. 4281.
- Виръ, Л. 2327.
- Висельникъ, Н. 2684.
- Вистино, Я. 5123.
- Витеря 1-е Г. 1405.
- Витеря 2-е, Г. 1406.
- Витеря 3-е, Г. 1407.
- Витино, большое, П. 3416.
- Витино новое, П. 3417.
- Витка, Н. 3114.
- Витово, Л. 2124.
- Виттолово большое, Ц. 4379.
- Виттолово малое, Ц. 4428.
- Виттоловскій, П. 4361.
- Вить, Н. 3114.
- Вихмясь, Н. 3285.
- Вишняковъ посаль, Н. 3187.
- Владиміровка, Ц. 4121. 4371.
- Владимірово, П. 3536.
- Владимірское, П. 3630.
- Владычино, Л. 2043.
- Владычно, Л. 2230.
- Власова, С. 221, 240, П. 3838, Ц. 4084.
- Власова Грива, Г. 1446.
- Власовщина, Н. 3325.
- Влоя большая, Н. 2748.
- Влоя малая, Н. 2749.
- Водосы, Л. 2414.
- Водяная мельница, С. 612.
- Вознесенско, Л. 2597.
- Вознесенское, Л. 2501, Ш. 4560.
- Войбакалы, Н. 2761.
- Войново, Л. 1966.
- Войнотово, Я. 5040.
- Войносолово, Я. 5040.
- Войново малое. Л. 1959.
- Войпала, Н. 2729.
- Войсковицы, Ц. 4542.
- Войскороро, Ц. 4096.
- Войтолово, Ш. 4600.
- Вайяловскій Ц. 4140.
- Воксаль Красносельской станціи Петергофской желѣзной дороги, Ц. 4356.
- Волгово, П. 3584.
- Волкова, С. 156, 209.
- Волковицы, П. 3579.
- Волково, С. 174, 648, Л. 2523, 2524, 2525, Ш. 4766, Я. 5193.
- Волна, Я. 4978.
- Вологодская большая, С. 367.
- Вологодская малая, С. 416.
- Вологодская ямская, С. 128.
- Вологодскихъ ямщиковъ, С. 89.
- Володи, Г. 1709.
- Волокъ, Л. 2058.
- Волокъ большой Л. 1949.
- Волосковичи, Л. 2122.
- Волосово, Г. 1235, Л. 2154, Н. 3128, П. 3577, 3625.
- Волочекъ, Л. 1853.
- Волоць, Я. 5122.
- Волочекъ Ожогинъ, Л. 1965.
- Волошно, Г. 1523.

- Волоярово, Ш. 4780.
 Волпи, Я. 4975.
 Волынкина, С. 15.
 Вольково, Н. 2816.
 Вольная, Я. 5070.
 Вольное Залахтовье, Г. 1114.
 Вольный островъ, Г. 1203.
 Воляницы, Я. 5122.
 Вопша, Ц. 4203.
 Воробино, Л. 2446.
 Воронежскій, Н. 3122.
 Воронежъ, Г. 1513.
 Воронино, Г. 1409, Ц. 3748, 3807.
 Воронино 1 е, Г. 937.
 Воронкино, Н. 3275, Ц. 3820.
 Воронова, Н. 3217.
 Вороново, Г. 818, 1557, Ш. 4640.
 Вороновская, Н. 3123.
 Вороновскій, Н. 3122.
 Вороновское Устье, Н. 3219.
 Вороновщина, Г. 1551.
 Воронцова, Г. 1513.
 Воронцово, Л. 1848, 1924.
 Воропинскаго, С. 53.
 Воропинской, С. 43.
 Ворота, Л. 2013.
 Воскресенское, Г. 752, Ц. 4234.
 Ш. 4585.
 Воудила, Ц. 4530.
 Вохово, Ц. 4534, 4535.
 Воцкая, Л. 2491.
 Воцкій Конецъ, Я. 5060.
 Воцко, Л. 2048, 2491.
 Вошково, Л. 2499.
 Вошенеги, Г. 849.
 Бошенегъ, Г. 849.
 Враги, Л. 2115.
 Вруда, Я. 4833, 4834.
 Вруда, малая, Я. 4847.
 Всеволожскаго, Ш. 4744.
 Всеволожской, Ц. 4228.
 Всини, Л. 2370, 2452.
 Втроя, Г. 718.
 Вуолы, Ш. 4787.
 Вшели, Л. 2383.
 Выбица, Н. 2940
 ыбойка, Л. 2390.
 Выборгская Дубровка, Ш. 4696.
 Выборъ, Л. 1990.
 Выбья, Я. 5153.
 Выводъ, Л. 2599.
 Выводы, Л. 2617.
 Выдрина, Н. 2697.
 Вымово, Н. 3368.
 Выдинъ островъ, Н. 2784.
 Выползова, Л. 2421, Я. 4908.
 Выползово, Г. 1224, Н. 3258.
 Выра, Ц. 4166, 4194.
 Вырала, Н. 2643.
 Вирицкій, Ц. 4268,
 Вырицы, Ц. 4267.
 Выселки, Ц. 4000.
 Выселочные участки, С. 172.
 Выскатка, Г. 909.
 Высоково, Г. 1573.
 Высокое, Г. 1261, Л. 2391.
 Высоцкое Русское, П. 3499.
 Высоцкое Чухонское, П. 3526.
 Выставка Кусега, Н. 2913.
 Выставъ, Н. 2627.
 Вытти, Ц. 4540, 4541.
 Вычелобокъ, Л. 1898.
 Вѣнки, Ц. 3683.
 Вѣрино, Я. 5178.
 Вѣтвенникъ, Г. 1090.
 Вѣтеря, Г. 1405, 1406, 1407.
 Вѣткаля, Ц. 4547,
 Вѣтка малая, Г. 1272.
 Вѣтки большія, Я. 4884.
 Вѣтки малыя, Я. 4885.
 Вѣтца большая, Г. 1313.
 Вѣтцы, Г. 1272.
 Вязище, Г. 729, 857.
 Вязищи, Л. 2213, 2281, 2301, 2318.
 Вяземской, С. 386.
 Вязикинчичи, Н. 3327,
 Вязиково, П. 3612.
 Вязище, Г. 729.
 Вязка, Г. 1170.
 Вязки, Л. 2526.
 Вязки большіе, Г. 1720.
 Вязки малыя, Г. 1721.
 Вязовицы, Г. 1394, 1395.
 Вязовое, Г. 795.
 Вязовокъ, Л. 2422.
 Вязокъ, Я. 4963.
 Вязъ, Я. 4881.
 Вязье, Л. 2447.
 Вячково, Н. 3045.
 Вяйземякки, С. 606.
 Вяйзоне, Ц. 4402.
 Вялки, Л. 2158.
 Вярепель, П. 3740, 3741.
 Вярлево, Ц. 4038.
 Вятчинка, Л. 2077.
 Вяхтелево, Ц. 4036.
 Г.
 Гавамякки, С. 653.
 Гавань, Ш. 4782.
 Гавань Остермана, Ш. 4782.
 Гаврилова Гора, Г. 1590.
 Гавриловка, Л. 2438.
 Гавриловой, С. 84.
 Гавриловское, Г. 798.
 Гавсарскій, Н. 2639.
 Гавсарскій Островъ, Н. 2640.
 Гавсаръ, Н. 2636.
 Гагарино, Н. 2938.
 Гагаринной, С. 122.
 Гаглово, Г. 1110.
 Гадово, Л. 2423, Н. 2985.
 Гайколово, Ц. 4030.
 Гаймино, Л. 2054.
 Гайтолово, Ш. 4628.
 Гакая, Я. 5146.
 Гакина Горка, Я. 4932, 4933.
 Гаккелево, Ц. 4020.
 Гаккеръ, С. 146.
 Гакково, Я. 5146.
 Галлерово, Ц. 4494.
 Гамболово, Ц. 4015.
 Гамбургера, С. 450, 455, 460.
 Гаммера, С. 330.
 Гамолово, Я. 5117.
 Ганково, Я. 4888.
 Гантулово, С. 622, П. 3550.
 Ганфъ, С. 97.
 Ганькино, Г. 1730.
 Гапсары, С. 592, 593.
 Гарболово большое, С. 587.
 Гарболово малое, С. 585.
 Гарколово, Я. 5109, 5110.
 Гари, Г. 1608, 1664, 1665.
 Гарры, Ц. 3895.
 Гатики, Н. 2828.
 Гатобужжи, П. 3767, 3768.
 Гатобужжи малыя, П. 3765.
 ГАТЧИНА, безъуездн. Ц. 9.
 Гатчино малое, Ц. 4220.

- Гатчинская мельница, Ц. 4135, 4136.
- Гатчинскій, Ц. 4153.
- Гашкова, Г. 1384.
- Гаянщина большая, Г. 877.
- Гаянщина малая, Г. 878.
- Гверездка, Г. 1245.
- Гверездно, Ж. Г. 929, К. 1941.
- Гверездонъ, Г. 1697, 1822.
- Гвоздно, Г. 1559.
- ГДОВЪ**, уездн. 2.
- Геймбургера, С. 27.
- Гейнолово, С. 530.
- Геликази, П. 3502.
- Гельда, С. 61.
- Гельфрейга, С. 235.
- Генике, Ш. 4666.
- Георгиевская, Я. 5041.
- Георгиевское, Л. 2032.
- Герзи, С. 262.
- Геркелево, Ц. 4017.
- Герлемана, С. 112.
- Гертово большое, Ш. 4589.
- Герцовщина, Н. 3188.
- Гибнера, С. 332.
- Гизе, С. 263.
- Гильденшильда, С. 212.
- Гиндикала, Ц. 4552.
- Гинтера, С. 353, 404.
- Главная Николаевская обсерваторія, Ц. 4352.
- Гладкіе Пожни, Л. 1836.
- Гладкова, С. 388.
- Гладково, Н. 2876.
- Глажево, Н. 2790.
- Глазова Гора, Г. 842, 1037.
- Глазово, Ц. 4004.
- Гливенка, Г. 989.
- Глинка, Ц. 4052, 4108, 4109.
- Глинки, Л. 2580, Я. 5115, 5136.
- Глинки малыя, Л. 2581.
- Глинко-Копыловъ, Г. 1013.
- Глянско, Л. 2214.
- Гливяная Горка, Ц. 4496.
- Глобицы, П. 3749.
- Глобково, Г. 1529.
- Глубокова, Я. 4878.
- Глубоково, Я. 5043.
- Глумицы, Ц. 4317.
- Глухово, Л. 1923, П. 3415.
- Глыбока, Г. 1064.
- Глѣбова Горка, Г. 1198.
- Глѣбово, Л. 2051.
- Глядино, П. 3562.
- Глядково, Н. 2876.
- Глятицы, П. 3601.
- Гнилинка, Г. 989.
- Гнилице, Г. 1174.
- Гнилка, Л. 2580, 2698, 2767, 3052.
- Гнилки, Л. 2581.
- Гнилостицы, Г. 1354.
- Гноры, П. 2676.
- Гнѣздилова Гора, Г. 1315.
- Гобжицы, Л. 2021.
- Гове-Мяки, Ц. 3968.
- Говимяки, С. 653.
- Говорово, Г. 973.
- Гоглово, Г. 1110.
- Годовичи, Л. 1971.
- Голдина, Г. 1797.
- Голдино, Г. 1798.
- Голыциной, Ц. 3921.
- Голова Черная, Ш. 4714.
- Головино, Н. 2942.
- Головкино, Я. 5092.
- Головой, С. 118.
- Голодуха, Ц. 4377.
- Голодуша, Г. 1404.
- Голошино, Л. 1951.
- Голошиягъ, Г. 1417.
- Голтова, Н. 2700.
- Голубина, Г. 1780.
- Голубовицы, П. 3439.
- Голубовицы Русскіе, П. 3827.
- Голубское большое, Г. 1192.
- Голубское малое, Г. 1193.
- Гольшкино, Г. 1181.
- Голятицы, Я. 4900, 4901.
- Гомонтова, П. 3427.
- Гонгола, Ц. 4548.
- Гонези, Г. 1051.
- Гонезъ, Г. 1051.
- Гоньямики, С. 556.
- Гора, Г. 1693, Г. 1812.
- Гора Евсеѣва, Я. 5061.
- Горбовицы, П. 3763.
- Горбово, Г. 856, 1226.
- Горбовская, П. 3763.
- Горбунки новые, П. 3402.
- Горбунки старыя, П. 3403.
- Горбунова, С. 294.
- Горбы, Л. 2437, Н. 2834.
- Горбы верхніе, Г. 1327.
- Горбы малыя, Г. 1328.
- Горгала 1-я, Н. 2674.
- Горгала 2-я, Н. 2672.
- Горгала 3-я, Н. 2671.
- Горгала село, Н. 2673.
- Гордѣнки, С. 463.
- Горестицы, Г. 1014.
- Гористицы, Г. 1564, 1770.
- Горицы, Я. 4856.
- Горка, Г. 770, 864, 910, 1243, 1286, 1306, 1349, 1403, 1470, 1631, 1640, Л. 1847, 1961, 2087, 2263, 2337, 2367, Н. 2692, 2710, 2808, 2956, 3127, 3198, П. 3736, 3799, Ц. 4012, Я. 4819, 5020, 5021, 5062, 5116, 5182, 5183.
- Горка Бѣлая, Л. 2285.
- Горка Гакина, Я. 4932, 4933.
- Горка Гусина, Л. 1929.
- Горка Керебово, Л. 2303.
- Горка Лукина, Г. 688.
- Горка Мазанная, Я. 4895.
- Горка Масельская, Н. 3375.
- Горка Петровская, Л. 2172.
- Горка Пospѣлова, Я. 4991, 4992.
- Горка Прусинская, Н. 2999.
- Горка Сельцо, Н. 2946.
- Горка Соловьева, Я. 4907.
- Горки, П. 3605, Ц. 4270, 4382.
- Горки большіе, П. 3453.
- Горки малыя, П. 3452.
- Горлово большое, П. 3729.
- Горлово малое, П. 3730.
- Горловщина 1-я, Н. 3217.
- Горловщина 2-я, Н. 3212.
- Горная Шельдиха, Ш. 4649.
- Горнечко, Б. 2290.
- Горное Халези, Н. 2907.
- Городецъ, Г. 1507, Л. 2093.
- Городище, Л. 2215, 2350, 2619, Н. 2753, 3002.
- Городище 1-е большое, Г. 1120.
- Городище 2-е малое, Г. 1121.
- Городни, Л. 2530.
- Городня, Г. 1686, 1687, 1689, Л. 1979, Я. 4946.
- Городовой Пень, Г. 1085.

- Городокъ Сельцо, Н. 3315.
 Городови, Л. 2163.
 Городонька, Л. 2163.
 Горончарово, Г. 1186, Л. 2386.
 Горостицы, Л. 1987.
 Гороховецъ, Н. 2836, 2837.
 Гороховицы, Л. 2411.
 Горская, Ц. 4451.
 Горско-Заборовка, Г. 1545.
 Горско-Загорье, Г. 1542.
 Горско-Заполье, Г. 1543.
 Горско-Логъ, Г. 1544.
 Горско Рогово, Г. 1542.
 Горушка, Г. 1470, Л. 2558.
 Горушки, Л. 1887.
 Горчаковщина, Н. 2977, 2978.
 Горье, П. 3598.
 Горы, Ш. 4591.
 Горы Валдай, Ц. 3664.
 Горѣлово, Ц. 3500.
 Горѣловой, С. 285.
 Горяинова, С. 361, 411.
 Госпитальная, П. 3655
 Гостижъ-Боръ, Г. 804.
 Гостиное Поле, Н. 2994.
 Гостинопольская, Н. 2994.
 Гостилицы, П. 3546, 3727.
 Гостилово, П. 3771.
 Гостицы, Г. 660, Л. 2535.
 Гостицево, Г. 1253.
 Гостино, Л. 2169.
 Гостино, Я. 4876.
 Гочегоща, Л. 2549.
 Грабухина, Н. 3234.
 Гражданка, С. 442.
 Графская Горка, Я. 4813.
 Гребенево, Г. 1408.
 Греблово, П. 3468.
 Гривки, Г. 1400.
 Гревоно, П. 3751.
 Грехнево, Г. 1695.
 Греш, Ш. 4742.
 Гривцова Гора, Г. 968.
 Гривцово, Л. 2469.
 Гривы, Г. 815.
 Григоровскихъ, С. 39.
 Григорьевка, Л. 2187.
 Григорьевыхъ, С. 331.
 Грядино, Г. 1695.
 Гришкино, Ц. 4115.
 Громова, С. 213.
 Гросберга, С. 276.
 Грызова, Я. 4859.
 Грызово, Ц. 4314.
 Гряда, Н. 2860.
 Грядище, Г. 1482.
 Грядско, Л. 2405.
 Грязенский, Ц. 4300.
 Грязково, Л. 2319.
 Грязна, Ц. 4288.
 Грязная Желча, Г. 1502.
 Губа, Г. 1466.
 Губаницы, П. 3586.
 Губаницы малые, П. 3614.
 Губанъ, Г. 789.
 Губарта, С. 218.
 Губино, Г. 769.
 Губинъ Перевозъ, Г. 801.
 Губки, Ш. 4745.
 Гукколово, Ц. 4016.
 Гулково, Н. 2638.
 Гульбицы, Ц. 4021.
 Гуммолловскій, Ц. 4132.
 Гуммолосары, Ц. 4386.
 Гуриново, Н. 3168.
 Гуриновъ островъ, Н. 3168.
 Гурлево, Я. 4800.
 Гурьево, Ц. 4029.
 Гусары, Г. 1813.
 Гусева Гора, Г. 923.
 Гусевъ Кустъ, Г. 1027.
 Гусина Горка, Л. 1929.
 Гусинець большой, Г. 1239.
 Гусинка, Ц. 4336.
 Гусколово, С. 622.
 Гусли, Г. 1074.
 Гуслистаго, С. 77.
 Гусницы, Г. 1230.
 Гута, С. 51, 72.
 Гутево, Н. 3027.
 Гюбби, С. 71.
 Гяргина, Ц. 4465.
 Д.
 Давылово, Г. 1581.
 Дажырино, Г. 1271.
 Даллера, Ш. 4740.
 Дальная Поляна, Ш. 4655.
 Дамище, Ц. 4197.
 Дамищенскій, Ц. 4198.
 Данилова, С. 465.
 Даппера, Ш. 4669.
 Дворецъ, Г. 1262.
 Дворище, Г. 858, 859, 1336, 1571, 1611.
 Девисонъ, С. 162.
 Девяткина, Ш. 4763.
 Дегтярный, Ц. 4253.
 Деделево, Н. 2862.
 Деделевская, Н. 2864.
 Деля, С. 394.
 Деметчина, Г. 668,
 Демидовой, С. 166.
 Демидовцева, С. 139.
 Демиховщина, Л. 5593.
 Демьяново, Л. 2151.
 Демьяновой, С. 269.
 Денисово, Н. 3284.
 Денисовой, Ш. 4719.
 Деревня, Л. 2188.
 Дерново, Н. 2928.
 Дертина, Л. 2361.
 Де-Сентъ-Лорана, С. 469.
 Десятская, П. 3759.
 Деляховщина, Л. 5593.
 Дивенка, Ц. 4219.
 Дивенка большая, Ц. 4226.
 Дивенка малая, Ц. 4223.
 Дингельштеть, С. 270.
 Доброво, Л. 2555.
 Добручи, Г. 663.
 Добрый Боръ, Л. 2470.
 Добрый Дворъ, Л. 2470.
 Добрыни, Л. 2202.
 Добрянницы, П. 3824.
 Добрянницы новые, П. 3823.
 Добрянницы старые, П. 3826.
 Дойникова, С. 154.
 Дойниковыхъ, С. 150.
 Долгая Мельница, Г. 952.
 Долгая Нива, Г. 671, 673, Ц. 3800, Я. 5215.
 Долговка, Л. 1837, 2040.
 Долгово, П. 3672.
 Должицы, Г. 1297.
 Доложскій, Г. 974.
 Долотово, Л. 2598.
 Долоцко, Г. 974.
 Доманча, Я. 4998.
 Доманской, С. 328.

Домашово, Я. 4998, 5024.
 Домики Новья, Ц. 4134.
 Домкино, Г. 1535, 1683, Л. 2166.
 Доможирка, Г. 709, 710.
 Доможирово, Н. 3136.
 Домъ, Ц. 3941.
 Домъ для арендаторовъ, С. 511.
 Домъ для работниковъ, С. 515, 516.
 Домъ для рабочихъ, С. 569.
 Домъ зрителя Ц. 3930.
 Домъ управляющаго и арендаторовъ, С. 491.
 Домъ упраздненной почтовой станции и гостиницы, С. 170.
 Донецъ, Л. 2418, Ц. 4311.
 Донни, Ц. 3982.
 Дороготинъ, Г. 1427.
 Дорокъ, Г. 1117.
 Драготинъ, Г. 1427.
 Дранишниково, С. 418.
 Драчева, Н. 2851.
 Дретно, Г. 1039.
 Другой Дворъ, Н. 2917.
 Дружная Горка, Ц. 4258.
 Дружносель, Ц. 4257.
 Дрюневщина, Н. 3362.
 Дрягла, Л. 1910.
 Дряжна, Г. 1639.
 Дряжно, Г. 1673, 1674.
 Дубенская, Н. 2656.
 Дубенское, Н. 2654.
 Дубецко, Л. 2090.
 Дубецъ, Л. 1966.
 Дубина, Н. 3192.
 Дубки, С. 486, Н. 3038, П. 3651, 3699, Я. 5125.
 Дубницы, Г. 1496, 1497, 1498.
 Дубно, Г. 2655.
 Дубяги, Н. 3111, Л. 2548.
 Дубовики, Н. 2990.
 Дубовикъ, Н. 2857, 2856.
 Дубсемъ, Г. 959.
 Дубокъ, Г. 926, 1007, 1358, 1576, 1577, Л. 2152.
 Дубривы, Л. 2555.
 Дуброва, Н. 3087.
 Дуброва Гора, Л. 2467.
 Дубровина, Г. 723.
 Дубровицы, Л. 2321.

Дубровка, Л. 1904, 2002, 2120, 2261, 2320, Я. 5205.
 Дуброво, Г. 738, 1183, 1250, Л. 2489, Н. 2800.
 Дубровскіе, Н. 3088.
 Дубровщина, Г. 1538.
 Дубровы, Л. 2182.
 Дуброшкино, Г. 1536, 1537, 1538, 1663.
 Дубское, Г. 1358.
 Дубяцы, Л. 1996.
 Дубъ, Г. 1050, 1462.
 Дубяги, Г. 1212, 1496.
 Дудино, Г. 1700.
 Дулорово, Л. 2017.
 Дулочкина Гора, Н. 2912.
 Дулево, Г. 1167, 1298.
 Дугбевщина, Г. 776.
 Домашево, Я. 5022.
 Домашковицы, Я. 4853.
 Дундукова-Корсакова, П. 3395.
 Дувино, Н. 2774.
 Дуняково, Н. 3107.
 Дуплево, Л. 2216, 2838.
 Дусево, Н. 2686.
 Духнова Гора, Г. 1118.
 Духовщина, Л. 2618.
 Душилово, Л. 2275.
 Дыбунъ, С. 432, 433.
 Дымокоръ, Г. 1334.
 Дыницы, П. 3630.
 Дъвичье, Л. 2539.
 Дѣдина Гора, Г. 965.
 Дѣдино, Г. 662, 746, 1367, Л. 2253.
 Дѣдково, Я. 5071.
 Дѣва, Л. 2554.
 Дѣйково Гора, Л. 2554.
 Дѣткова Гора, Г. 966.
 Дѣтково, Г. 1282.
 Дюкова, С. 302.
 Дюкъ-Переволока, Г. 682.
 Дяглево, Н. 3070.
 Дятлицы, П. 3561.

Е.

Евелиновскъ, Г. 1360.
 Евсева Гора, Я. 5061.
 Евсево, Г. 1821.
 Евтюгино, Н. 3193.
 Еглино большое, Ц. 4127.

Еглино малое, Ц. 4126.
 Еглизи, Ц. 3971.
 Еглизи, Ц. 3972.
 Егоровка, С. 130.
 Егорьевская, Н. 3200.
 Ежова, Н. 3057. Ц. 3909.
 Екатерининская, С. 311, Я. 4904.
 Екатеринбургская, С. 15, 35, 36.
 Екатеринбургка, С. 134, 595.
 Екатеринбургское, Г. 1499, 1527.
 Елевицы, Л. 2609.
 Елагино, П. 3567.
 Еленино, С. 627, Н. 2974.
 Еленково, Ц. 4261.
 Елемшина, Г. 712.
 Елецко Хабино, П. 3564.
 Елешково большое, Н. 3117.
 Елешково малое, Н. 3118.
 Елешно, Г. 1565.
 Елешня, Н. 3077.
 Еливицы, Л. 2606.
 Елизаветино, Н. 2830, П. 3680 Ц. 4449, Ш. 4567, Я. 5069.
 Елисѣва, С. 338.
 Елохово, Г. 1809.
 Елохово Горное, Н. 3166.
 Елошня, Н. 3077.
 Елпатьевка-Захонье, Г. 1249.
 Ельма, Г. 800.
 Ельменево, Г. 1248.
 Елены Заходы, Г. 1443.
 Емельянова Губа, Г. 1108.
 Емельянова, С. 35 Г. 1151.
 Емская, Н. 3283.
 Ениха, Ш. 4671.
 Ереминой, С. 145.
 Ереховы Дубяги, Г. 1213.
 Ержемовка, П. 3454.
 Ерауново, Ш. 4615.
 Ермаково, Г. 812.
 Ермолаевой, С. 85. Ц. 4081.
 Ермолина, П. 3626.
 Ермовія, П. 3626.
 Ерохово, Ш. 4705.
 Ерофѣва, Н. 3181.
 Ершово, Г. 1437, Г. 1475.
 Ерышево, Л. 1869.
 Естомицы, Л. 1841.
 Естомичи, Л. 1841.
 Ефремовское, Н. 3039.

Ж.

Жабино, Л. 1918. Я. 5176.
 Жабино большое, П. 3590.
 Жабино малое, П. 3457.
 Жабино новое, П. 3456.
 Жабицы, Г. 1231.
 Жабно, Г. 1602.
 Жаворонокъ, Г. 951.
 Жадовскаго, С. 199, 225.
 Жаръ, Н. 2802.
 Жары, Л. 2217.
 Жванова, С. 542.
 Жглино, Л. 2092.
 Жданы, Л. 2528.
 Ждовли, Г. 940.
 Желанное, Н. 2738.
 Желаякая, Г. 1562-
 Желачекъ. Г. 1431, 1562.
 Желча, Г. 1375.
 Жердянка, Г. 689.
 Жердянка большая, Г. 675.
 Жеребуть, Л. 1886.
 Жеребятины, Г. 1533, 1534, 1657.
 Жеребятка, П. 3754.
 Жернова, С. 86. 184.
 Жерновка, С. 313.
 Жерновка малая. Ц. 4709.
 Жидицко, Г. 1524. 1526.
 Жидичкова, Г. 1524.
 Жидкова, С. 258.
 Жиды, Л. 2360.
 Жилино, Г. 984.
 Жилое, Л. 2290.
 Жилое Чертово, Г. 1277.
 Жилой Бродъ, Л. 2173.
 Жилыя Болота, Г. 1256.
 Жильцы, Л. 1839.
 Жирково, П. 3821.
 Житковичи, Л. 2292, 2293.
 Жихарево, П. 4657.
 Жовытино, Л. 1962.
 Жогжичино, А. 2005.
 Жогъ, Г. 1045.
 Жоржино, П. 4611, Я. 5207.
 Жукова, С. 16. Г. 788.
 Жуковского, Ц. 4007.
 Жуковско, Г. 1667, 1668.
 Жуковщина, П. 3359.
 Жуланово, Л. 2336.

Жупкино, Н. 3050.
 Журавлево, Г. 1155.
 Журавлинновъ Конецъ, Г. 893.
 Журавовщина, Н. 3203
 Жучковыхъ, С. 214.

З.

Забалканская, Я. 5109.
 Заберезье, Г. 872, 1321.
 Заблюдежье, Л. 1942.
 Забовье, Л. 2439.
 Заболотье С. 428. Г. 1414, 1741.
 1742. Н. 3329.
 Заболотье Жидково Г. 1767.
 Заболотье Новое П. 3810.
 Заборовка Г. 1545. Л. 2001.
 Заборовка большая Г. 1380,
 Заборовка Малая Г. 1382.
 Заборовка Средняя Г. 1381.
 Заборовье, Г. 698. 904, Л. 2338,
 2485.
 Забородье большое, П. 3565
 Забородье Малое, П. 3566.
 Заборожка, Г. 875.
 Заборье, Г. 1506, Н. 3165, Ц.
 4280.
 Заботино, Г. 1550.
 Забрядняжье, Г. 1087.
 Забродье, Г. 1734, 1735. 1820.
 Забѣла, Н. 3244.
 Забѣлье, Г. 1793. 1796, Я. 4909.
 Забѣльская, Г. 1541.
 Завастье, Г. 922.
 Завердужье, Л. 2288.
 Заверняйка, Ц. 4351.
 Заводово, Г. 1490.
 Заводъ, Г. 1317.
 Заводы, П. 3430.
 Завражье, Г. 930. 931, Н. 2920.
 3001.
 Завьяловщина, Н. 3204.
 Завѣтнаго, С. 217.
 Загвоздка Большая, Ц. 4230.
 Загвоздка Малая, Ц. 4229.
 Загвоздь, Н. 3028.
 Загорицы, Я. 4826. 4827.
 Загородье, Н. 4,
 Загорье, Г. 953. 1125. 1391. 1421.
 1802. 1803, Л. 2305. 2481..
 Загоска большая, Г. 1089.

Загоска малая, Г. 1088.
 Заграмотье, Л. 2527.
 Загривье, Л. 2578.
 Загривье большое, Г. 692.
 Загривье малое, Г. 690, 691.
 Загрядище, Н. 3369.
 Загрязь, Г. 1210, Л. 2541.
 Загубскій погостъ, Н. 3226.
 Загубье, Н. 3226.
 Загубье большое, Н. 3226.
 Задворье, Г. 1776.
 Заднево, Н. 2817, 3082, 3106.
 Задняя, Н. 3082, 3106.
 Задобрицы, Г. 1484.
 Задобрыня, Г. 1484.
 Задубье, Г. 777.
 Задѣйщина, Г. 1048.
 Задѣшино, Г. 1048.
 Закупанье, Г. 985.
 Зазыбенье, Г. 1452.
 Запцково, Г. 944.
 Зайцева, С. 461.
 Зайцево, Ц. 3996, 4265.
 Закленье, Г. 994.
 Заклинье, Г. 775, 1500, 1185, Л.
 1872, 1916, 2218, 2572.
 Закорново, П. 3761.
 Загорье, Н. 3195.
 Закропивенье, Г. 1514.
 Закрупичье, Г. 1696.
 Закупъ, Г. 834.
 Закутье, Г. 834.
 Залазы, Л. 2461.
 Залахтовье, Г. 1113.
 Заледенье, Г. 1786.
 Залозы Свиныя, Л. 2507.
 Залужье, Г. 1768, Н. 3377.
 Залузи, Ц. 4202.
 Залустижье, Г. 1056.
 Загѣсье, Г. 905, Л. 2563, Н. 2751,
 Я. 5120, 5121.
 Загѣсье большое, Г. 835.
 Загѣсье малое, Г. 836.
 Замошье, Г. 755, 831, 992, 1015,
 1132, 1373, 1447, 1782. Л. 1882,
 2023, 2180, 2369, 2540, 2561, Н.
 3100, П. 4651,
 Замошье 1-е, Г. 1022.
 Замошье 2-й, Г. 1033.
 Замошье Бараново, Л. 2039.

- Замошье Пустое, Л. 2022.
 Заманиловка, С. 413.
 Замежничье, Г. 1556.
 Замикушино, Г. 1138.
 Замогилье, Г. 1030, 1102, 1574.
 Замостье, Л. 1927, 2081, Ц. 4191.
 Замостье большое, Ц. 4048.
 Замостье малое, Ц. 4049.
 Замохъ, Л. 1921.
 Замошки, Л. 2502..
 Заозерье, Г. 1177, 1218, 1316, 1764,
 1765, Л. 1846, 2075, 2079, 2103,
 2231, 2536, Н. 2927, П. 3811,
 Ц. 4262, Я. 5065.
 Заозерье 1-е, Г. 1746.
 Заозерье 2-е, Г. 1747, 1748.
 Заозерье 3-е, Г. 1749.
 Заозерье малое, Г. 1217.
 Заоръшье, Л. 2232.
 Заостровье, Н. 3230, П. 3787, 3788.
 Записанье, Г. 1579.
 Записенье, Л. 2134.
 Записное, Л. 1897.
 Заплата, Г. 846.
 Заплюсье, Л. 2094.
 Заполекъ, Н. 2781, 2789, 2987,
 3079, Ш. 4718.
 Заполье, Г. 757, 1092, 1133, 1270,
 1543, Л. 1852, 1881, 2010, 2019,
 2095, 2114, 2193, 2317, 2556,
 2560, 2616, П. 3643, Ц. 4296, Я.
 4820.
 Заполье большое, Г. 1628.
 Заполье малое, Г. 1654.
 Запорожье, Н. 3017.
 Заревинка, Л. 2542.
 Заривская, П. 3816.
 Заруденье, Г. 1287.
 Заручевье, Г. 1505, 1601, 1778.
 Заручье, Г. 972.
 Заръцкая, Ц. 4315.
 Заръчье, Г. 1319, 1575, 1614, 1625,
 Л. 2181, 2460, 2244, 2568, 2574,
 Н. 2921, 3104, 3333, 3352, 3363,
 Ц. 4289.
 Заръчье новое, Ц. 4302.
 Заръчье, Я. 5211.
 Засабье, Л. 2306.
 Засосье, Г. 993.
 Засторонье, Г. 938.
- Засузенье, Н. 2897.
 Засъка, Г. 888.
 Затобенье, Г. 1550, 1595.
 Затрубичье, Л. 2289.
 Загуленье, Л. 2008.
 Заудобо, Г. 873, 874.
 Заупоры, Л. 1940.
 Захаровщина, Г. 1232.
 Заховье, Л. 2471.
 Заховья, Г. 806.
 Заходцы, Г. 1424, 1486, 1722, 1769.
 Заходцы Чудские Г. 1444.
 Захожье, Ш. 4587.
 Захоломье, Н. 3015.
 Захонье, Г. 719, 753, Л. 2086, 2121,
 2276, 2378, 2600, П. 3624, Я.
 5174, 5213.
 Захонье большое, Л. 2482.
 Захонье малое, Л. 2483.
 Захрелье, Г. 946.
 Зачеренье, Г. 1206.
 Заявье, Г. 1280.
 Збудъ, Л. 2379.
 Звада, Л. 2349.
 Звадь, Л. 2349, 2355.
 Званка, Н. 2773.
 Звягино, Л. 2132, 2281.
 Зегоска, Г. 1088, 1089.
 Зеленая Домена, Н. 2709.
 Зеленецкій Тронцкій, Н. 3099.
 Зеленецъ Большой, Н. 3094.
 Зеленецъ Малый, Н. 3095.
 Зеленицы, Л. 2364.
 Зеленско, Л. 2521, 2522, 2523.
 Зеленые Луга, Ш. 3428.
 Земледѣльческая ферма, С. 304.
 Земско, Н. 3304.
 Зимина, С. 60.
 Зимитицы, Я. 4795, 4822.
 Зиновьева, С. 284, П. 3677.
 Златыня, Н. 3037.
 Злобино, Г. 1200.
 Змиева, С. 336.
 Знаменская, П. 3386, 3387, 3527.
 Знаменско, Г. 1656, 1685.
 Зобевка, Л. 1883.
 Зовки, Г. 1607.
 Зрѣкино, П. 3728.
 Зубова, С. 297, 298.
 Зубовщина, Г. 1522.
- Зуевецъ, Г. 1308.
 Зуево, Г. 1312, Н. 3331.
 Зыкова Горка, Л. 2602.
 Зябицы, П. 3832, 3833.
- .
- Ивайзи, Ц. 4533.
 Ивайне, Ц. 4533.
 Иванайзи, П. 3487.
 Ивангородскій, Я. 10.
 Иварова, Ц. 3945, Ш. 4678.
 Иваровка, Я. 5068.
 Иваровка большая, Ц. 4450.
 Иваровка малая, Ц. 4467.
 Иваново, Ц. 3991, Ш. 4598.
 Ивановой, Ц. 3940.
 Ивановская, С. 131, П. 3777.
 Ивановскій Островъ, Н. 2766.
 Ивановско, Л. 2188, 2189.
 Ивановское, Ш. 4563, Я. 4883.
 Ивановщина, Л. 2608.
 Ивано-Романовская, С. 552.
 Ивашчина, Г. 782.
 Ивашково, Н. 2693.
 Ивашовскій, Ц. 3918.
 Ивня, Л. 1908.
 Игаты, Ц. 4448.
 Игнатово, Л. 2416.
 Игокеничи, Н. 3332.
 Иголайзи, Ц. 4413,
 Иголяно, Г. 1207.
 Игомель, Г. 1295.
 Идовка, С. 581.
 Ижора, С. 88, 414, П. 3514, 3646.
 Ижерка, Ц. 4249.
 Ижорская, П. 3381.
 Ижорская большая, П. 3702.
 Ижорская колонія 1-я, Ц. 3902.
 Ижорская колонія 2-я, Ц. 3901.
 Ижорская малая, П. 3692.
 Ижорскій, Ц. 3944.
 Изборовье 1-е, 975.
 Изборовье 2-е, 976.
 Извара, 4295.
 Изварская, Ц. 4324.
 Изварскій, Ц. 4299.
 Изварской дачи домъ гѣсничаго,
 Ц. 4298.
 Известковый, Ц. 4391.
 Извозъ, Г. 991, Н. 2771, Я. 4962, 5166.

Илуучье, Г. 1330.
 Изори, Л. 1895, 1896, 2417.
 Изори большіе, Л. 1895.
 Изори малыя, Л. 1896.
 Изоткино, Я. 4935.
 Исаадъ, Н. 2972.
 Икозьева, Ц. 4304.
 Иконово, Н. 3108.
 Илики большіе, П. 3681.
 Илики малыя, П. 3550.
 Ильши, Я. 4902.
 Ильжо 1-е, Л. 2110.
 Ильжо 2-е, Л. 2111.
 Ильжо 3-е, Л. 2112.
 Ильина, С. 105.
 Ильино новое, П. 3575.
 Ильинская, Н. 2746.
 Ильинское, Н. 2772.
 Ильи Пророка, Н. 2772.
 Ильиши, Я. 5111.
 Ильино, Ц. 4556, Я. 5196.
 Ильмово, Я. 5090.
 Императорская Александровская
 мануфактура, С. 244.
 Императорскій фарфоровый за-
 воль, С. 236.
 Имяницы, Я. 4918.
 Ингери, Я. 5092.
 Инсарскаго, С. 104.
 Ириновка, Ш. 4748.
 Ирогощъ, П. 3815.
 Ирса, Н. 2801.
 Исаева, Н. 3281, П. 3569.
 Исаево, Г. 1615, 1662, 1666.
 Исаевыхъ, Ц. 4174.
 Исакова, С. 300, 351, 403.
 Исаково, Л. 2307, Н. 3157.
 Исаковщина, Г. 1458.
 Исколя, Ш. 4773.
 Истинка большая, Ц. 4473.
 Истинка малая, Ц. 4474.
 Иткмякки, Ш. 4770.
 Итово, Я. 5164.
 Ицыпино, Я. 5095.
 Ицыпинскій, Я. 5096.
 Ишево, Г. 841.

И.

Иевково, Н. 3155.
 Иоганисру, Ц. 4135.

К.

Кабацкая, П. 3684.
 Кабитолово, Ш. 4764.
 Кабози, Ц. 4380.
 Каболовка, С. 415.
 Кавелахты, Ц. 4453.
 Кавигонть, П. 3447.
 Каграсари, Ц. 4426, 4427.
 Кайбола, Я. 5017, 5018.
 Кайболово, Ц. 4087, Я. 5142.
 Кайдолово малое, С. 549, 550.
 Кайдомьякки, С. 549, 550.
 Кайкуля, Ш. 4775.
 Кайнежайзи, Ц. 4508.
 Кайнело, Ц. 4508.
 Кайниля, Ц. 4508.
 Казаковцы, Г. 1436.
 Казадовичи, Л. 1950.
 Казалета, С. 215 и 216.
 Казарево, Н. 2818.
 Казарма, С. 180, 191, 192. Н. 2941,
 3843, 3853, 3859, 3865, 3871,
 3879, 3886, 3892, 3933, 3938,
 4002, 4350, 4369. Ш. 4570, 4576,
 4578.
 Казина, Г. 1153.
 Казино, Г. 860.
 Казовичи, Л. 2219.
 Кааурино, Г. 1109.
 Какиармяки, Ц. 4017.
 Какко, П. 3488.
 Каккюлово, П. 3488.
 Какушкино, П. 3687.
 Калашниково, Г. 1516, 1517.
 Калганя, Я. 5112.
 Калголово, С. 590.
 Калидино, Н. 3125.
 Калинина, Г. 805.
 Калининка, Н. 2809.
 Калиновщина, Г. 781.
 Калитино, Ц. 4291, 4292.
 Калищи новые, П. 3719.
 Калищи старые, П. 3718.
 Каллево, С. 429.
 Калли, Ц. 3908.
 Калино, Я. 5055.
 Калмотка, Я. 5177.
 Калтино, Ш. 4732.
 Калугина, С. 246, 399.

Кальменичи, Н. 3328.
 Калья, Ц. 3908.
 Камаевъ островъ, Л. 2037.
 Камбаковщина, Н. 3199.
 Каменецъ, Г. 949.
 Каменка, Г. 1439, 1359, 1501, 1739,
 1740, Л. 2046, 2084, 2579, 2407,
 Н. 3055, 3300, 3370, П. 3734,
 3735, Ц. 4119, 4120, 4349, Ш.
 4631, 4658.
 Каменка малая, Г. 759.
 Каменка сельцо, Н. 2768.
 Каменно, Г. 759, 787.
 Каменный Конецъ, Г. 760-
 Каменца, Г. 949.
 Камень, Л. 2615.
 Камкова, С. 350.
 Камярево, Ц. 4138.
 Канаканмякки, П. 3553.
 Канаршино, П. 3474.
 Кандакюля, П. 3462.
 Кандакюль, П. 3668.
 Кандауровой, С. 93.
 Канзы, Г. 2740.
 Канкола, Ц. 3995.
 Каноховицы, Я. 4996, 4997.
 Кампелева Питкаля, Ц. 4525.
 Капачево, П. 3739.
 Капиталово, Ш. 4764.
 Капорское, П. 3516.
 Капино, Ц. 4479.
 Каптиловка, Н. 3274.
 Каптола, Ш. 4609.
 Каравалай, П. 3664.
 Караколье, Я. 5150, 5151.
 Каратаева, С. 334.
 Караульная будка, Ц. 4032.
 Караульный домъ, Ц. 3898, 4077.
 Карбусель, Ш. 4603.
 Карвала, Ц. 4459.
 Каргенъ, Ш. 4777.
 Каргина, П. 3483.
 Каргокюме, Ц. 4394.
 Каргомякки, С. 548.
 Карделево, Ц. 3964.
 Кардыкайне, Ц. 4018.
 Карино, Г. 960.
 Каркомьякской таможенной заста-
 вы домъ, С. 810
 Карлино, Ц. 3964.

- Карлино большое, Ц. 4362.
 Карлино малое, Ц. 4408, 4409, 4410.
 Карловка, Ш. 4659.
 Карлово, Я. 4982, 8209.
 Карлуха, Н. 3336.
 Карнаухова, Г. 1781.
 Карпина, Н. 3184.
 Карпино, Н. 3091.
 Карпино на Тайбалъ, Н. 3156.
 Карпино на Пашъ, Н. 3189.
 Карпова, С. 382. ●
 Карпово, Г. 1643, Л. 2269, Н. 2691.
 Карповщина, Г. 743, 784, 828, 1457.
 Карстоолово, П. 3842.
 Карцелово, Ц. 4075.
 Каселева, Ш. 4759.
 Касково, П. 3421.
 Кассимово, С. 493.
 Кастенка, Ц. 4131.
 Кастерина, С. 402.
 Кастино, Ц. 4527.
 Касцова, С. 157.
 Катино, Л. 2356.
 Катлино большое, Ц. 4487.
 Катлино новое, Ц. 4367.
 Каттила, Я. 5038, 5039.
 Каттума, Ш. 4790.
 Катца, С. 288, 315.
 Катчина Гора, Г. 1283.
 Катышева, С. 389.
 Каукузи, П. 3494.
 Каупилово, С. 482.
 Каушта, Ц. 4271.
 Качегоща, Л. 2549.
 Кашина, Н. 3162.
 Кашицы, Л. 2014.
 Кашкова, С. 106.
 Кашолово, Ц. 4488.
 Каязи, Ц. 4137.
 Квашенкина Горка, Л. 2571.
 Кезелево, Ц. 4519.
 Кезеля, Ц. 4519.
 Кейкино, Я. 5163.
 Кеккелево, Ц. 4046.
 Кеккима, Ц. 4444.
 Келколово, Ш. 4593.
 Келла, Л. 2009.
 Келози, П. 3578.
 Келюзи, П. 3578.
 Кемка, Л. 2069.
 Кемпелево, П. 3513, Ц. 4525.
 Кемпемякки, Ш. 4772.
 Кемполово новое, П. 3463.
 Кемско, Ц. 4331.
 Кенюзи, П. 3549.
 Кеппи, Я. 5181.
 Кербуково, П. 3814.
 Керново новое, П. 3674.
 Керново старое, П. 3673.
 Керновская, П. 3675.
 Керро, С. 626.
 Керстово, Я. 4816, 4817.
 Кибирева, Ц. 4376.
 Кивалицы, П. 3434.
 Киваница, П. 3434.
 Кивгода, Н. 2665.
 Киволово, Ц. 4041.
 Киворумякки, Ш. 4766.
 Кивуя, Н. 3353.
 Кидсбра, Н. 3343.
 Кижеево, Г. 1172, 1264.
 Кикерино большое, П. 3615.
 Кикерино малое, П. 3616.
 Кикинка новая, П. 3477.
 Кикинка старая, П. 3388.
 Кикино, Н. 2811.
 Кикирицы, Я. 4815.
 Киланная, П. 3552.
 Киллиа, Я. 4821.
 Килосарь, Ш. 4634.
 Кильдермана, С. 117.
 Кильза, Ш. 4633.
 Киндерево, Н. 2722.
 Кинвеля, С. 217.
 Киновия, С. 260.
 Кинюши, Я. 4872.
 Кипейнъ, П. 3411.
 Кипенская, П. 3413.
 Кипень большая, П. 3411.
 Кипень малая, П. 3414.
 Кипуя, Н. 2679.
 Кирбузи, Ц. 4477.
 Кирвале, Ц. 4477.
 Кирвиози, Ц. 4513.
 Киргемя, Я. 5147.
 Кирево, Г. 1146.
 Кирешъ, Н. 2922, 3009.
 Кириково, Л. 2454, Н. 3235.
 Кирилина, Н. 3237.
 Кирилкова, Л. 2497.
 Кирилово, Л. 2497.
 Кириловичи 1-е, Г. 1616.
 Кириловичи 2-е, Г. 1617.
 Кирицкое Поле, Ш. 4706.
 Кириши, Н. 3009.
 Киришы, Н. 2922.
 Кирка Русская, Ш. 4721.
 Кирпизи, Ц. 4407.
 Кирпичная, С. 306.
 Кирпичное, Я. 5202.
 Кирпичные заводы, С. 227, 266, 268.
 Кирпилово, Ц. 4090.
 Кирпуны, Ц. 4398.
 Кирсино, Ш. 4599.
 Кирьози, Ц. 4513.
 Кирьяковщина, Н. 3208.
 Кирьяма, Я. 5147, 5148.
 Кирьясалы, С. 560, 561, 562.
 Кисельня, Н. 2682. ●
 Кирьяльскаго поста пограничной стражи домъ, С. 557.
 Кискилева, С. 594.
 Кискелово, С. 594.
 Кискисары, Ц. 4486.
 Кислино, Г. 939.
 Киссолово, С. 609.
 Кистеръ, С. 78.
 Китино 1-е, Г. 1756.
 Китино 3-е малое, Г. 1759.
 Китино 2-е среднее, Г. 1757.
 Китины 2-я, Г. 1758.
 Китково, Г. 977.
 Китнера, С. 476.
 Кишкино, Г. 704.
 Киевецъ, Л. 2373.
 Киура, Ш. 4773.
 Киурлово, Ц. 4469.
 Клабутицы, Л. 2270.
 Кларкъ, С. 233.
 Кленно, Г. 1104.
 Кленно большое, Я. 4871.
 Кленное, Я. 4897.
 Клескушки, Л. 2064.
 Климентино, П. 3779.
 Климотина, П. 3779.
 Климативно, Г. 933.
 Клинь, Г. 843.
 Клоковичи, Л. 1944.

- Клопицы, П. 3596, Ц. 4237.
 Ключки, С. 253.
 Ключа, Г. 1764, 1765.
 Ключинская, П. 3650.
 Клясино, П. 3822.
 Кмохнова Гора, Л. 2604.
 Кнопа, С. 374.
 Княжева Гора, Л. 1939.
 Княжево, Я. 4936.
 Княжеское Лисино, Ц. 3966.
 Княжицы, Л. 2588.
 Княжинна, С. 161.
 Княжчина, Г. 1215.
 Князева, Н. 3179.
 Княщива, Н. 2711.
 Княщинка, Г. 1215.
 Кобелева Горка, Н. 2776.
 Кобози, Ц. 4499.
 Кобоно, Н. 2647.
 Кобринно, Ц. 4239, 4242.
 Кобринскаго пастора, Ц. 4240.
 Кобролово, Ц. 4035.
 Кобылкино, Н. 2975.
 Кобылье Городище, Г. 1432, 1433.
 Кобыльская, П. 3399.
 Кобыляки, Я. 5206.
 Кованько, С. 200, 203.
 Коваши, П. 3711.
 Ковашская, П. 3712.
 Ковина, П. 3539.
 Ковровская станція, Ц. 3981.
 Ковшовка малая, Ц. 4274.
 Ковшово, Ц. 4279.
 Когъякюля, С. 483.
 Коерово нижняя, Ц. 4498, 4499.
 Коерово Русское, Ц. 4491.
 Коерово Чухонское, Ц. 4492.
 Кожирицы, П. 3743.
 Козелево, Ц. 4519.
 Козлова, С. 390.
 Козлово, Г. 1130, 1402, Л. 2309,
 Ц. 3913, 3914.
 Козловщина, Г. 707.
 Козловъ Берегъ, Г. 707.
 Козляцкая, Н. 3293.
 Койва, Я. 4813.
 Койвисты, Ц. 4416.
 Койвукуля Ш. 4775.
 Койчала, Н. 2687.
 Коквина, С. 220.
 Кокколово, С. 532, Ц. 3984.
 Коккулева, Ц. 4353.
 Кокловичи, Н. 3317.
 Кокколово, Ц. 4353.
 Кокколь, Г. 1204.
 Коколы большіе, Г. 1204.
 Коколы малые, Г. 1204.
 Колбино, Ш. 4723.
 Колголема, Н. 3269.
 Колгомпе, Я. 5112.
 Коледино, Н. 3125.
 Коленецъ, Г. 1038.
 Коленецъ большой, Н. 2963.
 Коленецъ малый, Н. 2964.
 Колено, Ц. 4164.
 Колетино, Ц. 4291.
 Колицы, Л. 2011.
 Колколово, П. 3685.
 Колкузи, П. 3444.
 Колобовка, Ц. 4351.
 Кологриво, Г. 964.
 Колодези, П. 3600, 3604.
 Колодецъ, Н. 3060.
 Колодно, Л. 1894.
 Коложицы, Я. 4904, 4839.
 Коломенскаго, Ц. 4064.
 Коломенская, Ц. 4346.
 Коломицы, Л. 2500.
 Коломяги, С. 430.
 Коломяжки, С. 430.
 Колонистовы, Ц. 3937.
 Колосарь, Н. 2670, 2712.
 Колосарь новая, Н. 2626.
 Колошицы, Л. 2500.
 Колпано, Ц. 4154.
 Колпино, Ц. 3897.
 Колпино большое, Ц. 4154.
 Колпино малое, Ц. 4212.
 Колпинская, Ц. 3854.
 Колпинскій, Ц. 4213.
 Колтинская Пустошь, Ш. 4728.
 Колтуши, Ш. 4703.
 Колтуши старыя, Ш. 4704.
 Колчаново, Н. 2887.
 Колчановская, Н. 2940.
 Колчановской, С. 377.
 Колчина, С. 142.
 Коль, Г. 1415.
 Кольшева Гора, Г. 1032.
 Кольщина, Н. 3078,
 Кольвери, Я. 5197.
 Коляда, Г. 1771.
 Колядуха, Г. 1771.
 Комарино, Л. 2332.
 Комарова, С. 380.
 Комарова Гора, Г. 1233.
 Комаровка, Я. 5210.
 Комарово, Г. 1294, Л. 2260.
 Комаръ, Г. 1624,
 Комолово, Ц. 3994.
 Коммулово, С. 650.
 Комшавіонскій, Ц. 3917.
 Кондакопшино, Ц. 3992.
 Кондратово, Л. 2322.
 Кондуши, Г. 693, 694.
 Кондюжскій, Н. 3288.
 Коневичы, Л. 2484.
 Конезерье большое, Л. 2194.
 Конезерье малое, Л. 2192.
 Конецъ, Н. 3084.
 Конецъ Воцкій, Я. 5060.
 Конецъ Большой, Я. 5038.
 Конецъ Боровни, Г. 1189.
 Конецъ Малый, Я. 5039.
 Конецъ Озерье, Л. 2358.
 Конецъ Озерья большаго, Л. 2194.
 Конецъ Озерья малаго, Л. 2192.
 Конечекъ, Г. 1660, 1705.
 Конечекъ въ Мельницахъ, Г. 1712.
 Конечки, Ц. 4129.
 Конисты, Ш. 4722.
 Конканда, Ц. 4528.
 Конная, С. 485, Я. 5145.
 Конново, Я. 5145.
 Коновалово, П. 3695.
 Коновалово малое, П. 3697.
 Коновково, Г. 1594, 1596.
 Кононовщина, Г. 771.
 Коноплянка, Н. 2953.
 Коношково, Г. 1511.
 Константиновская, Ц. 4345.
 Концы, Н. 2756.
 Копоницы, Я. 5083.
 Копорка большая, П. 3721.
 Копорка малая, П. 3722.
 Копорье, П. 3750.
 Копыловщина, Г. 774.
 Копытецъ, Л. 2220,
 Корбово, Н. 2696.
 Корбыля, Ц. 4555.

- Корвитино, Я. 5073.
 Кореловщина, Г. 1337.
 Корельская, Н. 3282.
 Коріеухта, Ш. 4656.
 Коркина, Ш. 4791.
 Коркямьки, С. 504, Ц. 4026.
 Коркомьякки большія, С. 504, 505.
 Коркомьякки малыя, С. 506, 507.
 Коркули, П. 3384.
 Корнево, Ш. 4746.
 Корниловой, С. 327.
 Корниково, Ц. 4152.
 Корписало, Ц. 4183.
 Корпіа, П. 3475.
 Корпова, Я. 4842.
 Корпово, Н. 3013.
 Корпселки, С. 425.
 Короваевская, Ц. 3896.
 Коровай, Я. 5035.
 Коровина, С. 140.
 Коровино, П. 3723, Я. 5154.
 Коровкино, Н. 3218.
 Корово, Ц. 4493.
 Коровье Село, Г. 1388, 1708.
 Коровье Сельцо, Г. 1708.
 Корокса, Л. 2257.
 Корожемякки, Ш. 4766.
 Коросарской пограничной стра-
 жи, С. 639.
 Коросарской таможенной заста-
 вы, С. 640.
 Коросары, С. 636, 637.
 Коростелево, Н. 3196.
 Коростель, Я. 1598.
 Коростовицы, П. 3841.
 Коростыня, Л. 1968.
 Корчаны, Я. 4796, 4805.
 Корчаны большіе, Я. 4796.
 Корчаны малые, Я. 4804.
 Корчмино, Ш. 4560.
 Корытно, Г. 1515.
 Корьюзи, Ц. 4027.
 Корячи, Я. 4893.
 Косино, П. 3565, 3566.
 Коскеницы, Н. 2939.
 Косково, Л. 1891, П. 3421.
 Косколово, Я. 5130, 5131, 5132.
 Косное, Кр. В. Г. 13.
 Косово, Л. 1997.
 Костелево, Л. 2550.
 Костивская, П. 3770.
 Костина, Н. 3252, Ц. 3922.
 Костино, Я. 5217, П. 3554.
 Костины Рѣчицы, Г. 1097.
 Костолыжа, Л. 2366.
 Кострони, Л. 1999.
 Костырева, С. 56.
 Костюкевича, Ц. 3926.
 Котельно, Г. 1310.
 Котеницы, Г. 1237.
 Котино, П. 3594, Я. 4941.
 Котино большое, П. 3592.
 Котино малое, П. 3593.
 Котлы, Я. 5037, 5038, 5039.
 Котово, Г. 1815.
 Которско, Л. 2138.
 Котоши 1-е, Г. 1626.
 Котоши 2-е, Г. 1627.
 Коттелово, Ц. 4097.
 Котцелово, П. 3505.
 Котыши, Г. 1626, 1627.
 Котыжа, Л. 2473.
 Котяци, Л. 2473.
 Коугіонкюля, Ц. 4527.
 Коугіа, Ц. 4500.
 Коурія, Ц. 4500.
 Кочелево, П. 3543.
 Кочино, Л. 2004.
 Кочково, Н. 2863.
 Кочново, Л. 2522.
 Кошелевицы 1-е, Г. 1027.
 Кошелевицы 2-е, Г. 1028.
 Кошелевицы 3-е, Г. 1029.
 Кошелевичи, Л. 2273.
 Кошелово, Ц. 4488.
 Кошкино, Я. 5126, 5173.
 Кравцовой, С. 70.
 Кравцовъ Посадъ, Н. 3220.
 Краколье, Я. 5150.
 Краморская, Я. 5216.
 Кранцыла, П. 3423.
 Крапивиной, С. 143.
 Крапивно, Г. 1307.
 Красиковщина, Г. 1777.
 Красавино, Н. 3058.
 Красково, Н. 3034.
 Красная, Н. 2845.
 Красная Горка, Ц. 4160.
 Красная Горка новая, П. 3707.
 Красная Горка старая, П. 3661.
 Красная Слободка, Ц. 4365.
 Красницы, Л. 2363, Ц. 4255, Ц.
 4282, Я. 4983, 4984.
 Красново, Н. 2845.
 Красное Село, Г. 1553, Ц. 4346.
 Краснопольскій, Ц. 4338.
 Красносельская, Ц. 4357.
 Красносельская Подстава, П. 3480.
 Красный Шлюзъ, Н. 2658.
 Красныя Горы, Л. 2078.
 Красовицы, Л. 2221.
 Кратково, Г. 1794.
 Крашенинникова, С. 165, 167.
 Кремена, Л. 2035.
 Крени, Л. 2144.
 Креницы, Н. 4.
 Крестъ Бѣлый, Н. 3031.
 Кресты, Ц. 4354.
 Кривая Лука, Г. 794.
 Кривая Часовня, Н. 3038.
 Криваши, Н. 2823.
 Кривицы большіе, Г. 899.
 Кривицы малые, Г. 900.
 Кривое Колѣно, Ц. 4216.
 Кривоколяпскій, Н. 2659.
 Кривоноговой, С. 160.
 Криворучье, Я. 5113.
 Кривошапкиной, С. 193.
 Крикачевъ Посадъ, Н. 3193.
 Крикково, Я. 5044.
 Крилы, Л. 2250.
 Криневье, Г. 906.
 Крицы, Л. 2128.
 Криуши, Г. 669, 677.
 Кроватыни, Н. 3093.
 Крокола, Г. 1046.
 Кроколь, Г. 1076.
 Крояшево, П. 3455.
 Крона, С. 321.
 Кронштадтская, П. 3649.
КРОНШТАДТЪ, военно-коммер-
 ческій портъ 13.
 Крошново, Л. 2155.
 Круглицы, Г. 1602.
 Крупели, Л. 1840.
 Крупели старыя, Л. 2007.
 Крушино, Я. 5035.
 Крута, Г. 725.
 Крутиковой, С. 98.
 Крутое, Г. 725, 1302.

- Крутой Ручей, Ш. 4641.
 Крюково, Г. 896, 897, 1708, Л. 1876.
 Крюковщина, Г. 963.
 Крючево, Л. 2252.
 Крючкова, С. 204, 228.
 Кряково, Я. 4944.
 Ктины, Г. 1259.
 Ктышино, Л. 2000.
 Кубанщій, Ц. 4297.
 Кубарева, С. 176.
 Кубасово, Л. 2605.
 Куброво, Ц. 4125.
 Кувшиново, Н. 3276.
 Кудрино, Я. 4828.
 Кудрово, Л. 1890.
 Куземкино, Г. 731, Я. 5159.
 Кузнецова, Л. 2562, Н. 3254.
 Кузнецово, Г. 1593, 1723, Н. 3186,
 Ц. 4172, 4204.
 Кузнецово Кяльбино, Г. 1084.
 Кузнецовщина, Н. 3011.
 Кузнецы, Ц. 3555, 3689.
 Кузнецы малые, П. 3547.
 Кузовщина, Г. 1453.
 Кузьмина, С. 222.
 Кузьмино, Я. 5179.
 Кузьмино большое, Ц. 4370.
 Кузьмино верхнее, Ц. 4382.
 Кузьмино Рѣдкое, Ц. 4383.
 Кузьмины Залахтовье, Г. 1144.
 Куйвасарская, Н. 3224.
 Куйвози, С. 631,
 Куйвози большія, С. 580, 615.
 Куйвози среднія, С. 581.
 Куйволово, П. 3466, Ц. 3988.
 Куйвора, Ш. 4730.
 Куйвюкюля, Ш. 4769.
 Куйдузи, Ц. 4531.
 Куйкианъ Берегъ, Г. 684.
 Куйтела, Ц. 4476.
 Куйтово, Ц. 4471.
 Кукково, Ц. 4118, Я. 5068.
 Кукаузи, П. 3693.
 Кули, Н. 3061,
 Кулина Гора, Т. 843.
 Куколь, Н. 3061.
 Кукуевка, Л. 2179, 2308.
 Кукушкинъ Боръ, Н. 2911.
 Кукшиново, Г. 1114.
 Кулаково, Н. 2892.
 Кулензенкюля, Ц. 4435.
 Кулиги, Г. 1165.
 Куликово, Н. 3178.
 Кулотино, Л. 2162.
 Куминъ Боръ, Н. 3371.
 Кумолово, П. 3780, 3781.
 Кунестье, Г. 1096.
 Кувкина, Ц. 4102.
 Кувгелово, Ц. 4089.
 Куорицъ, Ц. 4507.
 Купково, Г. 661, Я. 3068, 5068.
 Купля, Я. 5067.
 Куприянова, С. 375.
 Куприяновка, Ц. 4464.
 Купровщины, Г. 1779.
 Купчино, С. 173.
 Куракинская, С. 237.
 Кургалово, П. 3613.
 Кургелова Пардоне, Ц. 4355.
 Кургелево, Ц. 4480.
 Кургина, Н. 3341.
 Кургино, П. 3520, Ц. 4251.
 Кургинскіе, Ц. 4176.
 Курголово, Я. 5140.
 Куремякки, С. 509.
 Куречекъ, Г. 701.
 Куреша, Г. 995.
 Курешъ, Г. 995.
 Куря, Л. 2494.
 Курика, Н. 3365.
 Курино, Г. 1140.
 Курицка, Г. 701.
 Курицына, Н. 3173,
 Курковицы, Ц. 4303, 4305.
 Курмисенмякки, Ш. 4769.
 Куровицы, Ц. 4266, Я. 5160.
 Куромяки, С. 509.
 Куроплѣшево, Г. 963.
 Курочекъ, Г. 924.
 Курсено, Л. 2493.
 Курска, Я. 4957.
 Курско, Г. 1612, Л. 2458.
 Курскъ, Л. 2493, 2494.
 Куршевщина, Г. 780.
 Кусино, Н. 2804.
 Кустово, Н. 3030.
 Кусяга, Н. 2913.
 Кути, Н. 2704.
 Кутково, Л. 1934.
 Кутно, Г. 1305.
 Кутзовъ, Я. 4789.
 Куттузи, П. 3495.
 Куть, Л. 2099.
 Куты, Я. 4799.
 Кучевицы, Н. 3287.
 Кушела, Г. 874.
 Кушелева-Безбородка, С. 319.
 Кушелевка большая, С. 441.
 Кушелевка малая, С. 440.
 Кушелевой, С. 107.
 Кушкино, Л. 2036.
 Кушолкина, Г. 1274.
 Кчера, Л. 2251.
 Кшова, Л. 1858.
 Кюлятка, С. 496, 497, 498, 525.
 Кюлятская, С. 526.
 Кюльма, Ц. 4378.
 Кюровщина, Г. 1268.
 Кюрягаки, Ш. 4793.
 Кюстено, Ц. 4099.
 Кякисенмякки, Ш. 4769.
 Кямерязи, П. 3509.
 Кяпелево, Ц. 3985,
 Кярово, Г. 809, 810.
 Кятицы, Г. 1487.

Л.

- Лабановщина, Г. 1160.
 Лабораторія, С. 195.
 Лава, Н. 2622, 2623, Ш. 4582.
 Лавдузи, Ц. 3555.
 Лавнія, Н. 2646.
 Лавоземякки, С. 623.
 Лавозимякки, С. 537.
 Лаврики большіе, С. 470.
 Лаврики малые, С. 471.
 Лаврово, Н. 2623.
 Лавтиха, Ц. 4426.
 Лавынь, Г. 1252.
 Лаганово, П. 3622.
 Лаговицы, Я. 4927.
 Лаговищи, Л. 2486.
 Лагола, Ц. 4347, 4399.
 Лагоново, П. 3622.
 Ладога, Ц. 4066.
 Ладога старая, Н. 2685.
 Ладьгиной, С. 82.
 Ладьгинъ Дворъ, Г. 1149.
 Лауунъ, Л. 2440.
 Лайдизи, Ц. 4523.

- Лайдозово, Ц. 4523.
 Лайдузи, Ц. 4425.
 Лайкесары, Ц. 4017.
 Лайкино, Г. 1481.
 Лаковала, Ц. 4396.
 Лаколово, Ц. 4398.
 Лакомщина, Н. 3209.
 Ламберимякки, Ш. 4767.
 Ламохбольшая, П. 3752.
 Ламоха малая, П. 3752.
 Лампелесо, П. 3501.
 Лампово, Ц. 4256.
 Лампулово, Ц. 4434.
 Лангелово, П. 3696, Ц. 3900.
 Лангена, Ш. 4585.
 Лангина, Ш. 4664, 4665.
 Лангиной, Ш. 4663.
 Лангофа, С. 290.
 Ланская большая, Я. 4977.
 Ланской, С. 337.
 Лапино, Г. 1137, П. 3573, Ц. 4412.
 Лапотниковыхъ, С. 109.
 Лапполозиякки, С. 538.
 Лаптево, Г. 1710, Л. 2474, Н. 3083.
 Лаптовницы, Г. 713.
 Лапушицы, Л. 2254.
 Ларвилово, Ц. 4059.
 Ларионовъ Островъ, Н. 2846.
 Ларьяновъ Островъ, Н. 3304.
 Ласуны, П. 3809.
 Латики, П. 3683.
 Латовецъ большой, Л. 1983.
 Латовецъ малый, Л. 1982.
 Лаузово, С. 483.
 Лаутера, С. 127.
 Лаховья, Н. 2824.
 Лахта, С. 481, Г. 3232.
 Лахта Черная, П. 3663.
 Лбова, С. 60.
 Лебедево, Г. 749.
 Лебедкина, Ц. 4188.
 Лебяжье, П. 3658, 3659.
 Левдузи большіе, П. 3541.
 Левдузи малые, П. 3541.
 Леволово, П. 3572.
 Левонская, П. 3572.
 Левоско, С. 529.
 Левошкино, Г. 728.
 Левошко-Мякки, С. 596.
 Левушка, С. 529.
 Левушки-Мякки, С. 596.
 Леготково, Н. 3005.
 Ледянки, Г. 1225.
 Леднево, Н. 2664.
 Ледневская, Н. 2684.
 Лежно, Л. 1957.
 Лежоева, С. 65.
 Лезья, Ш. 4597.
 Лейдизева, Ц. 4523.
 Лейнимякки, Ц. 4429.
 Лейстолово, С. 439.
 Лейхтокюля, С. 565.
 Лембино, Ц. 4347.
 Лемболово, С. 499, 629.
 Лемболовскаго кистера домъ, С. 514.
 Лемболовскаго пастора домъ, С. 521.
 Лемболовское озеро (домъ перевозчика чрезъ), С. 519.
 Лемовжа, Я. 4877.
 Леможи, Ц. 4319.
 Лемосарь, Н. 2629.
 Лемпелесо, П. 3501.
 Лемтюжниковая, С. 287.
 Лемузи, П. 3698.
 Лемудимякки, Ц. 4430.
 Лендовщина, П. 3717.
 Лендумякки, Ш. 4770.
 Ленскаго, Ш. 4689.
 Леоновщина, Г. 1161, Н. 3065.
 Леонтьевское, Г. 932.
 Лепези, П. 3690.
 Леппене, Ц. 4003.
 Лепсарь, Ш. 4774.
 Лесково, Л. 2545.
 Лесколово, С. 579.
 Летту Мерози, Ц. 4442.
 Летту Харгязи, Ц. 4443.
 Лехтекюля, С. 565.
 Лехтось, Ш. 4776.
 Лехтусь, Ш. 4776.
 Лешевницы, Л. 2135.
 Лея, С. 354, 405.
 Лзи, Н. 2895.
 Лзи большія, Л. 2343, 2344.
 Лзи малыя, Л. 2342.
 Ливигуль, Я. 5135.
 Лигово, С. 133, Н. 2668.
 Ликино, Ц. 4536.
 Ликовское, Г. 1020.
 Ликша, Л. 1043.
 Лилинъ-Трудъ, С. 571.
 Лимози, Ц. 4319.
 Лимузи, П. 3698.
 Линдзевичевой, С. 42.
 Линдузи, Ц. 4425.
 Липа, Г. 1049, 1115.
 Липицы, Ц. 3998, 4000.
 Липка, Ш. 4577.
 Липка Гонтовая, Ш. 4625.
 Липки, Г. 1642.
 Липковицы, Я. 5013.
 Липно, Г. 1464.
 Липняги, Н. 2835, 3116.
 Липовицъ, Н. 2854.
 Липово, П. 3670, Ц. 4332, Я. 5138,
 Липорта, С. 22.
 Липяги, Г. 811.
 Лисино, Л. 2409, П. 3623, Ц. 4085, 4062, 4093.
 Лисино большое, Ц. 3968.
 Лисій Носъ, С. 482, 483.
 Лисинское, Ц. 4063.
 Лиственка, Л. 2413.
 Листвокка, Л. 2413.
 Лисьи Горки, Г. 1652.
 Литизна, Я. 4807.
 Литкабане малое, Ц. 4024.
 Литкене, Ш. 4773.
 Лихачева, С. 254, 359, 410.
 Лихарева Горка, Л. 1857.
 Лишковщина, Г. 1266.
 Лобановщина, Г. 726.
 Лобозова Гора, Н. 3366.
 Ловколово, Я. 5108.
 Логи, Я. 5114.
 Логиново, Н. 2917.
 Логъ, Г. 919, 1126, 1223, 1544, 1653, Л. 2015, 2564.
 Лодва, Ш. 4621.
 Лоде, Ш. 4733.
 Ложголово, Г. 955, 956.
 Локоть, Г. 735.
 Ломоносово, П. 3708.
 Ломъ, Я. 5167.
 Лонно, Л. 2205.
 Лонская, Я. 4977.
 Лопанецъ, Л. 2109.
 Лопатино, Г. 1472.
 Лопатицы Бережныя, Н. 2877.

- Лопатицы Горнія Н. 3035.
 Лопецъ, Я. 4948, 4949.
 Лопино, Н. 3016.
 Лопица, П. 3596.
 Лопотово, Н. 3323.
 Лопоши, П. 3419.
 Лопухинка, П. 3746, 3747.
 Лосева Гора, Г. 879.
 Лосницы, Г. 1638.
 Лососкино, Г. 1021.
 Лотохово, Г. 1343.
 Лотголово, П. 3451.
 Лоузна, Я. 5011.
 Лохово, Л. 2340.
 Лочкино, Г. 1376.
 Лошкино, Г. 747.
 Лошкиницы Русскіе, П. 3835.
 Лошкиницы Чухонскіе, П. 3467.
 Лошкиницы Чухонскіе большіе, П. 3436.
 Лощицы, Л. 1943.
 Лубино, Л. 2408.
ЛУГА, *уездн.* 3.
 Луга, Л. 2027.
 Лугатино, Г. 1392, 1393.
 Луговещеніе, Л. 2486.
 Луговское, Г. 1065.
 Луготино, Г. 1392, 1393.
 Лугъ, Г. 1278, Л. 2186, 2564.
 Лугъ Чухны, Г. 1445.
 Лудва, Г. 1459.
 Лудовъ, Л. 2330.
 Лудоня, Л. 2330.
 Лужа, Л. 1919, Н. 2677.
 Лужекъ, Г. 902, 943, 971, Л. 2150.
 Лужицы, Г. 948, Я. 5137.
 Лужки, Л. 2041.
 Лужки верхніе, П. 3774.
 Лужки нижніе, П. 3776.
 Лужки средніе, П. 3775.
 Лужниково, Н. 3141.
 Лужница, Г. 1061.
 Лужницы верхнія, Я. 5134.
 Лужницы нижнія, Я. 5133.
 Лужокъ большой, Л. 2157.
 Лузиково, Ц. 4541.
 Лузинская, П. 3530.
 Лузино, П. 3531, Я. 5097.
 Луйсковичи, Ц. 4538.
 Лука, Н. 2967.
 Лукаримякки, С. 502.
 Лукаши, Ц. 4040.
 Лукашки, С. 657.
 Лукина, С. 576.
 Лукинское, Ш. 4648.
 Лукка, Г. 903.
 Луковицы, Н. 3073.
 Луково, Г. 1331.
 Лунгадскій Островъ, Н. 3358.
 Лунгадское, Н. 3364.
 Лунгачское Усадище, Н. 3364.
 Лунгачскій Островъ, Н. 3358.
 Луневщина, Г. 1086, 1150.
 Лунецъ, Л. 2241.
 Лупино, Г. 1126.
 Лупицы, П. 3433.
 Луполово, С. 419.
 Лустовка, Ц. 4113.
 Лутово, Г. 1707.
 Луцкая, Я. 5186, 5189.
 Луцкое большое, Я. 5187..
 Луцкое малое, Я. 5188.
 Лучки 1-е, Г. 830.
 Лынная, Н. 3047.
 Лыпушево, Г. 1263.
 Лысковщица, Г. 1266
 Лыцково, Л. 2034
 Лыткина, Ц. 3916, 4105.
 Лыткино, Н. 2808.
 Лычна, Г. 1080.
 Лышницы, Л. 2279.
 Лыщинскаго, Ц. 4211.
 Лъзи, Н. 2895.
 Лъжно, Л. 2441.
 Лъсино, Л. 2409.
 Лъсище, Г. 1052.
 Лъсково, Г. 1773, 2286.
 Лъснаго Института, С. 373.
 Лъсная караулка, Ц. 4224, 4232, 4272, 4277.
 Лъснево, Л. 1913.
 Лъсничаго домъ, Н. 3167.
 Лъсной стражи домъ, Ц. 4162.
 Лъснозаводская, С. 238.
 Лъсной дворъ, Ц. 4339, 4342, 1343, 4344, Я. 2890, 4960, 4987.
 Лъсной караульный домъ, Ц. 3923, 3924, 3925, 3947, 3949, 3955, 3965, 3970, 3973, 3974, 3975, 4056, 4110.
 Лъсопильный, Н. 2624.
 Лѣтошницы, Я. 4953.
 Любаевщина, Н. 2883, 2884.
 Любани, Н. 2965.
 Любеничи, Н. 3313.
 Любенско, Л. 2131.
 Любеховичи, Л. 1991.
 Любимецъ, Г. 808.
 Любино, Л. 1967, Н. 2821.
 Любитово, Г. 1054.
 Люблево, Г. 1646.
 Люблино, Л. 2191.
 Любове, Л. 2222.
 Люботежъ, Г. 1691, 1692.
 Любочажа, Л. 2062.
 Любочево, Н. 3059.
 Любыни, Н. 2821.
 Любша, Н. 2979.
 Людятино, Л. 2208.
 Люта, Л. 2575.
 Люце, Н. 2850.
 Лющикъ, Л. 2611.
 Лющукъ, Л. 2611.
 Ляганина, Г. 1761.
 Лягиново, Г. 1761, 1762.
 Лядинки, Г. 891.
 Лядино, Ц. 4156.
 Лядяны, Г. 736.
 Лядвики, Л. 2310.
 Лядрино, Ц. 4146.
 Лядская, Ц. 4200.
 Лядцы, Г. 768, Я. 4954.
 Ляды, Л. 2477, Ц. 4199.
 Лязево, Ц. 4250.
 Лялицы, Я. 4801, 4809.
 Ляпуны, Н. 3022.
 Лярина, Ш. 4783.
М.
 Маврино, С. 130.
 Мадикази, П. 3406.
 Мадолицы, П. 3825.
 Маемякки, С. 555.
 Мазельки, С. 541, 544.
 Мазанная Горка, Я. 4895.
 Мазирино, Г. 1694.
 Мазирино старое, Г. 1703.
 Мазиха, Г. 1171.
 Мазовѣръ, Г. 1632.
 Майдеухтъ, Ш. 4654.
 Майнелово, С. 372.

Майнолово, С. 372.
 Макаркино, Л. 1885.
 Маклаково, П. 3817.
 Маклаковщина, Н. 3336.
 Максвеля, С. 218, 226.
 Максимова Гора, Г. 881.
 Максимовича, С. 397.
 Максимовка, Я. 4979.
 Малафырка, Г. 1341.
 Малафьевка, Г. 1341.
 Малахово, Г. 1158.
 Малашихина, Н. 3249.
 Малая, Я. 4897.
 Малая Боровня, Г. 1187.
 Малая Влоя, Н. 2749.
 Малая Вологодская, С. 416.
 Малая Жерновка, Ш. 4709.
 Малая Заборовка, Г. 1382.
 Малая Загоска, Г. 1088.
 Малая Ивановка, Ц. 4467.
 Малая Истинка, Ц. 4474.
 Малая Отаева, Н. 2929.
 Малая Россія, Я. 5077.
 Малая Ровья, Г. 1451.
 Малая Уторгошъ, Л. 2351.
 Малая Часовенка, Н. 3290.
 Малая Яблонька, С. 309.
 Малина, Л. 2255.
 Малиница, Г. 1144.
 Малиновка, С. 312.
 Малинцево, Г. 685.
 Малинцовъ Берегъ, Г. 685.
 Малкина, Ц. 4513.
 Малкуново, П. 3568.
 Малобоярская, П. 3766.
 Малое Виттолово, Ц. 4428.
 Малое Гарболово, С. 585.
 Малое Голубское, Г. 1193.
 Малое Елешково, Н. 3118.
 Малое Кайдолово, С. 549, 500.
 Малое Карлино, Ц. 4408, 4409, 4410.
 Малое Литкабана, Ц. 4024.
 Малое Луцкое, Я. 5188.
 Малое Мирятино, Н. 2842.
 Малое Мурово, Н. 3554.
 Малое Озерово, Г. 1238.
 Малое Ондрово, Ц. 4528.
 Малое Оровка, Ц. 4471.
 Малое Пегелево, Ц. 4463.
 Малое Райково, Я. 5081.

Малое Рудило, Я. 5101.
 Малое Стремленье, Я. 5064.
 Маложаны, Л. 2594.
 Маложаны старья, Л. 2584.
 Мало-Кабози, Ц. 4475.
 Малохово, М. 2396.
 Малукса, Ш. 4623.
 Малые Губаницы, П. 3614.
 Малые Лаврики, С. 471.
 Малые Таицы, Ц. 4446.
 Малыжина, Н. 3294.
 Малый Зеленецъ, Н. 3095.
 Малый Коленецъ, Н. 2964.
 Малый Конецъ, Я. 5039.
 Малый Латовецъ, Л. 1982.
 Малый Перевозъ, Г. 799.
 Малый Посадниковъ Островъ, Н. 2849.
 Малый Хилокъ, Л. 2067.
 Малый Щепецъ, Г. 1368.
 Малышева, Г. 1818.
 Малыя Борницы, Ц. 4559.
 Малыя Валговицы, Я. 5047.
 Малыя Видони, Л. 2376.
 Малыя Коркомьяки, С. 506, 507.
 Малыя Поля, Г. 797.
 Малыя Скворицы, Ц. 4393.
 Мальковщина, Г. 721.
 Манихино, Н. 3130.
 Манкошевъ Лугъ, Л. 2505.
 Манновка, Я. 5165.
 Мануйлово, Я. 4864, 4865.
 Манушкино, Н. 2867, Ш. 4717.
 Мараева, Ц. 3927.
 Марвина, Г. 1003.
 Марино, Г. 1003.
 Маринновка, Ц. 4323.
 Мариенгофъ, Ц. 4244, Я. 5172.
 Маринно, П. 3528, 4322.
 Маринскаго пріюта, Ш. 4670.
 Марійнскій, Ц. 4161.
 Мариусы, Ц. 4245.
 Марково, Г. 927, П. 3440, Ш. 4632.
 Марковская, Ц. 3980.
 Марколово, С. 601.
 Мартусы, Ц. 4245.
 Мартыново, Н. 3129, 3806.
 Мартышкино, П. 3397.
 Маруя, Н. 2631.
 Маршихина, Л. 2570.

Марьино, Г. 1512, 1552, 1672, Н. 2750, 3352, Ц. 4018, Ш. 4571.
 Маселка, С. 541.
 Масельга, Н. 3378.
 Масельская Горка, Н. 3375.
 Маслино, Л. 2504.
 Маслово, Ш. 4692.
 Масловское, П. 3634.
 Маслово Камень, Ш. 4692.
 Маслогостицы, Г. 1477.
 Матвѣева, Г. 4194.
 Матвѣево, Н. 2930.
 Матисена, С. 115, 185, 187.
 Матиево, Н. 2930.
 Матокса, Ш. 4777, 4779.
 Матокская, Ш. 4778.
 Матоломяки, С. 608.
 Матрешкино, Ц. 4121.
 Матросская Слободка, С. 295.
 Матти, Я. 5034.
 Маттовка, Я. 5074.
 Матушкино, Н. 3306.
 Махнинина Горка, Л. 2570.
 Мачихина, С. 273.
 Машино, Ц. 4106, 4107.
 Машнино, Л. 2567, 4196.
 Машутино, Г. 1082, Л. 2511.
 Машуткино, Л. 2543.
 Мга, Ш. 4604.
 Мда, Г. 1425, 1426.
 Медвѣдево, Г. 1519, Н. 3133.
 Медвѣдково, Л. 2406, 3124.
 Медвѣжекъ, Г. 820.
 Медвѣжій Конецъ, П. 3727.
 Медвѣжье, Л. 2089, Н. 3330.
 Медійан, Ц. 4395.
 Медуши новые, П. 3793.
 Медуши старые, П. 3794, 3795.
 Межа, Г. 1265.
 Межвикъ, Г. 967, 1347, 1636.
 Межно, Ц. 4207,
 Межумошье, Н. 2807.
 Мезлики, Ш. 4779.
 Мейера, С. 54.
 Мелекса, Н. 2962.
 Меленка, Л. 2565.
 Меликя, Ш. 4765.
 Мелюховка, Г. 1819.
 Мелехово, Н. 2805.
 Мелецы, Н. 2935.

- Мелковичи Покровское, Л. 2258.
 Мельговщина, Г. 706.
 Мельникова, С. 447.
 Мельница, Ц. 3983, 4235.
 Мельница Долгая, Г. 952.
 Мельница старая, Ш. 4653.
 Мельницы, Г. 1704, 1706.
 Мельничье 2-о, 863.
 Мелино, Н. 2825.
 Мендухари, Ц. 4416.
 Меневша, Н. 2859.
 Менцары, С. 424.
 Мента, С. 241.
 Менцары, С. 424.
 Меньково, Ц. 4206.
 Меньюши, Г. 998.
 Мергина, Н. 3319.
 Мерево, Л. 1861.
 Мерзляково, Г. 1163.
 Меркурьева С. 588.
 Мертвицы, Г. 3372, Я. 5192.
 Мергути, С. 434.
 Мессола, П. 3433.
 Местелево, Ц. 4034.
 Метно, Н. 2871.
 Миккино, Ц. 4536.
 Милно, Н. 3023.
 Миллера, С. 215, 216, Ш. 4672.
 Милли, Я. 4818.
 Миллюзи, П. 3528.
 Милежи, Л. 2371.
 Милютинно, Л. 2096.
 Мива, Ц. 4269.
 Минина, Н. 3225.
 Миннулово, Ш. 4755.
 Минолово, П. 3714, Ш. 4755.
 Миньково, П. 3609.
 Миронова, С. 205.
 Мирятино большое, Н. 2843.
 Мирятино малое, Н. 2842.
 Мискозово, С. 497.
 Мистолово, С. 423.
 Митола, Н. 2634, 2635.
 Митюнино, Г. 1736, 1737, 1738.
 Михайла Архангела, Н. 2775.
 Михайлова, С. 197.
 Михайловка, Л. 1985, 2037.
 Михайловская, П. 3383, 3432, Ц. 4209, 4373, Я. 5203.
 Михайловско, Л. 2176.
 Михайловское, Г. 1661, Л. 1942, Ш. 4697.
 Михайловскъ, Г. 974.
 Михайловщина, Н. 3307.
 Михалева, Ц. 4124.
 Михалево, Г. 1779, Ш. 4634.
 Михалка Гора, Г. 1075.
 Михальцыно, Н. 3006.
 Михальшино, Н. 3006.
 Михково, Г. 792.
 Мицкевича, С. 363.
 Михѣва, С. 41.
 Михѣвой, С. 286.
 Мишелово, П. 3733.
 Мишина Гора, Г. 1152, 1558.
 Мишино, П. 3538, Я. 5028.
 Мишинская, Л. 1829.
 Мишкино, Ц. 3911, Ш. 4636.
 Мишкозово, С. 643.
 Могилевка, П. 3417.
 Моготово, Л. 2578.
 Могутово, Л. 2577.
 Модолыцы, Л. 2278.
 Моемякки, С. 555.
 Мозино, Ц. 3989, 3990.
 Мозолово, Ц. 4098.
 Моисѣво, Н. 3103.
 Мойка, Ш. 4568.
 Мой Приютъ, Ц. 4236.
 Мойсіямьяки, Ш. 4766.
 Мокколова, Ц. 3899.
 Моклочно, Г. 1276.
 Мокреди большіе, Г. 696.
 Мокреди малые, Г. 697.
 Мокрово, Л. 2123.
 Мокруха, Г. 1592.
 Молвинская Горка, Н. 2752.
 Молганская, Н. 2752.
 Молитвино, Г. 1690.
 Молоди, Г. 1561.
 Молосковницы, Я. 4837, 4838.
 Монастырекъ, Г. 817, Н. 2699.
 Монастырки, Я. 5100.
 Мондакена, Ц. 4178.
 Монделево, Ц. 4023.
 Мондолово, С. 656, Ц. 4072.
 Мондрино, Н. 3041.
 Монтоно, С. 656.
 Монцово, Н. 2888.
 Мордвинова, С. 239.
 Мордвиновой, П. 3394.
 Морди, Г. 1005.
 Мордовщина, П. 3715, 3716.
 Моруна, Ц. 4187.
 Морозова, Ц. 4079, Ш. 4674.
 Морозово, Н. 2815, 2951, 2960, Я. 4945.
 Моршагино, Г. 2819.
 Морья, Ш. 4749.
 Москва, Г. 1719.
 Москвиной, С. 48.
 Московская Дубровка, Ш. 4569.
 Московская Ижора, Ц. 3943.
 Московская Славянка, Ц. 3939.
 Мостовая, Н. 2661, 2662.
 Мосѣво, Н. 3103.
 Мотине, С. 656.
 Мотопорова, С. 435.
 Мотохово, Н. 3110.
 Мотторово, С. 435.
 Мотчино, Ц. 4150.
 Мошки, Г. 1332, Н. 3119.
 Мошково, Л. 2136.
 Мроткино, Л. 1995.
 Мскорицы, Л. 1920.
 Мужичи, Г. 1077.
 Музовѣръ, Г. 1632.
 Мукуво, Я. 5050, 5051, 5052.
 Мукомольная, Ц. 4147, 4392.
 Мулдѣ, Ц. 4516.
 Муликово, Я. 4976.
 Муравейно, Г. 1078, Л. 2071.
 Муратово, С. 512, П. 3591.
 Мурашевщина, Н. 3251.
 Мурзвинка, С. 248.
 Мурино, С. 445.
 Мурово большое, Н. 3354.
 Мурово малое, Н. 3354.
 Муромицы, Я. 4928.
 Мурьела, Ц. 4456.
 Муслане, П. 3430.
 Мустоолово, С. 531, Ш. 4590.
 Мутакюля, Ц. 4502.
 Муттоолово, Ц. 4151.
 Мухино, Н. 2733.
 Муховицы, П. 3788.
 Мухолово, Ц. 4374.
 Мучихино, Ш. 4652.
 Мхи, Г. 1016, Л. 1835.
 Мыза, Ц. 4275.

Мыза старая, Г. 942.
 Мырколово, Ц. 4411.
 Мыловаренный, Ц. 4095.
 Мыслино, Н. 3086.
 Мыслово, Н. 3007,
 Мышкина, Г. 1254.
 Мышкино, Г. 964, Я. 4980, 5088.
 Мыдниково, П. 3595.
 Мыдниковой, С. 232.
 Мыдничиха 1-е, Г. 867.
 Мыстаново, П. 3836.
 Мыстовка, Н. 2683.
 Мыстово, Г. 911.
 Мылюкюля, Ц. 4509.
 Мылямакки, С. 536.
 Мяглейсенмякки, Ш. 4170.
 Мяглово, Ш. 4712.
 Мягры, Н. 2852.
 Мягяляйне, Ц. 4418.
 Мякинкино, Н. 2717.
 Мякиси, С. 657.
 Мякки, С. 634.
 Мяковщина, Г. 708.
 Мякомъ, Я. 5028.
 Мясково, Л. 2259.
 Мясовиково, Ш. 4661.
 Мясицы, Г. 1479.
 Мяшевыхъ, С. 116.
 Мяттече, Я. 5116.

Н.

Наволочъ, Г. 936, Л. 2239, Н. 2866,
 2944, 2958, 2998, 3014.
 Нагорная, П. 3652, 3653.
 Надбѣлье, Л. 1871.
 Надеждина, Я. 5171.
 Надеждино, Н. 2795, П. 3579.
 Надина, Ш. 4606.
 Надкопанье, Н. 3175.
 Надозерье, Г. 715, 1521, Н. 2924,
 3349.
 Надури, Г. 945.
 Надъвичи, Л. 2233.
 Назарьино, Н. 3145.
 Назя, Ш. 4580.
 Накково, Я. 5086.
 Накло, Л. 2070.
 Наколь, Л. 2070.
 Наюки, П. 3442.
 Намежкки, Г. 950.

Наплотинка, Л. 2072.
 Нарва, *порт. гор.* Я. 10.
 Нарвская, Я. 5208.
 Нарвский, Я. 10.
 Нарпицы, Г. 978.
 Наровская, Я. 5199.
 Наростыня, Н. 2829.
 Нарядово, П. 3753.
 Насарево, Г. 1791.
 Насоново, Н. 3186.
 Настолово, П. 3529.
 Насырево, Г. 1791, 1792.
 Натальевка, П. 3639.
 Наумовщина, Г. 1557, 1823.
 Наумози, Ц. 4424.
 Находы, Н. 2839, 2840.
 Небе, Ц. 4103.
 Неважи, Н. 2708.
 Невижи, Л. 2184.
 Невлино, Л. 2425, 2426.
 Невѣжицы, Л. 2184, 2248.
 Негодицы, П. 3473.
 Недоблицы, Я. 4919.
 Нежадвы, Л. 2280.
 Нежатицы, Л. 2201.
 Незлово, Г. 1788.
 Нейгардта, Ш. 4677.
 Нейгаузенъ, П. 3400.
 Нейдорфъ, П. 3400.
 Неймана, С. 149, Ш. 4676.
 Некрытыя Дубяги, Г. 1211.
 Нелан, Л. 1875.
 Нелая, Л. 1875.
 Немеги, Г. 1785.
 Немолва, Л. 2107.
 Немятово, Н. 2875.
 Ненемякки, С. 646.
 Неникюль, Ц. 4061.
 Неновъ-Кюля, С. 551.
 Неревилы, Я. 4970, 4971.
 Неринский, Ц. 4071.
 Нестерково, Л. 2031.
 Нестерова, С. 147.
 Нехолево, Н. 2903.
 Нечапье, Н. 2861.
 Нечеперь, Ш. 4610.
 Нибергъ, С. 291.
 Нива, Н. 3080.
 Нива Долгая, П. 3800, Я. 5215.
 Нижнее Орѣховно, Г. 1290.

Нижнее Сухово, Г. 1808.
 Нижніе Никулясы, Ш. 4784.
 Нижніе Станки, С. 489.
 Нижній Хмелевикъ, Н. 3149.
 Нижнія Лужицы, Я. 5133.
 Нижняя, Ц. 4466.
 Нижняя Коерово, Ц. 4498.
 Нижняя Шельдиха, Ш. 4581.
 Нижняя Юга, Н. 3147.
 Нижино, П. 3360, 3537.
 Низковицы, Г. 1279, П. 3583.
 Низовичи, Г. 1389.
 Низовка, Л. 2045.
 Низово, С. 523, 1489, Л. 2387, Н.
 2660.
 Низовцы, Г. 1389.
 Низы, Г. 658, Л. 2410.
 Никеземяки, П. 3412.
 Никино, Ц. 4026.
 Никитино, Г. 1344, Н. 3102.
 Никитолово, С. 603.
 Никифорова, С. 24, 296.
 Никифорово, Н. 3101.
 Никифоровъ Боръ, Л. 1843.
 Никказенмякки, П. 3412.
 Никкорово, П. 3745.
 Никкорово большое, П. 3490.
 Никкорово малое, П. 3491.
 Никколаева, С. 33.
 Николаево, Я. 5178.
 Николаевская, Н. 3245, Ц. 4134,
 4358.
 Николаевская Военно-Чесменская
 богадѣльня, С. 159.
 Николаевская главная обсервато-
 рия, Ц. 4352.
 Николаевское Сельцо, Н. 3305.
 Никольская, П. 3798.
 Никольскія Полоски, Г. 1042.
 Никольскій, Г. 829, Н. 2957, 2993,
 Я. 5094.
 Никольское, Ц. 4158, Ш. 4586,
 4646, 4805.
 Никольско, Л. 2080.
 Никольскъ, Л. 2105.
 Никольщина, Г. 829.
 Никулина, П. 4427.
 Никулясы, Ш. 4783, 4784.
 Нинимякки, С. 632, 646.
 Ниолово, П. 3446.

- Ниссена, С. 69.
- Никузи, П. 3493.
- Новогожа, Г. 1356.
- Новая, С. 137, 317, 464, 546, 562, Г. 901, 1531, Н. 2681, 3286, П. 3447, 3460, 3497, 3576, 3688, Ц. 3958, 3987, 4066, 4068, 4359, Ш. 4561, 4627, 4629, Я. 5022, 5156, 5207.
- Новая Алакули, С. 371.
- Новая дача, Я. 5082, 5087.
- Новая деревня, С. 472—475, Г. 1227, 1300, 1369, 1488, 1655, Н. 2846.
- НОВАЯ ЛАДОГА, уездн. 4.**
- Новая Пустошь, Ш. 4713.
- Новики, Г. 1815.
- Новиковой, С. 67.
- Новинка, Г. 916, 1103, 1489. Л. 2029, Н. 2880, 3010, 3109, 3212, 3271, 3295, 3308.
- Новеси, Я. 4806.
- Ново, С. 568.
- Ново-Александровский. Ц. 4201.
- Ново-Веси, Ц. 3999.
- Нововесь, Н. 3282.
- Нововесь большая, Н. 3265.
- Новогеоргиевский, Ц. 4210.
- Новозарицы, Ц. 4301.
- Новозарѣцкая, С. 306.
- Новое, П. 3668, Ц. 4204.
- Новое Гарколово, Я. 5111.
- Новое Зарѣчье, Ц. 4302.
- Новое Катлино, Ц. 4367.
- Новое Село, Л. 1849.
- Новоивановская, П. 3438, Я. 5214.
- Новоивановско, Г. 1047.
- Ново-Кемполово, П. 3423.
- Ново-Койрово, С. 138.
- Новокрасная, Ш. 4737, 4738.
- Новокупровщина, Г. 917.
- Новолугская, С. 306.
- Ново-Московская, Ц. 3946.
- Новониколаевское, Ц. 3935.
- Ново-Паново, С. 135.
- Ново-Парголово, С. 365.
- Новопетровско, Г. 882.
- Новопетровское, Ц. 4273.
- Новополе, Г. 1314.
- Новоцурскова, Ц. 4514.
- Новопятницкое, Я. 5204.
- Новосаратовская, С. 283.
- Новосаратовскихъ колонистовъ, С. 282.
- Новоселки, С. 431, П. 3813, Ц. 4358, Я. 4814.
- Новоселокъ, Н. 3345.
- Новоселье, Г. 934, 1066, 1371, 1378, 1598, 1637, Л. 2117, 2178, 2331, 2391, 2392, 2467, П. 3642.
- Ново-Сиверская, Ц. 4246.
- Ново-Устиньино, П. 3679.
- Новые Горбунки, П. 3402.
- Новые Домики, Ц. 4134.
- Новые Фильгузи, П. 3642.
- Новый Дворъ, Н. 3177.
- Погелаймякки, Ш. 4772.
- Поинскаго, С. 381.
- Нормонта, С. 387.
- Носокъ, Н. 3228.
- Потбека, Ц. 4082.
- Потколово, П. 3542.
- Поузіяйзи, Ц. 4532.
- Пузіяне, Ц. 4532.
- Пуя, Ц. 4475.
- Нуйямякки, Ш. 4769.
- Нуркобори, Ц. 4420.
- Нуркола, Ц. 4434, 4435, 4436.
- Нурма, Н. 2703, Ш. 4619.
- Нѣжинская, Я. 5085.
- Нѣжговицы, Л. 2167.
- Нѣжгостицы, Л. 2167, 2168.
- Няпелово, Ц. 4463.
- Нярчиля, Ц. 4406.
- Няссина, Ш. 4781.
- .
- Обода, Л. 2487.
- Ободъ, Л. 2532.
- Обой, Н. 3182.
- Образцовая, Ц. 4360.
- Образцовая Усадьба, П. 3479.
- Обрядиха, Л. 2519.
- Обухово, Н. 2982.
- Овлакала, Н. 2746.
- Овинець, Л. 2514.
- Овиновичи, Л. 1933.
- Овиново, Я. 4835, 4836.
- Овкула, Н. 3151.
- Овраги, Ц. 4374.
- Овсена, Я. 5061.
- Овсино, Л. 1952.
- Овсино новое, Л. 1948.
- Овсище, Г. 1008, 1026.
- Овсяниковщина, Н. 3211.
- Овсякино, Г. 1508, 1509.
- Овсянникова, С. 57, 448.
- Овцына, Ш. 4662.
- Овчинникова, С. 289.
- Огарева, С. 64.
- Огородъ внутренней стражи, Ц. 177.
- Огороды полковъ гвардіи, Ц. 4801.
- Ожево, Г. 1053.
- Ожогоино, П. 3594.
- Ожугасенмякки, Ш. 4769.
- Озера, Г. 1386, Ц. 4310.
- Озереве, Г. 1609, 1658.
- Озерецкая, С. 306.
- Озеречна, Л. 2030.
- Озерешно, Л. 2030.
- Озерки, Г. 739.
- Озерки 1-е, Ш. 4733.
- Озерки 2-е, Ш. 4734.
- Озерки 3-е, Ш. 4735.
- Озерово большое, Г. 1239.
- Озерово малое, Г. 1238.
- Озерская Слобода, Г. 1387.
- Озертицы, Ц. 4313, Я. 4798, 4822.
- Озертицы большіе, Я. 4798.
- Озертицы малыя, Я. 4824.
- Озерцы, Г. 1240.
- Озерцы большіе, Л. 2146.
- Озерцы малыя, Л. 2147.
- Ознаково, П. 3606.
- Ознаково большое, П. 3603.
- Ознаково малое, П. 3602.
- Ойнолово, С. 613.
- Окервиль, С. 307.
- Оклюжье, Л. 2223.
- Окриньы, Л. 2130.
- Олешковичи большіе, Л. 1916.
- Олешковичи малыя, Л. 1914.
- Олешно, Л. 2311.
- Олики, П. 3408.
- Олино, П. 3532.
- Оломна, Н. 2831, 2832, 2833.
- Оломьякки, С. 617.
- Ольгино, Я. 5155.
- Ольгино Сельцо, Н. 2855.
- Ольгинъ Крестъ, Г. 680.

- Ольховая Роща, Ц. 4414.
 Ольховецъ, Л. 2047.
 Ольховка, Л. 2424, 2427.
 Ольхово, П. 3469.
 Омутъ, Г. 672, 678.
 Овдрово большое, Ц. 4529.
 Овдрово малое, Ц. 4528.
 Ондукси, П. 3418.
 Онстопедь, Я. 4840, 4841.
 Онтолово новое, Ц. 3986.
 Овѣжицы, Л. 1899.
 Опалево, Г. 1288, 1587, 1588.
 Опель, Г. 1369.
 Опока, Н. 2904.
 Ополе, Я. 4802.
 Опсала, Н. 2745.
 Ораніенбаумская, П. 3392.
ОРАНИЕНБАУМЪ, *безъуздн. гор.*
 П. 11.
 Србана, Ш. 4773.
 Орель, Г. 730.
 Оржицы, Ц. 3571.
 Орляно, Ц. 4259, 4260,
 Орлянская, Ц. 4264.
 Орлово-Новосильское, С. 335.
 Орловщина, Н. 3247.
 Орлы, Я. 5161.
 Орлянской, Н. 3122.
 Оровка, Я. 4986.
 Оровка большое, Ц. 4471,
 Оровка малое, Ц. 4470.
 Оровки, Ц. 4470.
 Орово, Ш. 4729.
 Орѣховецъ, Г. 1385.
 Орѣховицы, Г. 1385.
 Орѣховна верхнее, Г. 1291.
 Орѣховно нижнее, Г. 1290.
 Орѣховъ Кустъ, Ш. 4652.
 Осельки, С. 572, 577, 611.
 Осиновая Роща, С. 368.
 Осиповъ Берегъ, Г. 703.
 Оскомьяки, С. 616.
 Ославье, Я. 4950, 4951
 Ослянская, Н. 3222.
 Оснички, Н. 2868, 2869, 2870.
 Осокино, Г. 803.
 Осташева, Н. 3172.
 Осташкова, Н. 2844.
 Остермявъ, Ш. 4782.
 Острова, Л. 2075, 2400, 2415.
 Островенко, Л. 2083.
 Островецъ, Г. 1428.
 Островки, Ш. 4693.
 Островно, Л. 2074, 2283.
 Островня, Г. 1267.
 Островокъ, Н. 2872.
 Островъ, Г. 744, 1203, 1441, 1633,
 Л. 2498, Н. 2689, Ц. 4263, Я.
 5152.
 Остроговицы, Я. 4968, 4969.
 Остроградскаго, С. 74.
 Острогъ, П. 3422.
 Острожье, Н. 3168.
 Осьмина Гора, Г. 1068.
 Осьмино, Г. 1067.
 Осьминскіе Полоски, Г. 1035.
 Отаева большая, Н. 2929.
 Отаева малая, Н. 2929.
 Охромовщина, Н. 3067.
 Охта, С. 527.
 Охтенскій пороховой заводъ, С.
 306.
 Ошурино, Н. 3320.
-
- Пабузи, Ц. 4080.
 Павеланьнуэ, Ш. 4773.
 Павицы, Л. 2442, 2443, 2451.
 Павколова, П. 3404, 3441.
 Павкуля, П. 3404.
 Павловичи, Л. 1892.
 Павлово, Г. 752, Л. 2335, Я. 5098.
 Павловская, Ц. 4346.
 Павловское, Н. 3134.
 Павловское Сельцо, Н. 3300.
ПАВЛОВСКЪ, *безъуздн. гор.* Ц. 12.
 Павлушкино, Ц. 3959, 4185.
 Павомьяки, С. 534.
 Павшино, Л. 1909.
 Павшицы, Л. 2200.
 Павы, Л. 2434.
 Падрила, Н. 2747.
 Пажаровья, Г. 1397, 1398.
 Пажеровье, Г. 1397, 1398.
 Пажино, Л. 2291,
 Пакколово, С. 499, 503.
 Паксюмяки, С. 624.
 Палии, Н. 2702.
 Палибино, Г. 1669, 1716, 1717.
 Палица, Г. 1641.
 Палкинъ Островъ, Н. 3306.
 Палколова, П. 3404.
 Паль, Н. 3062.
 Паль, Н. 3062.
 Пальгина, Н. 3324.
 Пальмуля, Ц. 4421.
 Пальмуна, Ц. 4421.
 Пальцово, Н. 2919.
 Паля, С. 210.
 Панево, Н. 2996.
 Панихино, Н. 3115.
 Пантелѣйково, Г. 871.
 Панталеичи, Л. 1868.
 Панькова Гора, Н. 3303.
 Паньково, Н. 2741.
 Паньщина, Г. 1784.
 Папоротно, Н. 3264.
 Папоротно дальнее, Н. 3270.
 Папортно, Н. 3264.
 Парголово, С. 412.
 Парголово 1-е, С. 366.
 Парголово 2-е, С. 416.
 Парголово 3-е, С. 367.
 Пардоне, Ц. 4482.
 Парицы, Ц. 4181.
 Паркомьяки, Ц. 4432.
 Паркузи, Ц. 3910.
 Парлово, Л. 2025.
 Паррило, Ц. 4378.
 Парушино, Ц. 4170.
 Парфентьева, Ц. 3963.
 Пасколо, С. 608.
 Пастора, Ц. 4013, 4086.
 Пасторскій, П. 3396.
 Патревщина, Г. 866.
 Патрехнова, Г. 802.
 Патрѣва Гора, Г. 866.
 Паушало, Ц. 4524.
 Паушелево, Ц. 4524.
 Пахновщина, Н. 3137.
 Пахомово, Л. 2518, 2592.
 Пахонь, Л. 2347.
 Пахонька, Л. 2347.
 Пахтовичи, Н. 3321.
 Пашенная Грива, Г. 1671.
 Пашскій, Н. 3174, 3131.
 Пашуковщина, Н. 3164.
 Паюла, Ц. 4458.
 Пегелево, Ц. 4469.
 Пегелево большое, Ц. 4447, 4468.

- Пегелево малое, Ц. 4463.
 Педино, Ц. 4149.
 Пезовицы, Я. 4966.
 Пейголайне, Ц. 4436.
 Пейвия, Я. 5107,
 Пейчала, Н. 2759.
 Пейчельская Горка, Н. 2758,
 Пекимякки, С. 534.
 Пеккалово, П. 3608.
 Пекколо, С. 651, Ц. 4481, 4520.
 Пекколово, С. 651.
 Пелгола, Ц. 4460.
 Пелеша, Г. 898, Г. 1221, Л. 2274,
 Я. 4887, 4999.
 Пелешокъ, Г. 1197.
 Пелимпе, Ц. 4375.
 Пелково, Л. 2038.
 Пелля, Ц. 4484.
 Пелме, Ц. 4375.
 Пельгола, Н. 2759.
 Пельжицы, Н. 2915, 2923.
 Пендиково, Ш. 4618.
 Пендово, Ц. 3993.
 Пенино, 1036.
 Пенники, П. 3691.
 Пентила, Ц. 4496.
 Пенчино, Н. 3040.
 Пеньгово, Ц. 4551.
 Пенъе, С. 513.
 Пенькова, Л. 2601.
 Пеньково, Л. 2126.
 Переборъ, Г. 839.
 Перевожи, Н. 2777.
 Перевозъ, Н. 2878, Ц. 3920.
 Перевозъ Губинъ, Г. 801.
 Перевозъ малый, Г. 799.
 Переволока, Г. 681, 1073.
 Перегребъ, Г. 892, 986, Л. 2362.
 Передки, Г. 1034.
 Передкино, Г. 1350.
 Передникъ, Н. 3356.
 Перекуль, П. 3668.
 Передольскій, Л. 1935.
 Передольско, Л. 1935.
 Перелазъ, Г. 1468.
 Перелъсино, Ц. 4366.
 Перелъсье, П. 3731, Я. 5006.
 Перемякки, С. 625.
 Перепутье, С. 178.
 Перехожа, Л. 2559.
 Перехожи, Л. 2465.
 Перечицы, Л. 2024,
 Перяррово, П. 3581, 3582.
 Пери, С. 578, Ц. 4070.
 Перяицы, Г. 941.
 Перново, П. 3676.
 Перониуса домъ, С. 517.
 Перякюля, Ц. 4457.
 Песецкй, Н. 2715.
 Пески, Г. 1494, Л. 2206, Н. 2713,
 Н. 2714, 2715, П. 3489, Ц. 4497,
 Ш. 4695, Я. 5135.
 Песковицы, Г. 720.
 Пестка, Г. 1645.
 Пестриково, Л. 2444, Н. 2886.
 Песчаницы, Н. 3219, 3169.
 Песье, Г. 1011, 1012.
 Песьевицы, Г. 840.
 Петелевщина, Н. 3024.
 Петербургская, Н. 2651.
 Петергофская, П. 3390.
ПЕТЕРГОФЪ, *увздн.* 5.
 Петерсова, С. 456.
 Петрилово, Л. 2125.
 Петровицы, П. 3764.
 Петрова, С. 224, Ц. 4501, Ш. 4601.
 Петровская Л. 1845, 2049, П. 3725.
 Петергофская Горка, Л. 2172,
 Петровскій, Я. 10, Ц. 4252.
 Петровско, Л. 1845, Я. 4905.
 Петровское Сельцо, Ш. 4565.
 Петровщина, Г. 711, Ц. 4100, Ш.
 4644.
 Петропавловская, Н. 2747.
 Петропавловское, Н. 2991.
 Петрушина Гора, Л. 1947.
 Петрушкино, Ц. 4116.
 Петрушкино большое, Ш. 4564.
 Петрушкино малое, Ш. 4565.
 Петрашино, Г. 1775.
 Пеушалово, Ц. 4524.
 Пехенець, Л. 2026.
 Печеницына, Н. 3280,
 Печерниково, Г. 814.
 Пещероно, Г. 1222.
 Пивоварова, С. 26.
 Пижда, Ц. 4231.
 Пижня, Ц. 4231.
 Пикалево, Л. 2480.
 Пикачево, Н. 3367.
 Пикинич, Н. 3314.
 Пикко Большая, Ц. 4417.
 Пиколово, Ц. 4455.
 Пикково малыя, Ц. 4418.
 Пилово, Я. 5057.
 Пилловскій, Я. 5058.
 Пилотович, Н. 3316.
 Пильна, П. 3700.
 Пипелево, П. 3508.
 Пиргола, Н. 2757.
 Пискарева, С. 457.
 Пископово, Г. 1399.
 Питейный домъ, С. 508, 570.
 Питколево, Ц. 4525, 4526.
 Питкала, Ц. 4543.
 Питкеля, Ц. 4526.
 Пищеровка, Г. 1222,
 Плавкино, Г. 914.
 Цлавково, Г. 1597.
 Плавницы, Н. 3008.
 Платково, Н. 3278.
 Плентовка, Ш. 4697.
 Плесково, Л. 2545.
 Плесна, Г. 1365.
 Плещевицы, Я. 4995.
 Плитная Горка, Л. 1834.
 Плоская, Н. 2926.
 Плосково, Г. 819, Л. 2207, Н. 2926.
 Площицы 1-е Г. 1750, 1751.
 Площицы 2-е, Г. 1752.
 Площицы 3-е, Г. 1753.
 Плюсса, Л. 2097, 2139, 2462, 2468.
 Плющицы 3-е, Г. 1753.
 Пляшево, Г. 962.
 Пляшково, Л. 2136.
 Пнево, Г. 1448, 1613.
 Пневно, Л. 1986.
 Повелайне, С. 563.
 Поги, Ц. 4058.
 Погорълецъ, Г. 915, 1390, Н. 2918.
 Погорълка, Г. 1766, 1809.
 Погорълово, Л. 2495.
 Погорълушка, Ш. 4594.
 Погостъ, Л. 1912, Ц. 4205.
 Погостъ Турскій, Л. 2204.
 Погрибище, Г. 1296.
 Подбережье, Н. 2978, 3126, 3176,
 3191.
 Подберезка, Ц. 4385, Г. 1220, Л.
 1851, 2224.

- Подборовье, Г. 1083, 1301, 1430,
Л. 2589, Н. 3036.
- Подвысоцкой, С. 325.
- Подвязье, Н. 3066.
- Подгарье, Г. 1555.
- Подгорное Пулково, Ц. 4351.
- Подгорное Халези, Н. 2906.
- Подгородье Л. 1877.
- Подгорье Г. 1659, Л. 1936, 2149,
2509, Ц. 4163.
- Поддубье, Г. 751, 1724, Л. 1903,
Н. 2914, Ц. 4163, Я. 4924, 4925.
- Поддубье новое, Ц. 4190.
- Поддубье старое, Ц. 4215.
- Поддубья, Л. 2148.
- Подкино, Г. 796.
- Подклинье, Г. 1793.
- Подкустовья, Г. 702.
- Подледье, Я. 4894.
- Подлипые, Г. 1422.
- Подложье, Г. 1242.
- Подлудвичье, Г. 1688.
- Подлусковицы, П. 3644.
- Подлъсье, Г. 1019, Л. 2177.
- Подмонастырская Слобода, С. 126.
- Подмонастырская Слобода, Н.
2769.
- Подмошье, Г. 1713, Л. 2209, П.
3778.
- Подобручье, Г. 663.
одога, Я. 5184, 5185.
- Подозванье, П. 3812.
- Подозерье, Н. 2924.
- Подолешье, Г. 772, 1309, 1429.
- Подолково, Н. 3355.
- Подолово, Ц. 4078.
- Подоль, Г. 1570, Н. 2765, 2933,
Ш, 4650.
- Подомьяки, Ц. 4022.
- Подосиновка, Г. 1754, 1755.
- Подоспа, Г. 1236.
- Подось, Г. 1236.
- Подосье, Г. 1339.
- Подполосье, Г. 1711.
- Подрябинье, Н. 2812, 2901.
- Подсонье, Н. 2791.
- Подсосенье, Г. 1816, 1244.
- Подчасовенье, Г. 1567.
- Подчасовья, Г. 1567.
- Подшарье, Г. 1364.
- Подъелье, Н. 3253.
- Подъельскій, Ц. 3953.
- Подьянцово, Н. 3230.
- Подюлька, П. 3524.
- Пожарище, Л. 1969.
- Поземь, Н. 2769.
- Пойкимо, Н. 3311.
- Пойкимо Сельцо, Н. 3312.
- Покисемакки, Ш. 4767.
- Покровка, Ц. 4179, 4237.
- Покровская, Ц. 4010, Ш. 4583.
- Покровско, Л. 2377.
- Покровское, Л. 1917, Н. 2976, Ш.
4612, Я. 4852.
- Покровское Мелковичи, Л. 2258.
- Полденицы, Н. 3205.
- Поле великое, Л. 2583.
- Полетики, С. 202.
- Полеша, Г. 889.
- Полицы, Г. 1641, Л. 2119.
- Полична, Г. 791.
- Полично, Г. 779.
- Полна, Г. 1495.
- Полобицы, Я. 4848, 4849.
- Полоски Никольскія, Г. 1042.
- Полоски Осьминскія, Г. 1035.
- Полосухиной, С. 231.
- Полосы, Л. 2137.
- Получье, Я. 5042.
- Полуяково, Г. 1322.
- Поля, Г. 659, Л. 2060.
- Поляково, П. 3610.
- Поля малыя, Г. 797.
- Поляна, С. 486, Я. 5025.
- Полянка, Г. 1320.
- Поляны, Л. 1972, 2402.
- Поляша, Н. 3012.
- Польская, Л. 2175, Н. 3078.
- Полюстрово, С. 320.
- Помелусь-Нодко, С. 554.
- Поминовой, С. 181.
- Помялово, Н. 2785.
- Помяловскій, Н. 2786.
- Понанецъ, Г. 855.
- Понаничья, Г. 855.
- Понделеево, Ш. 4727, Я. 5072.
- Понизовье, Г. 764.
- Пономарево, Н. 3195.
- Поозерье, Г. 957.
- Попова, С. 18,
- Попкова Гора, Г. 845.
- Поповка, Г. 1670, Ц. 3967, 4489,
Я. 5201.
- Попозенпурскова, Ц. 4511.
- Порзолово, П. 3558.
- Пори, Ц. 4420.
- Порицы, Ц. 4019.
- Пороги, Ш. 4691.
- Порогъ, Н. 2778.
- Порожекъ, Л. 2053.
- Порожки, П. 3726, Я. 5007.
- Порозово, Г. 1568.
- Порошкино, С. 422.
- Портиловъ Логъ, Г. 1168.
- Портно, Л. 2612.
- Порхово, Я. 4869, 4870.
- Порховская, Я. 4868.
- Поръчково, Л. 2582.
- Поръчье, Г. 1024, Г. 1025, Л. 2399,
2436.
- Порълово, Л. 2317.
- Поръчье, Л. 2576.
- Поръчево, Л. 2582.
- Поръчье, Ш. 4639, Я. 4873.
- Посадница, Л. 2472, Н. 2934.
- Поселянный трехгранный домъ
Ц. 4067.
- Посконкина, Г. 1326.
- Посолодино, Л. 2516.
- Поспѣлова Горка, Я. 4991, 4992.
- Постоялые дворы, С. 495, 501, 503,
518, 638, 647, Ц. 4167, 4171, 4372.
- Постоянной лѣсной стражи, П.
3974.
- Поступалово, Г. 1801, 1808,
- Потесь, Г. 1229.
- Потесье, Л. 2342.
- Потешье, Л. 2242.
- Потокарово, Н. 3302,
- Похитонова, С. 346.
- Почапъ, Г. 1293, 1311, Л. 1928.
- Почивокъ, Г. 1824.
- Починъ, Г. 1293.
- Поззи, П. 3385.
- Поззия, П. 3385,
- Прекленская, П. 3632.
- Преображенская, Л. 1831, Я. 4923.
- Преображенское, 1341.
- Прибужъ, Г. 1241.
- Пригородная, П. 3750.

- Прилуки, Н. 3135.
 Прятъ, Л. 2449.
 Прытыка, Л. 1965.
 Приходская изба, С. 520.
 Приютино, Н. 3021.
 Приютинская, Ш. 4744.
 Прокофьино, П. 3414.
 Прокшино, Н. 3158.
 Прологи, Я. 4850, 4851.
 Пропасти, Г. 1383,
 Протасовка, Ц. 4254.
 Протасовой, С. 113.
 Пружицы, Я. 4797.
 Прусси, Л. 2533.
 Пруссино, Л. 2412.
 Прусси, Л. 2533.
 Прусово, Г. 1618, 1675.
 Прусинская Горка, Н. 2999.
 Прусинский, Н. 3000.
 Прусиня, Н. 3019.
 Прыть, Л. 2449.
 Пряслино, Л. 2156.
 Псофди, Г. 1070.
 Пугарево большое, Ш. 4760.
 Пугарево малое, Ш. 4761
 Пуглямякки, Ш. 4767.
 Пуглямякки, Ш. 4772.
 Пуговицыно, Г. 847.
 Пудость большое, Ц. 4389.
 Пузомякки, С. 559.
 Пулково, П. 3666, Я. 5168.
 Пулково большое, Ц. 4368.
 Пульево, П. 3623.
 Пульница, Н. 2879.
 Пумалицы, Я. 5054.
 Пундолово, Ш. 4727.
 Пупково, Г. 1467, 1485.
 Пурново, Ш. 4773.
 Пурова, Н. 2705.
 Пуставской, С. 45.
 Пустая Викшенга, Н. 3318.
 Пусто-Вердиво, Я. 5074.
 Пустое Замосье, Л. 2022.
 Пустое Чертово, Г. 1284.
 Пустой Бродъ, Л. 2174.
 Пустой Конецъ, Г. 670, 676.
 Пустомержа, Я. 4859.
 Пустомержа Большая, Я. 4862.
 Пустомержа малая, Я. 4863.
 Пустопалово, Г. 1800, 1801.
 Пустошка, Г. 1416, Л. 2271, 2412,
 Ц. 4276, Ш. 4630, Я. 5000.
 Пустошь Вишняково, Г. 1473.
 Пустошь Гривки, Г. 1401.
 Пустошь Кольско, Г. 1416,
 Пустошь новая, Ш. 4713.
 Пустошь Село, Н. 2933.
 Пустошь старая, Ш. 4731.
 Пустынка, Ш. 4588.
 Пустынька, Г. 920, Л. 2328.
 Пустыя Болота, Г. 1255.
 Путилово, Л. 1838, Ш. 4643.
 Путиловой, С. 378.
 Путкеда, Ш. 4789.
 Путково большое, Г. 1450.
 Путкоселово, Ш. 4766.
 Путролово, Ц. 3979.
 Путятинно, Л. 2012.
 Пуховичи, Л. 2018.
 Пухолово, Ш. 4595.
 Пучнина, Н. 3180.
 Пущина, С. 62.
 Пущина Горка, С. 582.
 Пчева, Н. 3003.
 Пчевушка, Н. 3112.
 Пшеницыной, С. 391.
 Пышковщина, Н. 3026,
 Пыщерово, Г. 1222.
 Пѣнная, Ц. 4241.
 Пюккине, Ц. 4021.
 Пюккози, Ц. 4410.
 Пювьмякки, С. 313.
 Пязелево, Ц. 4490.
 Пятая гора, Ц. 4307.
 Пятигорская, Ц. 4316, 4318.
 Пяткова, С. 383.
 Пятницы, Л. 1912.
 Пятогорская, Ц. 4308.
 Пятогорский, Ц. 4306,
 Пятчина, Я. 5066.
 Пятчино, Л. 2456, Л. 2508.
- Р.**
- Рабитицы, Я. 4829, 4830,
 Раболово, П. 3601.
 Раглицы, Ц. 4290.
 Раглицы новые, Ц. 4294.
 Раглицы старые, Ц. 4293.
 Раговицы, Я. 4810.
 Рагозинка, Ш. 4786.
 Раголицы, Г. 1345.
 Рагулово, Я. 4913.
 Рагулово новое, Я. 4942.
 Радгосцы, Л. 1988.
 Радежа, Л. 2466.
 Радежи, Л. 2068.
 Радешка, Л. 2353.
 Радзвилла, П. 3407.
 Радицы, П. 3808, 3837.
 Радовель, Г. 695.
 Радовье, Л. 2512.
 Радоли, Л. 2316.
 Радолицы, Г. 1345.
 Радонка, Г. 1620.
 Радоселье, Г. 1370.
 Радошка, Л. 2353.
 Радышево, П. 3808.
 Радѣжа, Л. 2466.
 Разбѣгаево, П. 3405.
 Развалово, П. 3792.
 Разевой, П. 4592.
 Разметелева, Ш. 4710.
 Разолово, П. 3792.
 Разсохи, Л. 2247.
 Разувай, Ц. 4351.
 Райга, Н. 3272.
 Райково, Г. 1063, Я. 5080.
 Райково большое, Я. 5079.
 Райково малое, Я. 5081.
 Райково среднее, Я. 5089.
 Райковской, С. 344.
 Райколово, Ц. 4073.
 Райкузы, П. 3442.
 Раковичи, Л. 2091.
 Раковно большое, Л. 1888.
 Раковно малое, Л. 1889.
 Раково, Ц. 4341.
 Раколийнемякки, Ш. 4769.
 Ракопежь, П. 3720.
 Ракулицы, П. 3839.
 Рамбовъ, П. 11.
 Рамболово, П. 3611, Ц. 4092.
 Рамболовскій поселянный домъ, Ц.
 4060.
 Раменье, Л. 2478, Н. 3075.
 Ранделяземьякки, Ш. 4768.
 Ранділямякки, Ш. 4770.
 Ранишка, Л. 2056.
 Раны, Н. 2910.
 Рапала, П. 3601.

- Рапани, Ц. 4050.
 Раполово, С. 590. П. 3541, Я. 5056.
 Рапулово, П. 3515.
 Рапушевичевой, С. 40.
 Раскина, Ц. 4396.
 Раскопель, Г. 1423, 1504, 1532.
 Раскосы, Л. 2153.
 Раскулицы, Я. 4923.
 Раскъ, Л. 2513.
 Россия большая, Я. 5076.
 Россия малая, Я. 5077.
 Растеряева, Ш. 4685.
 Растилы, Г. 984.
 Ратницы, Н. 2675.
 Ратта, С. 583.
 Ратчино, Я. 5014.
 Раутеля, Ц. 4404.
 Рашета, С. 409.
 Рашилова, Л. 2606.
 Ребельско, Г. 921.
 Реброво, Н. 2932.
 Ревомпези, Ц. 4421.
 Редакуль. С. 437.
 Редикуль, С. 437.
 Редницы, Г. 1817.
 Редуголь, С. 437.
 Резиво большое, Ц. 4142.
 Резиво малое, Ц. 4143.
 Рейнгольда, П. 3828.
 Рейта, Ш. 4683.
 Рекрово, Я. 4993, 4994.
 Реккола, Ц. 4380.
 Релка-Гора, Г. 1055.
 Релка-Логъ, Г. 1004.
 Реллево, П. 3614.
 Рель, Г. 1057, 1058.
 Ремда, Г. 1411, 1412.
 Ременникъ, Г. 700.
 Ременскъ, Л. 2185,
 Ревекъ, Л. 2323.
 Ревенкампа, Ш. 4688.
 Репеля, Ц. 3992.
 Репино, Я. 5118, 5119.
 Реполово, Ц. 4025,
 Репо-Реулане, Ш. 4785.
 Репузева, Ц. 4390.
 Ретени, Л. 2496.
 Ретковщина, Г. 766,
 Ретюнь, Л. 2104, 2496.
 Ржевка, Г. 1219.
 Ржевская, С. 306.
 Ривельмякки, С. 533.
 Ригалова, П. 3706.
 Риль, С. 80.
 Римолово, П. 3510.
 Рипшево, Ц. 3995.
 Рискомьяки, С. 549.
 Ристоолово, С. 655.
 Ровница, Г. 1450, 1817.
 Ровницы, Л. 2282.
 Ровья, Г. 1450.
 Ровья малая, Г. 1451.
 Рогатино, Я. 4844.
 Рогачево, Г. 1112, Н. 3373.
 Рогова, С. 59.
 Роговицы, П. 3619.
 Рогожа, Н. 2900.
 Рогожскій, Н. 2900.
 Рогозары, С. 630.
 Рогозино, Л. 2546.
 Роголово, П. 3510, Ц. 4404.
 Роджерса, Ц. 4031.
 Родино, Г. 824.
 Родня, Г. 1548, 1549.
 Родовое, Г. 1682.
 Розальвино, С. 545, Я. 5139.
 Розорвино, Я. 5139.
 Рождественская, Н. 2940.
 Рождественскій, Н. 2943.
 Рожествено, Ц. 4168. Ш. 4584.
 Рожественская, Ц. 4169, 4193.
 Рожественскій, Ц. 4192.
 Рожки большіе, Г. 312.
 Рожки малые, Г. 913.
 Рожковская брантвахта, С. 265.
 Рожникъ, Г. 1622.
 Рокольскій, Н. 2984.
 Рокольское сельцо, Н. 2983.
 Рокоссары, С. 630.
 Романовка, Ш. 4745.
 Романово, Ц. 3988.
 Романовская, Г. 2.
 Романщина, Л. 1880.
 Ромуха, Ш. 4681.
 Ронковицы, П. 3597.
 Ропти, Л. 2164.
 Ропша, П. 3410, Я. 5190, 5191.
 Ропшинскій, Я. 5155.
 Ропшинскихъ фабрикантовъ, П. 3409.
 Ростово, Л. 2256.
 Ротково, Ц. 4185.
 Ротколово, Ц. 4185.
 Роутеля, Ц. 4404.
 Рохма, С. 610
 Роць, Ц. 4405.
 Роцы, Ц. 4393, 4405.
 Рочевшина, Н. 3263.
 Роше, Ш. 4682.
 Рощинская, П. 3648.
 Рубежи, Ц. 3978.
 Рубиць, Ц. 4544.
 Рубцовщина, Г. 737.
 Рудакова, С. 453.
 Руддильовскій, Я. 5102.
 Руддило большое, Я. 5103.
 Руддило малое, Я. 5101.
 Рудемилаи, П. 3506.
 Рудицы, П. 3758.
 Рудицы верхія, П. 3756, 3757.
 Рудница, Г. 1002, 1111.
 Рудно, Г. 917, 918.
 Рудометова, С. 76.
 Румболи, П. 3450.
 Румболово, Ш. 4743.
 Румянцова, С. 144.
 Руново, Ц. 4241.
 Русковичи, Я. 4952.
 Русская, С. 543. Г. 970. Я. 5077.
 Русская Кирка, Ш. 4721.
 Русская слобода, С. 595.
 Русско, Г. 970.
 Русское Коерово, Ц. 4491.
 Руссоолово, П. 4027.
 Руссоолово большое, Ц. 4044.
 Русыня, Л. 1905.
 Рутелицы, П. 3459.
 Рухлецова Горка, Л. 2607.
 Ручей Н. 3090.
 Ручьи, С. 444, Г. 1095, Л. 1850,
 2368, Н. 2623, 3257, П. 3671, Ц.
 4163, Я. 5124.
 Руя, Г. 907, 908.
 Руя большая, Г. 907.
 Руя малая, Г. 908.
 Рыбацкая, С. 249, 466.
 Рыбацкій, домъ, Я. 5149.
 Рыбична, Н. 3262.
 Рыбичи, Ц. 4208.
 Рыжково, Н. 2882.

- Рыжково Сельцо, Н. 2881.
 Рынделево, Ц. 4069.
 Рындело, Н. 2762.
 Рындиль, Н. 2762.
 Рылово, Г. 1209.
 Рымашевскаго, С. 73.
 Рысино, Н. 3056.
 Рычково, Л. 2553.
 Рьянково, Л. 1980.
 Рѣдбужи, Л. 1953.
 Рѣдкино, Я. 4965.
 Рѣдкое Кузьмино, Ц. 4383.
 Рѣдкокузьминскій, Ц. 4157.
 Рѣка, Г. 1582.
 Рѣки, Г. 1677.
 Рѣпно, Л. 2264.
 Рѣполка, Ц. 4340.
 Рѣпы, Л. 2238.
 Рѣпицы, Г. 1098.
 Рѣчка, Л. 1931, 1976, Н. 2754.
 Рѣчка Черная, С. 421.
 Рѣчки, Г. 924.
 Рѣчково, Г. 1492, 1828.
 Рѣчково большое, Г. 1804.
 Рѣчково малое, Г. 1805.
 Рѣчково усадьба, Г. 1491.
 Рюгино, Н. 3146.
 Рюдемялю, П. 3506.
 Рюйпадева, С. 522.
 Рюмки большіе, П. 3482.
 Рюмки малые, П. 3481.
 Рюппелева, С. 522.
 Рябнякино, Г. 733.
 Рябово, Г. 748, Н. 2954, Ш. 4744.
 Рябола, Ц. 4549.
 Рябчиковой, С. 63.
 Рягмози, Ц. 4403.
 Рядки Сумскіе, Н. 2669.
 Рядки Сяскіе, Н. 3120.
 Рядево, Г. 1810.
 Рядица, Г. 1810.
 Рязановщина, Н. 3240.
 Райковемайки, Ш. 4769, 4770.
 Расенець, 1285.
 Рясницы, Г. 1285.
- С.**
- Саба, Л. 2059.
 Сабинки, Я. 5093.
 Сабира, С. 477.
 Сабицы, Л. 2076.
 Сабицы большіе, Л. 2313.
 Сабицы малыя, Л. 2312.
 Сабино, Ц. 3950.
 Саблинская, Ц. 3872.
 Сабры, Ц. 4051.
 Сабско, Г. 1081, Я. 4875.
 Сабцы, Л. 2076.
 Савелой, П. 3444.
 Савеньковой, С. 50.
 Савине, Я. 5115.
 Савиницы, Н. 2899.
 Савиничи, Н. 2899.
 Савикино, Я. 8053.
 Савинково, Ш. 4642.
 Савиново, Н. 3275.
 Савиновщина, Г. 862.
 Савкино, Л. 2052.
 Савомякки, С. 598.
 Савольщина, П. 3801, 3802, 3803, 3804, 3805.
 Саковицы, Г. 1603.
 Саксоново, Ц. 4397.
 Сагамилье, П. 3700.
 Сала, Я. 5169, 5170.
 Салази, Ц. 4145.
 Салтыковой, С. 310.
 Салужи, Ц. 4202.
 Сальницына, Н. 3221.
 Самокражь, Г. 1387.
 Самолава, Г. 1435.
 Самохонова, Г. 685.
 Самсоновка, Ц. 4104.
 Самуйликово, Г. 1145.
 Самушкино, Н. 3140.
 Сандела, Н. 2637.
 Сандила, Н. 2637.
 Санзанюи, П. 3654.
 Савино, П. 3533.
 Санктпетербургской Епархіи, дача, С. 101.
- САНКТПЕТЕРБУРГЪ, стол.**
- губерн. и порт. 1.*
 Сапелейка, П. 3522.
 Сапели, Н. 2690.
 Сапегейка, П. 3522.
 Сапожки, Ц. 4415.
 Сапожвикова, С. 29.
 Сарай, П. 3431.
 Сара Логъ, Г. 1071, 1072.
 Сарептскаго общества, С. 478.
 Саржелки, С. 524.
 Сарженка, С. 524.
 Сари, Н. 2742.
 Саркуль, Я. 5200.
 Сарскій, Н. 2742.
 Сафоновой, Ш. 4660.
 Сахамилья, П. 3700.
 Саханье, Г. 806.
 Сашино, Я. 5008.
 Сашино второе, П. 3553.
 Сашино первое, П. 3552.
 Сватково, Г. 1062.
 Сватковщина, Н. 3042.
 Свейско, Я. 5175.
 Свинкино, Н. 2783.
 Свиноръжа, Л. 2225.
 Свиныя Залозы, Л. 2507.
 Свиридово, Г. 827.
 Сворецъ Покровскій, Г. 1355.
 Сворецъ Талызинъ, Г. 1353.
 Свѣтлицы, Н. 2652.
 Святые, Л. 2198, 2587.
 Себежекъ, Г. 1531.
 Себезь, Г. 972.
 Сеглицы, Г. 1281, Л. 2334.
 Седерта, Л. 2620.
 Села Василькова, Н. 2724, 2725, 2726, 2727.
 Селеніе казенныхъ кирпичныхъ заводовъ, С. 280.
 Селеніе колонистовъ Ново-саратовской колоніи С. 443.
 Селеніе Охты, С. 308.
 Селецкая, П. 3420.
 Селиваново, Н. 3284.
 Селиверстово, Н. 2707.
 Селихово, Г. 1157.
 Селище, Л. 2042, 2490, Н. 3085, П. 4338.
 Селково, Г. 885.
 Село, Ц. 4312.
 Село великое, Н. 2947.
 Село Успенское, Н. 2770.
 Сельга, Н. 3974.
 Сельгелево, Ц. 4024.
 Сельскій лазаретъ, С. 886, Я. 4866, 4931.
 Сельца, П. 3420.
 Сельцо, Г. 664, 1377, 1734, Л.

- 1958, Н. 2971, 2974, П. 3420, 3461.
- Сельцо Авдотьевщина, Н. 2719.
- Сельцо Веролы, Н. 2644.
- Сельцо Горгала, Н. 2673.
- Сельцо Гориче, Я. 4940.
- Сельцо Горка, Г. 1093, 1099, 1134.
- Сельцо Городокъ, Н. 3315.
- Сельцо Елизаветино, Н. 2830.
- Сельцо Каменка, Н. 2768.
- Сельцо Николаевское, Н. 3305.
- Сельцо Ольгино, Н. 2855.
- Сельцо Павловское, Н. 3309.
- Сельцо Петровское, Ш. 4565.
- Сельцо Пойкино, Н. 3312.
- Сельцо Рокольское, Н. 2983.
- Сельцо Рыжково, Н. 2881.
- Сельцо Сари, Н. 2743.
- Сельцо Спаское, Н. 3306.
- Сельцо Усколово, Н. 3339.
- Сельцо Устье, Я. 4882.
- Сельцы, Г. 1202, Ш. 4708.
- Селюгина, Н. 3213.
- Селюковщина, Н. 3346.
- Семейкино, Г. 1201.
- Семейская, Я. 5091.
- Семенова, Ц. 4054.
- Семеновщина, Н. 3161.
- Семерязи, П. 3431.
- Семица, Л. 2226.
- Семьяновой, С. 20.
- Семьяновыхъ, С. 90.
- Семянникова, С. 202.
- Сенгилево, Ц. 4024.
- Сепелево, Ц. 4555.
- Сепелемякки, С. 620.
- Сеппелево, Ц. 4517.
- Сеппимякки, С. 620.
- Сербино, Г. 1190.
- Сергѣевка, Ш. 4785.
- Сергѣевская, П. 3391.
- Серговицы, Я. 4811.
- Сергѣевка, С. 316.
- Сергѣевщина, Н. 3256.
- Серебренникова, Ш. 4687.
- Серебрянка большая, Г. 1040.
- Серебрянка малая, Г. 1041.
- Серебряно, Л. 2531.
- Середка, Г. 1478, Л. 2100, 2101, 2479, 2488.
- Середній Путь, Г. 1478.
- Сержа, Г. 1701.
- Сермакская, Н. 3228.
- Сермакскій, Н. 3228.
- Сертолово, С. 420.
- Сабилева, П. 3449.
- Сибола, Н. 2730.
- Сиверса, Ц. 4173.
- Сиверская, Ц. 4218, 4244.
- Сиверская старая, Ц. 4243.
- Сиверско новое, Ц. 4246.
- Сиверское старое, Ц. 4243.
- Сивкова, С. 271.
- Сивково, Г. 727.
- Сивковой, С. 38.
- Сиворицкій, Ц. 4157.
- Сиворицы, Ц. 4158, 4159.
- Сигалово, Ш. 4607.
- Сидорково, Г. 742.
- Сидорово, Н. 3153.
- Сидоровщина, Г. 1148, Л. 2346.
- Сижно, Г. 832, 833.
- Сижно большое, Г. 838.
- Силково, С. 483.
- Симаково, Л. 2613.
- Симанкино, Ц. 4101.
- Симанково, Н. 2986, Ц. 4261.
- Симанскій Логъ, Г. 1578.
- Симашкино, Ц. 3979.
- Симкино, П. 3535.
- Симоговъ большой, П. 3556.
- Симоговъ малый, П. 3557.
- Симонково, Г. 732.
- Симонова, С. 642.
- Симовогондъ, П. 3556.
- Симсипалы, П. 3504.
- Синды, Ц. 4387.
- Синебрюхова, С. 340.
- Синьковицы, П. 3830.
- Синьковщина, Г. 716.
- Синявино, Ш. 4624.
- Синявины, Л. 1848.
- Сиповщина, Г. 703.
- Сиповъ Берегъ, Г. 703.
- Сирахъ, С. 182.
- Сиро, Я. 5029.
- Сирокаска, Н. 2728.
- Сисолово, С. 483.
- Систа, Я. 5009.
- Систа-Палкина, П. 3678.
- Ситенка, Л. 2057.
- Ситинка, Л. 2448.
- Сіяищина, Г. 1513.
- Скамья, Г. 686, 687, 699.
- Скаргенмякки, Ш. 4766.
- Скарятина Гора, Г. 679.
- Скворица, Ц. 4507.
- Скворицы малыя, Ц. 4393.
- Скирицы, Л. 2127.
- Скисулово, С. 609.
- Скляренки, С. 322.
- Скобкяныхъ, П. 3656.
- Сковородно, Л. 2529.
- Скоробижи, Л. 2372.
- Скородно большое, Г. 1179.
- Скородно малое, Г. 1180.
- Скородумово, Н. 3184.
- Скотный дворъ, С. 628, 635.
- Скреблово, Л. 2165.
- Славенка, Г. 1044.
- Славково, Н. 3068.
- Славниково, Н. 3159.
- Славново, Н. 3068.
- Славотино, Г. 1362.
- Славянка, Г. 1044, Ш. 4635.
- Слапи, Л. 1874.
- Слики, Г. 722.
- Слобода заводскихъ мастеровыхъ, С. 427.
- Слобода монастырскихъ штатныхъ служителей, С. 125.
- Слободка, П. 3460, Я. 5128, 5129.
- Слободка новая, П. 3588.
- Словянка, Н. 2911.
- Слудцы, Л. 2055, 2088.
- Слутка, Г. 1176.
- Слѣной Конецъ, Л. 2282.
- Слѣино, П. 3796, 3797, Я. 4964.
- Смедово, Я. 4920.
- Смерди, Л. 2098.
- Смердяна Горка, Г. 1827.
- Смерднй Конецъ, Г. 1825, 1826.
- Смердовицы, Я. 4857, 4858.
- Смередье, Г. 1323.
- Смержаха, Г. 1827.
- Смялище, Л. 2503.
- Смирнова, Ш. 4679.
- Смолеговицы, Я. 4938, 4940.
- Смолеговицы новыя, Я. 4939.
- Смолеговицы старыя, Я. 4937.

- Смоленская, Н. 3244.
 Смоленская ямская слобода, С. 206.
 Смолище, Г. 1379.
 Смольково, П. 3628, 3629.
 Смольная, Ш. 4739.
 Смольново, П. 3628, 3629.
 Сморково, Л. 2614.
 Смородино, Л. 2268.
 Смурова, С. 342.
 Смуровье, 1-е Г. 665.
 Смуровье 2-е, Г. 666.
 Смычково, Л. 1878.
 Смѣлище, Л. 2266.
 Смѣнково, Я. 5125.
 Смѣхново, Л. 2566.
 Смѣшевье, Л. 1873.
 Смѣшино, Л. 1873.
 Собакина, П. 3525.
 Собинка, Я. 5093.
 Собино, Л. 5591.
 Соболева, Ц. 4363.
 Соболецъ, Г. 1001.
 Собственная Его Величества, П. 3389.
 Совенкюля, Ц. 4527.
 Созоново, Л. 2492.
 Сойкино, П. 3542, Я. 5026, 5127.
 Сойкино большое, П. 3682.
 Сойкино малое, П. 3682.
 Сойлово, Ш. 4788.
 Сокколово, Ц. 4144.
 Соколова, С. 364.
 Соколовка, П. 3589.
 Соколокъ, Г. 1059.
 Сокольники большіе, Л. 1866.
 Сокольники малые, Л. 1865.
 Соксолово большое, Ц. 4024.
 Сокули, П. 3560.
 Сокулина, Ц. 4006.
 Сола, Я. 5169, 5170.
 Солищино, Г. 1122.
 Солнцевъ Берегъ, Л. 2240.
 Соловьева, Н. 2716.
 Соловьева Горка, Я. 4907.
 Соловьевой, Ш. 4754.
 Соловы, Г. 1680, Л. 2393.
 Сологубовка, Ш. 4596.
 Солози, Ц. 4441.
 Сольцы, Н. 2799.
 Сомолва, Г. 1438.
 Сонина, С. 452.
 Сомино, Н. 3170.
 Сорокина Гора, Г. 1119, 1182.
 Сорокино, Г. 870, 979, 1554, Н. 3076.
 Сорочкино, Л. 1833.
 Сосенки, П. 3593.
 Сосницы, Г. 1449, Ц. 4327, 4328.
 Сосновка, С. 88, 136.
 Сосново, Г. 1420, Ц. 4335.
 Сосса, Г. 745.
 Сось, Г. 745.
 Сосѣдно большое, Л. 2586.
 Сотово, Н. 2826.
 Софійское, Г. 1366, Я. 4973.
 Софоново, Ш. 4792.
 Софронова Гора, Л. 2569.
 Сошня, Г. 758.
 Спаское Сельцо, Н. 3306.
 Спасово, Л. 1884.
 Спасовщина, Г. 1714.
 Спасское, Ц. 4259.
 Спасской, С. 323.
 Спирина, Н. 3291.
 Спирово, Н. 3153.
 Спищино, Г. 1107.
 Среднее Село, Я. 4886.
 Среднее Райково, Я. 5089.
 Среднерогатская, С. 168, Ц. 3929.
 Среднія Куйвозы, С. 581.
 Средняя Боровня, Г. 1188.
 Средняя Заборовка, Г. 1381.
 Срывкова, Н. 2709.
 Ставотино, Г. 1060.
 Стая, Л. 1975, 2287.
 Станки верхніе, С. 492, 523.
 Станки Нижніе, С. 489.
 Станфельдъ, С. 574.
 Старая, С. 560.
 Старая деревня, С. 480.
 Старая Ладога, Н. 2685.
 Старая Мельница, Ш. 4653.
 Старая Мыза, Г. 942, Ц. 3962, 4068.
 Старая Пустошь, Ш. 4731.
 Старково, Н. 2915.
 Стариковой, С. 25.
 Старина, Г. 1325.
 Старица, Ц. 4448.
 Старицы, Л. 2381, Я. 4880.
 Старище, Л. 2381, 2621.
 Старищи, Л. 2348.
 Стародворье, Ш. 3760.
 Старое Гулькина, П. 3607.
 Старожильская, С. 414.
 Старожинецъ, Г. 1091.
 Старо-Паново, С. 134.
 Старополье, Г. 1000.
 Старо-Рятедьскій, Я. 5036.
 Староселье, Ш. 4608.
 Староскворидская, Ц. 4506.
 Старостино, Ш. 4605.
 Старые Горбушки, П. 3403.
 Старый Дворъ, Н. 3338.
 Старый скотный дворъ, С. 589.
 Стальбергъ-Софиевгофъ, С. 573.
 Стекловщина, Н. 3340.
 Стекольный заводъ, С. 547, 633, Ц. 3966.
 Стелево, Л. 2195.
 Стевбокъ-Ферморъ, С. 279.
 Степановка, Ц. 3905.
 Степановой, С. 259.
 Степановская, Н. 3250.
 Степановщина, Г. 683.
 Степанско, Г. 1216.
 Стобеуса, С. 120, 123.
 Стобольскъ, Л. 2382.
 Стойгино, П. 3476.
 Столбецъ, Л. 1978.
 Столбово, Г. 980, Н. 2970.
 Столобъ, Г. 1569.
 Столѣтова, С. 277.
 Сторожевскій, Н. 3239.
 Сторожевья будки, С. 175, 188, 190, 193, 194, Ц. 3844 — 3852, 3855—3858, 3860—3864, 3866—3870, 3873 — 3878, 3881 — 3885, 3888 — 3891, 3893, 3894, 3931, 3932.
 Сторожная, С. 471.
 Сторожне, Н. 3236.
 Сторонье, Г. 1079, Я. 4874.
 Стояницы, Н. 3081.
 Стояновщина, Л. 2102.
 Страшево, Л. 1844, 2265, Н. 2950.
 Страшково, Л. 2510.
 Стрежинъ Логъ, Г. 880.
 трековецъ, Н. 2667.

Стректово, Г. 1129.
 Стремление большое, Я. 5063.
 Стремление малое, Я. 5064.
 Стренекъ, Л. 2227, 2394.
 Стрешево, Л. 1844.
 Строилово, С. 493.
 Стройно, Л. 1970.
 Строки, Г. 870.
 Строчицы, Г. 1094, 1131.
 Струбинскаго, Ц. 3915.
 Струги, Л. 2463
 Струйска, Г. 1195,
 Струитино, Г. 1023.
 Струпова, Я. 5157.
 Стрѣлинская, П. 3400.
 Стрѣлинская Подстава, П. 3478.
 Стрѣлка, Н. 2973.
 Стрѣльна, П. 3379.
 Стуглево, Н. 2988.
 Студницкаго, С. 488.
 Субботина, С. 272.
 Субботиной, С. 326.
 Субоченицы, Н. 3344.
 Судалово, С. 540.
 Судемъ, Н. 2902.
 Судвинье, Н. 2902.
 Суздальское, С. 366.
 Сузи, Ц. 4413.
 Сузна, Н. 2896.
 Суйда. Ц. 4917, 4233, 4234, Я. 5062.
 Суйденская мельница, Ц. 4238.
 Сукина Гора, Г. 1699.
 Суловской, С. 357.
 Сульменевой, Н. 2848,
 Сумолово, Ц. 4020.
 Сумино, П. 3620.
 Сумскіе Рядки, Н. 2669.
 Сумско, Я. 4974.
 Сумское, Н. 2653, 2669.
 Сулицино, Г. 1122.
 Супоръ, Г. 1348.
 Суссары, Ц. 3959.
 Сутелово, С. 540.
 Сутоки, Г. 1698.
 Суттолово, С. 540.
 Сухновщина, Г. 861.
 Сухо, Н. 3237.
 Сухово верхнее Г. 1806, 1807.
 Сухово нижнее, Г. 1808.

Сухое, Н. 2628,
 Суховость, Г. 816.
 Сухрестье, Г. 1260.
 Сырецкое, Н. 2966.
 Сырецъ, Л. 1893.
 Сырковицы, Я. 4955, 4956, 4967.
 Сычево, Г. 1410.
 Съдовой, С. 324.
 Сѣрой Лѣсъ, Г. 761.
 Сюземакки, Ш. 4770.
 Суйда, Я. 5062.
 Суйденская, Ц. 4217.
 Сюрри, Н. 2642, П. 3713.
 Сютти, Ц. 3976, 3977.
 Сяберо, Л. 2294.
 Сяглицы, Я. 4831, 4855.
 Сяглы, Я. 4882.
 Сядена, Я. 5126.
 Сязнега, Н. 3267.
 Сямелево, Ц. 4550.
 Сярде, Ц. 4130.
 Сярки, С. 426.
 Сяскела, Ц. 4545.
 Сясьскіе Рядки, Н. 3120.

Т.

Табары, Г. 1434.
 Таборъ, Г. 1434.
 Тавра, Ш. 4720.
 Тавры, Ш. 4720.
 Таицы, Ц. 4461.
 Таицы большіе, Ц. 4445.
 Таицы малые, Ц. 4446.
 Тайвоколя, С. 502.
 Талбоне, Ц. 4033.
 Талзимьякки, Ц. 4431.
 Тализмякки, Ц. 4431.
 Талькола, Ц. 4444.
 Таменгонтъ, П. 3703.
 Таммикова, П. 3486.
 Танилово, Ц. 4037.
 Танскини, П. 3445.
 Таракановка, Ц. 4321.
 Тарасары, Ц. 4026.
 Тарасино, Л. 2033, 4330.
 Тарасова Гора, Г. 1031.
 Таровицы, Ц. 4537.
 Тарымякки, Ш. 4770.
 Татарщина, Ш. 4875.
 Татьяна, Ц. 4384.

Татьянкино, Г. 786.
 Татьянкины, Г. 1098.
 Ташино, Л. 1901.
 Твердово, Н. 2735.
 Твердая, Я. 4879,
 Творожково, Г. 1589.
 Тegliцы, П. 3834.
 Теглово, Г. 1100.
 Текотеля Корбелайне, Ц. 4440.
 Текотеля Мурля, Ц. 4438.
 Текотеля Редцеля, Ц. 4437.
 Текотеля Рюттелева, Ц. 4439.
 Телези, П. 3498.
 Телжево, Н. 3348.
 Телицино, Г. 1518.
 Телпала, Ц. 4485,
 Телюло, С. 553.
 Темяшкино, П. 3540.
 Тентелева, С. 36.
 Тентелево, П. 3710.
 Тепель, Г. 1156.
 Тепеницы, Л. 2374.
 Тепишино, Н. 2739.
 Тепликово, Г. 1483.
 Тербачево, Г. 1248.
 Тервена, Ц. 4503.
 Терволо, Л. 4401.
 Терволово, Ц. 4503:
 Терботово, Г. 717.
 Тербище, Г. 1460.
 Тербочево, Н. 2822.
 Тербужская, Н. 2695.
 Тербужскій, Н. 2694.
 Тербуни, Л. 1973, 2385, 2432, Н. 2959.
 Тербунижье, Н. 3049.
 Тербъ, Г. 1560.
 Терелева, Ц. 3512.
 Теренина Гора, Г. 1159.
 Терентьево, П. 3742.
 Терехово, Н. 3258.
 Терешива, Л. 2515.
 Терешиной, С. 376.
 Термолово, С. 528.
 Терпигоре, Н. 2897.
 Терпилицы, Я. 4989, 4990.
 Терявайсть, Ш. 4773.
 Теряева, Ш. 4752.
 Тесково, Н. 3425.
 Тетеревино, Л. 2228.

Тетерица, Г. 1440.
 Тетерька, Г. 1585, 1586.
 Тешково большое, П. 3425.
 Тешково малое, П. 3464.
 Тигодскіе, Н. 2805.
 Тигомякки, С. 558.
 Тикопись, Я. 4803.
 Тилло, Ц. 3951.
 Тилосарь, Ш. 4633.
 Тимофѣево, Г. 1572.
 Тимофѣевщина, Н. 3025.
 Тинолово, С. 543.
 Тинуксамякки, Ш. 4775.
 Тинусъ, Ш. 4775.
 Тисколово, Я. 5141.
 Титовой, С. 31.
 Тифина, Ц. 4472.
 Тиханова, С. 385.
 Тихвинка, Г. 823.
 Тиховицы, Ц. 4189.
 Тихомировъ дворъ, Н. 3350.
 Тихорицы, Н. 2792, 2793.
 Тобино, Н. 2734.
 Тозерова, Ш. 4784
 Тозырево, Ц. 4227.
 Тойвара, Ц. 4546.
 Тойвокола, С. 502.
 Токарево, Н. 2916, Ш. 4726.
 Токкари, Ш. 4726.
 Токсово, Ш. 4771.
 Толкова, Л. 2073.
 Толмачева, Ц. 4495.
 Толошницы, Л. 2314, 2428.
 Толстаго, С. 121.
 Томарово, П. 3465.
 Томилино, Н. 3176.
 Томлосяты, Ц. 4100.
 Томузи, П. 3548.
 Тонимякки, Ш. 4770.
 Торагово, П. 3585.
 Торашино, Л. 1998.
 Торгіясеймякки, Ш. 4770.
 Торики, П. 3496.
 Торина, Я. 5059.
 Торма, Я. 4860, 4861.
 Торнтонъ, С. 274.
 Тортолово, Ш. 4638.
 Торохово, Г. 1101.
 Торошковици, Л. 1848.
 Торошковици Тырновы, Л. 1924.

Тосерево, Ц. 4227.
 Тоскобцино, Ц. 4099.
 Тосна, Ц. 3956.
 Тосненская, Ц. 3887.
 Тости, Г. 1799.
 Точица, Л. 1964.
 Треньково, Л. 1974.
 Тресвятская, Ц. 3906, 3907.
 Тресковицы, Я. 4845, 4846.
 Трети, Г. 1799,
 Троицкая, П. 3551, Ш. 4647.
 Троицкая Гора, 1733.
 Троицкій Зеленецкій, Н. 3099.
 Троицкое, Л. 2203, 2384.
 Троицко-Сергіева Пустынь, С. 124.
 Троицы, Л. 1863.
 Троицыно, Г. 1135.
 Тройчино, Г. 1135.
 Тросно, Г. 1623.
 Тросова, Г. 1623.
 Трофимова, С. 257.
 Трошево, Н. 3301.
 Трошково, Л. 2324.
 Труновицы, П. 3840.
 Труново, П. 3840.
 Трусово, Н. 2720, 2721.
 Трутнево, Г. 1147.
 Туганицы, Ц. 4520.
 Туганицы Вайзелево, Ц. 4522.
 Туганицы Коломолово, Ц. 4521.
 Тужирино, Л. 2544.
 Туйко, Ц. 4406.
 Тупарослова, С. 55.
 Тупицыно, Г. 1184.
 Тупорыловыхъ, С. 102.
 Тургунева, Ц. 3904.
 Турдія, Ц. 4138.
 Турецъ, Г. 1635.
 Турея, Л. 2459.
 Турковщина, Г. 807, Н. 3044.
 Турово, Л. 1860, Ц. 4111.
 Турская Горка, Л. 2204.
 Турчаниновой, Ц. 3903.
 Туръ, Н. 2803.
 Турышякино, Ш. 4602.
 Тухани, Н. 2798.
 Тухово, Я. 4929.
 Тухтово, Г. 887.
 Тушитово, Л. 2277.
 Тукузи, П. 3544.

Тырковичи, Л. 1946.
 Тычково, Н. 2889.
 Тѣстово, Г. 1331.
 Тюневъ Посадъ, 3222.
 Тюнелево, П. 3543.
 Тюскелева, Ц. 4505.
 Тюскеля, Ц. 4505.
 Тютицы, Я. 5015, 5016,
 Тюттелево, П. 3503.
 Тяглино, Ц. 4182.
 Тярлево, Ц. 4003.

У.

Увошковицы, Л. 1994.
 Углово, Ш. 4747.
 Углы, Н. 2706.
 Уголки, Г. 1728, 1729.
 Удмино, Г. 1604.
 Удосоло, Я. 5001.
 Удраи большіе, Л. 1906.
 Удраи малые, Л. 1902.
 Удрина, Л. 1954.
 Удрыни, Л. 1954.
 Удѣльное земледѣльческое училище, С. 356.
 Удѣльные Заходцы, Г. 1769.
 Уединенная Долина, Н. 2884.
 Уетникъ, Л. 2404.
 Ужево, Г. 1324.
 Уэигонтъ большой, П. 3534.
 Уэигонтъ малый, П. 3535.
 Уэмино, Г. 1604.
 Уэмино, Г. 1605, 1606.
 Укколово большое, П. 3518.
 Укколово малое, П. 3519.
 Улипелдо, Ц. 4400, 4428.
 Ульдега, Г. 1269.
 Ульденская Гора, Г. 1621.
 Ульдешка, Г. 1333.
 Ульдига, Г. 1269.
 Ульгуля, Ц. 3996.
 Ульяновка, Ц. 3969.
 Ульяшово, Н. 2995.
 Уля Кюття, Ц. 4422.
 Унатицы, Я. 5010.
 Унгери, Я. 5092.
 Ундово, Я. 5078.
 Увошковици, Л. 1994.
 Урмиэно, Я. 5105, 5106.

Усадище, Г. 1017, 1106, 1469, 1530,
1702, Л. 2315, Н. 3064, 3351.
Усадище Большой дворъ, Н. 3178.
Усадище Родовое, Г. 1634.
Усадьба, Н. 2890.
Усадьба Рѣчково, Г. 1491.
Усачова, С. 17.
Усколово Сельцо, 3339
Усконицы, Л. 2159.
Ускино, Н. 2744.
Ускотины, Л. 2267.
Ускули, П. 3688.
Ускюля, П. 3514, Ц. 4359, 4498, Я. 5067.
Усни, Л. 2401.
Усово, Г. 1136.
Успенское, Ш. 4596.
Успенское Село, Н. 2770.
Усти, Г. 1583.
Устинова, С. 349.
Устиево, Н. 3259,
Устье, Г. 1228, 1584, Н. 2874, Ц.
4283, Я. 4961.
Устье Валгама, Н. 2905.
Устье Жабинское, Н. 3074.
Усть, Г. 1583.
Усть-Жердянка, Г. 674.
Усть-Жерновка, С. 314.
Усть-Ижора, С. 252.
Устьинскій, Ц. 4284.
Усть-Ковайская, П. 3669.
Усть-Кумбита, Н. 3241.
Усть-Мга, Ш. 4566.
Усть-Пашская, Н. 3227.
Усть-Пашскій, Н. 3185.
Усть-Рудицы, П. 3737, 3738.
Усть-Рыбежна, Н. 3243.
Усть-Славянка, С. 250.
Усть-Тосна, Ш. 4562.
Усть-Черновая, Г. 793.
Устья, Г. 987.
Утешова, С. 47.
Утичье, Л. 2325.
Уткиво, Г. 886.
Уторгоць большая, Л. 2354.
Уторгоць малая, Л. 2351.
Утѣшенье, Н. 2732, Я. 5019.
Ухово, Г. 876.
Ухора, Я. 4981.
Ухорскій, Ц. 4326.
Учна, Л. 2380.

Учно, Л. 2380.
Ушакевича, С. 392.
Ушкюля, П. 3514.
Ущевицы, Я. 4825.
Ущерно, Г. 793.
Уятникъ, Л. 2404.

Ф.

Фабрика писчебумажная, С. 129.
Фабричная, П. 3769.
Фалелѣво, Я. 5023.
Фалина, С. 201.
Федово, Г. 1566.
Федорково, Л. 2161.
Федорова, С. 141, 155.
Федоровка, С. 567, Я. 5162.
Федоровская, П. 3424, Я. 5104.
Федоровскій посадъ, Ц. 4053.
Федоровщина, Г. 762.
Федосовой, С. 339.
Федосѣя Ц. 3919.
Федотова, С. 83.
Федьково, Г. 1510.
Федьковщина, Г. 1258.
Феклястово, Ц. 3907.
Феликсова, Н. 2760,
Феничевщина, Н. 3163.
Феофилова Пустынь, Л. 2329.
Ферма, П. 3545, Ц. 4014.
Фидели, С. 462.
Филатово, Г. 925.
Филево, Г. 983.
Филимонова Гора, 1194.
Фильгюзи, П. 3607.
Фильгюзи новые, П. 3642.
Финева Гора, Г. 1590.
Фитинка, Я. 5197.
Флоревыцы, П. 3762.
Фомина, Н. 3206, Ц. 4186.
Фомино, Л. 2397.
Фоминская, Н. 3289.
Фоминщина, Н. 3190.
Фомкино, Г. 1727, 1772.
Фонъ-Моллера, С. 234.
Франкфуртская, Я. 4896.
Фридерикса, Ц. 4225.
Фробена, С. 459.
Фралевицы, П. 3762.
Фроловщина, Н. 3197.
Фьюнатово, П. 3599.

Х.

Хабалина Гора, Л. 2016.
Хабаловово, Я. 5045.
Хабаровъ Кустъ, Г. 1028.
Хабалайзи, П. 3448.
Хаболези, П. 3448.
Хабоне, П. 3563.
Хазелки, Ш. 4724.
Хаймино, Л. 2054.
Халезево, Н. 2906.
Халезево Верхнее, Н. 2907.
Халузи, С. 614, П. 3429.
Халыково, Ц. 4088.
Хамантово, Н. 2945.
Хамбуколымякки, Ш. 4770.
Хамелайемякки, Ш. 4775.
Хамолово, Я. 5143.
Хамузи, П. 3429, 3443.
Хамяля, Ц. 4518.
Хамляляне, Ц. 4415.
Хандрово, Ш. 4637.
Ханвземякки, Ш. 4768.
Ханколово, Ц. 4709.
Хантолово, С. 622.
Ханцула, Ц. 4037.
Хапкангай, С. 417.
Харина, С. 158.
Харламово Гора, 1352.
Харчевня, П. 3660, 3724.
Хатражъ большой, Г. 1143.
Хатражъ малый, Г. 1142.
Хвалевщина, Н. 3337.
Хвалово, Н. 2898.
Хворостово, Г. 765.
Хвошно большое, Л. 2197.
Хвошно малое, Л. 2196.
Хеболова, Ц. 4483.
Хейдемьякки, П. 3523.
Хеймо, Г. 1644.
Хейной Ц. 4057.
Хелюзи, П. 3511.
Хемеля, Ц. 4518.
Хибельмякки, С. 539.
Хилкевича, С. 396.
Хилокъ большой, Л. 2066.
Хилокъ малый, Л. 2067.
Химази, Я. 4930.
Химаково, Ш. 4772.
Химаколово, Ш. 4772.

- Химози, Ц. 4221.
Химосово, Я. 4930.
Хинколово, Ц. 4184.
Хивцово, Ц. 4102.
Хипоярви 1-я, Ш. 4766.
Хипоярви 2-я, Ш. 4767.
Хипоярви 3-я, Ш. 4768.
Хирвози, П. 3485, Ц. 4405.
Хирвосты, Ш. 4736.
Хирмякки, С. 619.
Хитовщина, Г. 705.
Хитголово, Ш. 4770.
Хладова и К°, С. 219.
Хлупино, Л. 1937.
Хмелева Горка, Н. 2718.
Хмелевикъ нижній, Н. 3149.
Хмеръ, Л. 2506.
Ховомякки, С. 631.
Хокуземякки, С. 607.
Холовайскій, П. 3640.
Холодные Ручьи, Я. 5082.
Холмъ, Н. 2893, 3053.
Холомецъ, Л. 1960.
Холомцы, Л. 1960.
Холоповницы, П. 3617, 3618, Ц. 4309.
Холоповницы новые, П. 3645.
Холохно, Л. 1937.
Холуи, Л. 1911.
Холуховичи, Л. 1900.
Хомута, П. 3427.
Хомутово, Г. 1451.
Хомяки, Ш. 4711.
Хонемякки, С. 553.
Хоринь, Л. 2551.
Хорынъ, Л. 2551.
Хотева, С. 360, 468.
Хотилово, Г. 961.
Хотилы, Г. 961.
Хотвежа большая, Я. 4891.
Хотвежа малая, Я. 4892.
Хотово, Н. 2827.
Хотуча, Н. 3051.
Хотыжино, Г. 1342.
Хотыницы, Я. 4903.
Хотыня, Л. 2229.
Хохлово, Г. 1164, 1166.
Хревицы, Я. 4911, 4912.
Хредино, Л. 2433.
Хрель, Г. 947.
- Хривіанія, П. 3617.
Хтинны, Г. 1259.
Худанки, Я. 4926.
Худачево, Я. 4947.
Худкова, С. 301.
Худыкино, Г. 741.
Худякова, Ш. 4686.
Худанка, Я. 4926.
Хумалпете, Ц. 4415.
Хутово, Н. 2827.
Хуторокъ, С. 173.
Хутуземякки, Ш. 4767.
Хяники, Ш. 4711.
- Ц.**
- Царевщина, Г. 1760, Н. 3279.
Царицыно, Г. 1591.
Царская Славянка, Ц. 4009.
ЦАРСКОЕ СЕЛО, *уездн. 6.*
Царское Сидбъе, Г. 1811.
Цеглево, Г. 1100.
Цепетина, С. 333.
Цинель, Г. 1156.
Цобеля, С. 384.
Цургозена, С. 352.
Цыговемь, Ц. 4557.
Цызевской, С. 292.
- Ч.**
- Чаголи, Л. 1842.
Чагринъ Камень, Н. 3286.
Чажешно, Н. 2820.
Чайково, Л. 2236.
Чолово, Л. 1977.
Чаловщина, Н. 3201.
Чалыхъ, Н. 3201.
Чаплина, Н. 3277.
Чаплино, Н. 2678.
Часовенска большая, Н. 3246.
Часовенска малая, Н. 3290.
Часовня, С. 247.
Чашковичи, Н. 3334.
Чаща, Л. 2028.
Чеглокова, Ш. 4675, 4702.
Чеголь, Л. 1842.
Чекло, Л. 2234.
Чембовскій, Н. 3238.
Червице, Г. 1789, Л. 2435.
Червицы, Л. 2108.
Черезно, Л. 2085.
- Череменецъ, Л. 2170, 2429.
Череменка, Л. 2450.
Черемхна, Г. 1234.
Черемха, Г. 1234.
Черемша, Г. 1725, 1726.
Черенковицы, Я. 4921, 4922.
Черенцово, Н. 2788.
Череповицы, П. 3587.
Черма, Г. 785.
Чернавино, Н. 2981.
Черная, Г. 822, 1335, Л. 1981, Н. 3006, Ц. 4320.
Черная рѣчка, Ц. 4083.
Черная Лахта, П. 3663.
Черная Рѣчка, С. 421, Ш. 4573, Ш. 4699.
Черная Голова, Ш. 4714.
Чернево, Г. 1246.
Черневщина, Н. 2714, 3029.
Чернецкая, Н. 3029.
Чернецко, Н. 2736.
Чернцкое, П. 2885.
Чернецово, Л. 2050.
Черниговское, Н. 2657.
Черникова, С. 343.
Черницы, Ц. 4214.
Черно, Г. 1335.
Чернова, Г. 821, 822.
Черновицы, Л. 1938.
Черново, Л. 2585, Ц. 4553.
Черновская, Н. 2649.
Черновскій, Ц. 4325.
Черновскія, Н. 2632.
Черное, Н. 2666.
Черноручье, Н. 3105.
Чернорѣцка, С. 369.
Черноушево, Н. 2633.
Черный Г. 821.
Чернышево, Ц. 3908.
Чернягной, С. 408.
Черповицы, П. 3587.
Четыре дворика, С. 134.
Четыре руки или Среднерогатская почтовая станція, С. 169.
Чехлово, Г. 982.
Чечевино, Г. 1520.
Чидсона, С. 114.
Чирковицы, Я. 4794.
Чирково, Н. 3004.
Чисти, Г. 1304.

Чичеринскій, Ц. 4157.
 Чмутава, С. 148, 152.
 Чмутава, Н. 3032.
 Чудинова, П. 3570, Г. 1069.
 Чудки, Л. 2359.
 Чудская Гора, Г. 996.
 Чудская Рудница, Г. 1442.
 Чудско, Л. 2359.
 Чувицы, Н. 3322.
 Чупова, Н. 3154.
 Чупрова Гора, Л. 1912.
 Чутка, Г. 1009.
 Чутки, Н. 3171.
 Чухново, Г. 1814.
 Чухонская, Я. 5076.
 Чухонское Коерово, Ц. 4492.

Ш.

Шабловскаго, Ц. 4076.
 Шавково, Г. 1340.
 Шагино, большое, Ц. 4047.
 Шагино малое, П. 4043.
 Шадырицы, Я. 4972.
 Шакицы, Г. 997.
 Шалапугино, Г. 1128.
 Шалашки, Ш. 4710.
 Шалово, Л. 2006.
 Шалогина, Н. 2794.
 Шаломана, Л. 2061.
 Шалыгино, Н. 2794.
 Шамшапала, Ц. 4375.
 Шамшева, С. 278.
 Шаниховщина, Н. 3207.
 Шаншьева, С. 261.
 Шаныгина, Ц. 3942.
 Шапки, Г. 928, Ш. 4612.
 Шапошниковой, С. 207.
 Шатовичи, Л. 2245, Л. 2246.
 Шатовщина, Г. 1619.
 Шахново, Н. 3121.
 Шахтополь, Н. 3347.
 Шванова, С. 542.
 Швенгельмъ, С. 400.
 Шверчиха, Г. 1743.
 Шевцово, Г. 865.
 Шейгино, П. 3818.
 Шелково, П. 3435.
 Шелтола, Н. 3152.
 Шельдиха нижняя, Ш. 4581.
 Шеншиной, Н. 2858.

Шепелево, П. 3667.
 Шепелево, Ц. 4517.
 Шереги, Л. 2129.
 Шереметевка, Ш. 4574.
 Шереметьева, С. 100.
 Шерстобитова, С. 164.
 Шесниковщина, Н. 3207.
 Шефа, С. 119, 132.
 Шефера, С. 91.
 Шеферовъ, С. 96, 111.
 Шижвемскій погостъ, Н. 3246.
 Шелино, Л. 2552.
 Шиловъ Наволокъ, Н. 3248.
 Шильцово, Л. 2106.
 Шимъ, Г. 1010,
 Шипилино, Г. 1214.
 Шипино, Л. 2065.
 Шипулино, Г. 1530, 1715.
 Шираково, П. 3773.
 Ширлево, Г. 1811.
 Шишина, Н. 3214
 Шишкино новое, П. 3708.
 Шишкино старое, П. 3709.
 Шкуриная Горка, Н. 2776.
ШЛИССЕЛЬБУРГЪ, *уездн. 7.*
 Шлюшинъ, *уездн. 7.*
 Шлякова, С. 186.
 Шокшина, Н. 3142.
 Шоссейная казарма, Ц. 3948, 3952,
 3954, 3957, 3997.
 Шотрово, Г. 1610.
 Шпаньково, П. 3634, 3638, 3639.
 Шпаньково малое, П. 3635.
 Шпаньково новое, П. 3632.
 Шпаньково старое, П. 3633.
 Шпигеля, С. 401.
 Штанделя, Ш. 4673.
 Штарка, С. 395.
 Штейнера, С. 211.
 Штерна, С. 119.
 Штиглица и К°, С. 14.
 Штукенберга, С. 318.
 Штюмерга, С. 454.
 Шуберга, С. 81.
 Шуваловка, П. 3385.
 Шуговицы, Я. 4916.
 Шуковщина, Н. 3266.
 Шульгина, С. 398.
 Шулкола, Ц. 4429, 4430, 4431,
 4432, 4433.

Шумба, Ц. 4091.
 Шумихина, Н. 3206.
 Шумъ, Н. 2731.
 Шунгорово, П. 3507.
 Шуппе, С. 23.
 Шурагская, Н. 3223.
 Шурагская Елохова, Н. 3231.
 Шутова, Н. 3160.
 Шушарская, Ц. 3934.
 Шушары, Ц. 3936.
 Шушпаново, Г. 1731, 1732.

Щ.

Щегли, Л. 5590.
 Щеглово, Ш. 4756.
 Щегловское, Ш. 4756.
 Щегоща, Л. 1856.
 Щедрово, Г. 1463.
 Щели, Л. 2383.
 Щемилровка, Н. 3292.
 Щепецъ, Г. 1361.
 Щепецъ малый, Г. 1368.
 Щепицы, Г. 1361.
 Щенино, Л. 1854.
 Щепы, Л. 1989.
 Щербинка, Л. 1932.
 Щербова Гора, Г. 1648, 1649.
 Щерупины, Г. 750.
 Щирокъ, Л. 2431.
 Щирско, Л. 2431.
 Щиръ, Л. 2537.
 Щучкино, Г. 837.

Э.

Элемно, Л. 2340.
 Элерса, Ц. 4139.
 Эмилино, Г. 819.
 Энглунда, С. 303.
 Эрвальдера, С. 52.
 Эрмитажъ, С. 575.
 Эртеievo, П. 3524.
 Этюпъ, Ц. 4094.

Ю.


Юбры, Л. 2143.
 Ювайзи, Ц. 4501.
 Юга, Н. 3148.
 Юга верхняя, Н. 3148.
 Юга за ручьемъ, Н. 3147.
 Югантово, Я. 5029.

Юга нижняя, Н. 3147.
 Югостицы Сватовицы, Л. 2237.
 Юдикалово, С. 535.
 Юдикюля, С. 535.
 Юдино, Г. 844, Л. 2373.
 Южки, С. 417.
 Юллимякки, С. 536.
 Юлюолово, С. 605.
 Юляпурскова, Ц. 4510.
 Юнгмейстера, С. 358.
 Юрдика, С. 655.
 Юреневи Заходы, Г. 1763.
 Юрка, Я. 4910.
 Юркина, Ц. 4353.
 Юркино, Я. 5180.
 Юрово, Н. 2955.
 Юрпово, Н. 2887.
 Юрьево, П. 3772.
 Юхново, Г. 1539, 1540, 1790.
 Юхновщина, Г. 1229.
 Юхора, Н. 2969.
 Юшенка, Г. 1647, 1676.
 Юшкелово, С. 641.
 Юшкино, Г. 1127.
 Юшково, Н. 2764.
 Ющорово, Г. 756.

Я.

Яблонецъ, Л. 2547.
 Яблонина, Л. 2547.
 Яблоницы, Я. 4958, 4959.
 Яблоновка большая, С. 308.
 Яблоновка малая, С. 309.
 Ягодно, Л. 2345.
 Язбы, Г. 1493.
 Язва, Г. 1275, 1493.
 Язвице, Л. 2457, Я. 4988.
 Якимова, С. 58, 255.
 Яковлева, С. 345.
 Яковлевой, С. 66, 379 П. 3398,
 Ц. 4065.
 Яковлевская, Ш. 4566.
 Яковлевщина, Н. 3069.
 Яколово, Ц. 4026.
 Яколомьякки, С. 597, 599.
 Яктушино, Г. 1178.
 Якшина, Н. 3183.
 Ялизимьякки, Ц. 4433.
 Яльголево, П. 3523.
 ЯМБУРГЪ, уездн. 8.
 Ялице, Н. 3268.
 Ямки, Я. 4832.

Ямно, Г. 1205.
 Ямокъ, Г. 1374.
 Ямолайзи, П. 3484.
 Ямская, Г. 2.
 Ямковицы, Я. 4843.
 Ямъ Желча, Г. 1374.
 Яна, С. 30, С. 68.
 Янино, Ш. 4701.
 Янинская, Ш. 4700.
 Янисынякки, Ц. 4433.
 Яньголево, П. 3523.
 Ярвелаине, Ц. 4408.
 Ярко, С. 621.
 Ярколово, С. 604.
 Яровщина, Н. 3194, 3340.
 Яскелово, П. 3644.
 Ясковичи, Л. 1984.
 Ясковцы, Л. 1984.
 Ясновикъ, Л. 2141.
 Ясновицы, Н. 3092.
 Ястребино, Я. 4914, 4915.
 Яткюля, П. 3523.
 Яхново, Л. 2475, Н. 2948, 2949.
 Яхновщина, Н. 3072.
 Яшумова, С. 393.
 Ящера, Л. 1832, 2044, Ц. 4180, 4209.



3583

1929

